




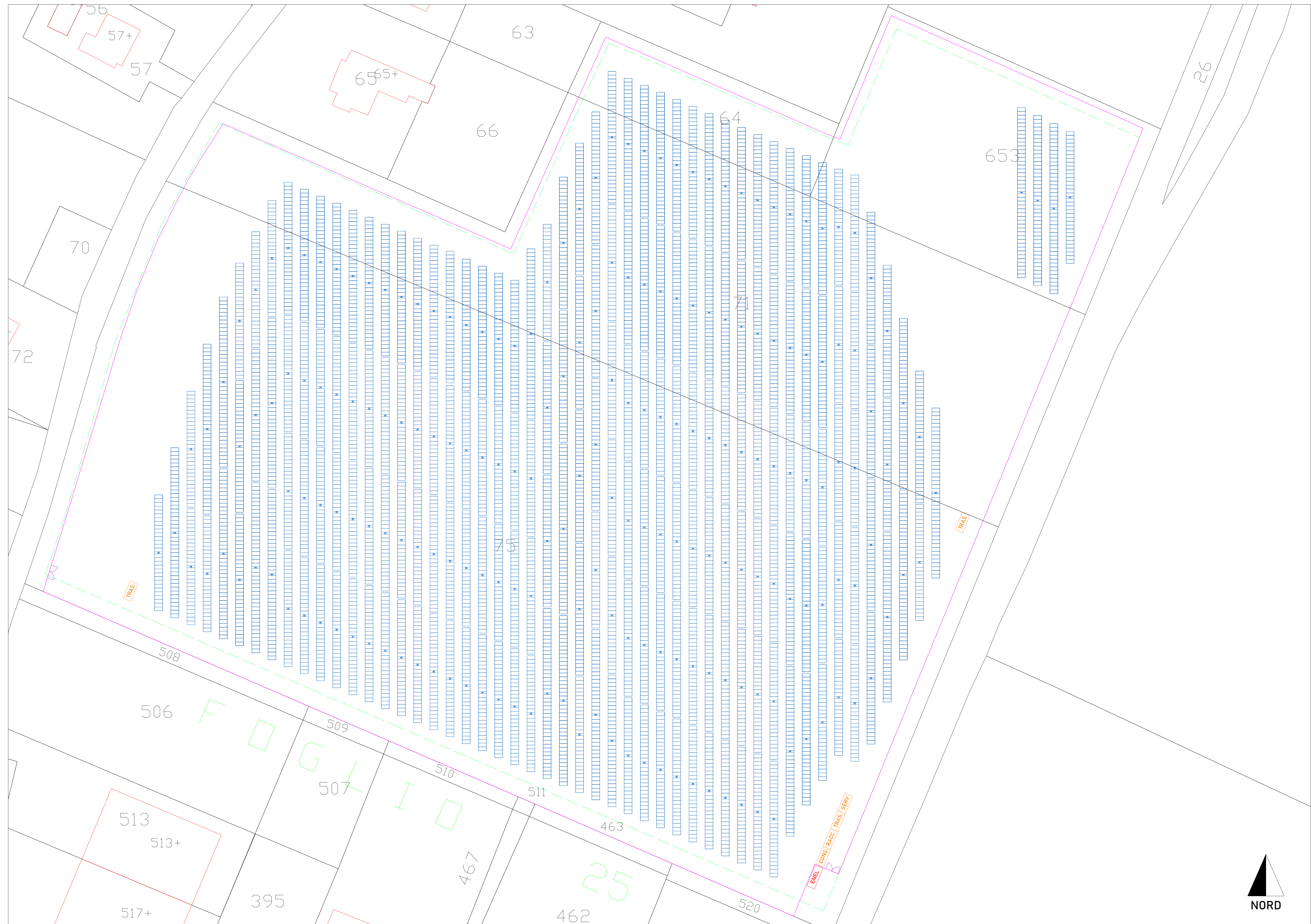
Legenda

-  confini particellari
-  fabbricati catasto
- Progetto**
-  area recintata
-  cancello, larghezza di apertura 4,0 m
-  cabina di consegna (E-Distribuzione Spa)
-  cabine di campo e di consegna (produttore)
-  inseguitori con moduli fotovoltaici
-  distanza di 5,0 m dal confine catastale

Nota:
 Si sottolinea che, in fase esecutiva, potrebbero esserci modifiche al layout e quindi alla disposizione dei moduli. Ciò è dovuto alla costante evoluzione della tecnologia dei moduli e dei sistemi di inseguimento. Tuttavia, non verranno superate le altezze massime delle strutture e la superficie captante dei moduli specificate nel progetto.

Mappa catastale - Foglio 25

Scala 1:500



Layout impianto su mappa catastale
 foglio 25 - Comune di Castelnuovo di Sotto

Progetto
Parco Fotovoltaico Castelnuovo Nord
 della potenza nominale di 4,5 MWp con opere connesse

Ubicazione		Coordinate	
Regione Emilia-Romagna Provincia di Reggio Emilia Comune di Castelnuovo di Sotto Strada Argine Canalino s.n.c.		impianto fotovoltaico (DD): 44.817402, 10.571102 inizio elettrodotto (DD): 44.816241, 10.571974 fine elettrodotto (DD): 44.814624, 10.572462	
Richiedente			
Vienna Energy Risorse Rinnovabili Srl C.F. 03200020216 39100 Bolzano (BZ) Via Cassa di Risparmio 18 vienna.energy@legalmail.it			
Progettazione			
Renewbz Srl C.F. 03238630218 39057 Appiano s.s.d.v. (BZ) Strada Sill 4/k renewbz@pec.it			
Progettista			
Ing. Manuel Prackwieser Via Sillnegg 8, 39057 Appiano s.s.d.v. (BZ) Iscr. all'Ordine d. Ingg. Prov. di BZ - n° 2298/A Cel. +39 388 1415403 PEC: manuel.prackwieser@cert.ingbz.it			
Progetto:	Fase di progetto:	Formato:	Aut:
25-RE-CASN	PAS	A1+	MaPr
Data:	Rev.:	Scala:	Tav.:
27/04/2026	00	1:500	TAV.07