



PAD
EBOLI

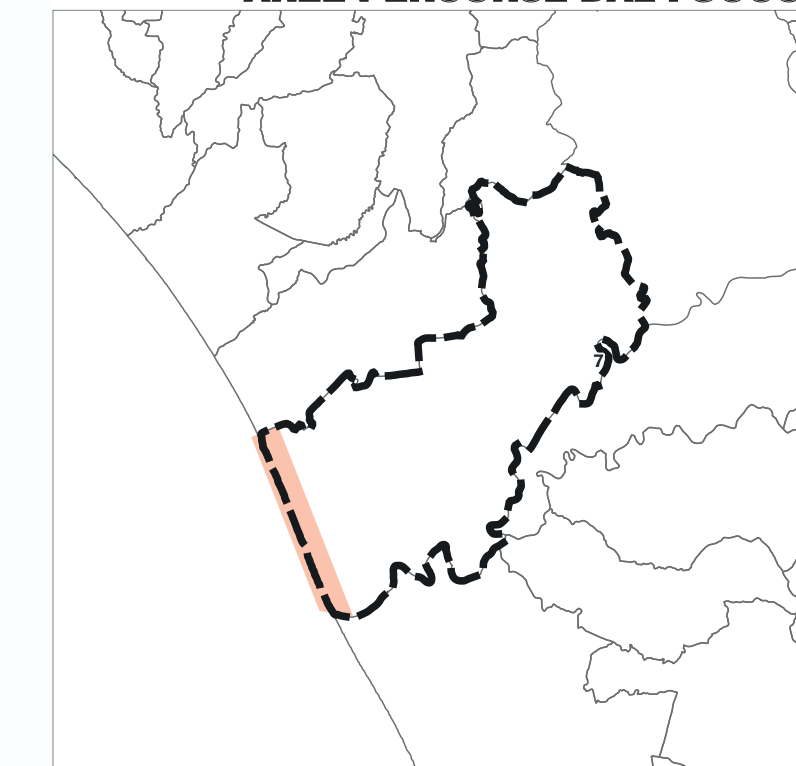
APRILE 2026

07.00



URBAN
CENTER
ASSESSORATO SVILUPPO
ECONOMICO E PATRIMONIO

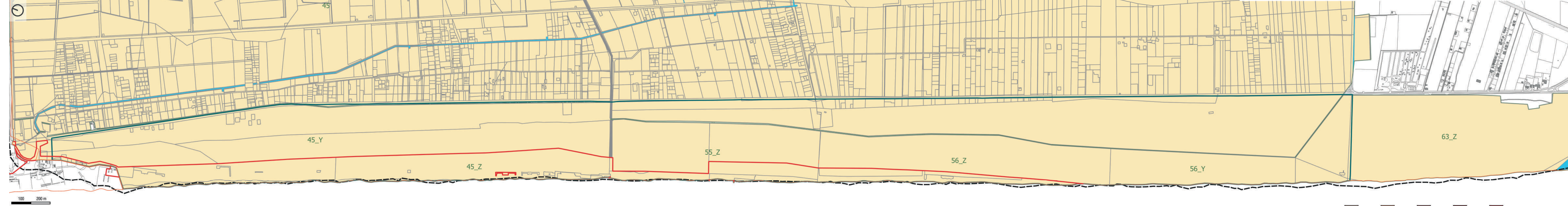
**PLANIMETRIA CATASTALE
AREE PERCORSE DAL FUOCO**



Nord 1:10000

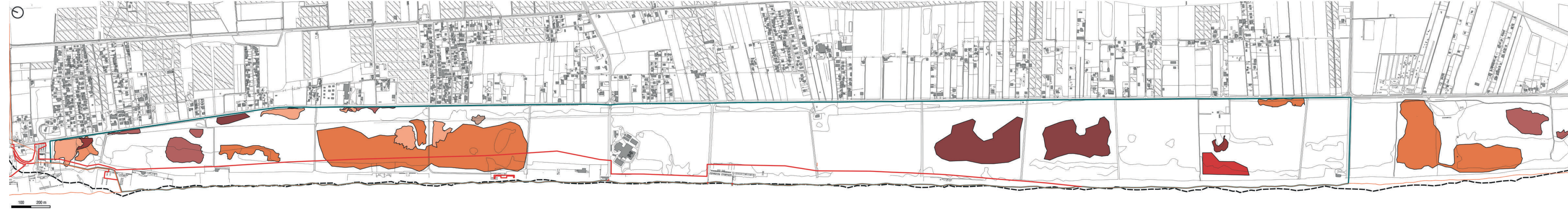
- LIMITI AMMINISTRATIVI
- Comune di Eboli
 - perimetro PAD
 - Dividente Demaniale

PLANIMETRIA CATASTALE



- D390_EBOLI_fogli
- ACQUA
- PARTICELLA
- STRADA

AREE PERCORSE DAL FUOCO



- AREE PERCORSE DAL FUOCO DAL 2007 AL 2023
- 2013
 - 2015
 - 2016
 - 2017
 - 2020
 - 2021
 - 2022
 - 2023
 - 2024