# PAD EBOLI

APRILE 2026

## 01.00 USO ATTUALE E COMPARTI DI INTERVENTO

LIMITI AMMINISTRATIVI
- Comune di Eboli
- Dividente Demaniale
- perimetro PAD
- Limite Riserva

ACCESSIBILITÀ
- Secondaria di penetrazione
- Locale di accesso
- Pista ciclabile
- Accesso all'area demaniale
- Interna all'area demaniale
- Sentiero interno ai parchi
- Percorso pedonale
- Spartifuoco passivo

USO DEL SUOLO
- Fustaia resinosa su duna mediterranea
- Leccete
- Area a parcheggio
- Aree verdi
- laghetto
- Arenile in zona non demaniale
- Arenile di libera fruizione
- Dune stabilizzate
- Dune mobili
- Dune grigie
- Fascia di battigia
- Fronte mare delle aree in concessione

SERVIZI
- illuminazione pubblica
- pozzo
- imhoff
- palo enel
- palo telefonico
- cabina enel

CONCESSIONI SID
- Stabilimento Balneare Pubblico
- Stabilimento Balneare Privato
- Istituto di cura elioterapico
- Campeggio
- Produttivo ed Industriale
- Demanio Militare

USO DEL SUOLO CONCESSIONI
- Stabilimento
- Servizi di spiaggia
- Parcheggio
- Soggiorno all'ombra

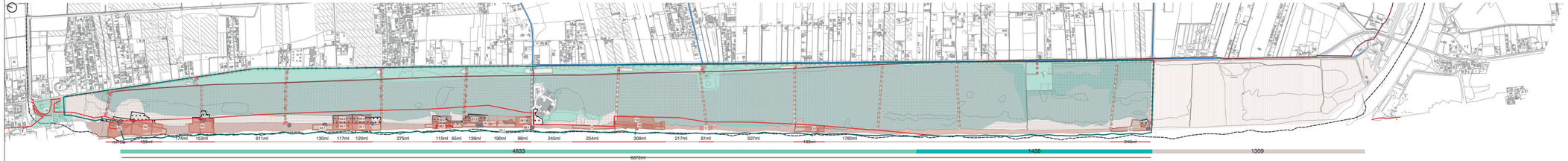


LIMITI AMMINISTRATIVI
- Comune di Eboli
- Dividente Demaniale
- perimetro PAD
- Limite Riserva

CONCESSIONI DI PROGETTO
- Stabilimento Balneare Pubblico
- Fronte mare delle aree in concessione
- Istituto di cura elioterapico
- Spiaggia Attrezzata
- Arenile di libera fruizione
- Battigia
- Parcheggio
- Servizi Parco
- Pineta Attrezzata
- Demanio Militare
- Comparti di progetto

USO DEL SUOLO
- Fustaia resinosa su duna mediterranea
- Leccete
- Area a parcheggio
- Aree verdi
- laghetto
- Arenile in zona non demaniale
- Arenile di libera fruizione
- Dune stabilizzate
- Dune mobili
- Dune grigie
- Fascia di battigia
- Fronte mare delle aree in concessione

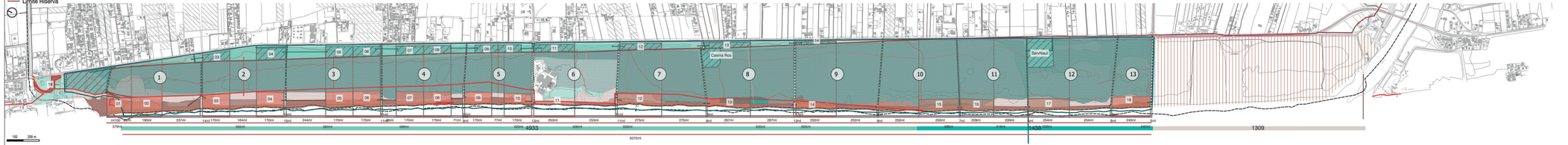


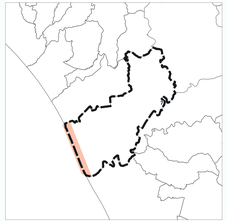

Nord 1:10000