

# MONTECALVO FUTURA

# PREMESSA

QUESTIONARIO PARTECIPATIVO · MONTECALVO IN FOGLIA



# PREMESSA

Il presente documento illustra l'impostazione metodologica adottata per la progettazione e la somministrazione del questionario di partecipazione pubblica nell'ambito del processo di formazione del Piano Urbanistico Generale del Comune di Montecalvo in Foglia (PUG 2027), ai sensi della L.R. 19/2023 della Regione Marche. Il questionario è somministrato in forma anonima e i dati raccolti saranno elaborati esclusivamente in forma aggregata per finalità conoscitive e di supporto alla redazione del Piano Urbanistico Generale.

Il questionario costituisce uno strumento conoscitivo integrativo a supporto della costruzione del Quadro Conoscitivo e Programmatico del Piano ed è finalizzato alla raccolta strutturata di percezioni, criticità ed esigenze espresse dalla comunità locale rispetto al territorio comunale.

La partecipazione pubblica viene assunta non come adempimento formale, ma come componente ordinaria del processo di pianificazione, utile ad acquisire informazioni che le sole analisi tecniche non sono in grado di restituire integralmente: modalità d'uso degli spazi, criticità percepite, pratiche quotidiane e aspettative relative alle future trasformazioni territoriali.

I dati raccolti attraverso il questionario non assumono carattere deliberativo né vincolante rispetto alle future scelte di Piano, ma costituiscono un supporto analitico finalizzato all'individuazione dei temi prioritari, alla verifica delle convergenze tra analisi tecnica e percezione sociale del territorio e alla costruzione degli indirizzi strategici del PUG.

La metodologia adottata integra strumenti quantitativi e qualitativi di rilevazione e prevede una somministrazione multicanale finalizzata a garantire la più ampia accessibilità e partecipazione possibile delle diverse componenti della popolazione residente.

Il presente documento è destinato esclusivamente ad uso interno e informativo dell'Amministrazione Comunale e dei tecnici referenti.

# APPROCCIO METODOLOGICO

PROGRESSIONE ANALITICA · TRE LIVELLI FUNZIONALMENTE CONCATENATI

1

## LETTURA DELLO STATO ATTUALE

PERCEZIONE DELLE CONDIZIONI ESISTENTI · MODALITÀ D'USO DEGLI SPAZI

2

## INDIVIDUAZIONE DELLE CRITICITÀ PERCEPITE

CRITICITÀ ED ESIGENZE ESPRESSE · CONFRONTO CON DATO TECNICO

3

## DEFINIZIONE DELLE ASPETTATIVE FUTURE

SCENARI DESIDERATI · INDIRIZZI PER LE SCELTE DI PIANO

STRUMENTI DI RILEVAZIONE

### QUANTITATIVO

DOMANDE CHIUSE  
SCALE ORDINALI

### GERARCHICO

PRIORITÀ COMPARATIVE  
VALUTAZIONE PROBLEMATICHE

### QUALITATIVO

DOMANDE APERTE  
TEMI NON CODIFICABILI

DATO INTEGRATO: PERCEZIONE SOCIALE + ANALISI TECNICA

# APPROCCIO METODOLOGICO

Il questionario è strutturato secondo un'impostazione metodologica finalizzata alla costruzione di un quadro conoscitivo integrato tra dato tecnico e dato percettivo, coerentemente con gli obiettivi del Piano Urbanistico Generale del Comune di Montecalvo in Foglia. Lo strumento non assume carattere deliberativo né sostitutivo delle analisi urbanistiche specialistiche, ma costituisce un dispositivo conoscitivo orientato alla rilevazione delle modalità attraverso cui il territorio viene percepito, utilizzato e valutato dalla comunità insediata.

L'impostazione del questionario segue una progressione analitica articolata in tre livelli funzionalmente concatenati:

1. lettura dello stato attuale del territorio;
2. individuazione delle criticità percepite;
3. definizione delle aspettative future.

Tale articolazione consente di produrre dati coerenti e confrontabili in sede di elaborazione del Quadro Programmatico, evitando la frammentazione delle informazioni raccolte e favorendo la costruzione di una lettura integrata delle dinamiche territoriali.

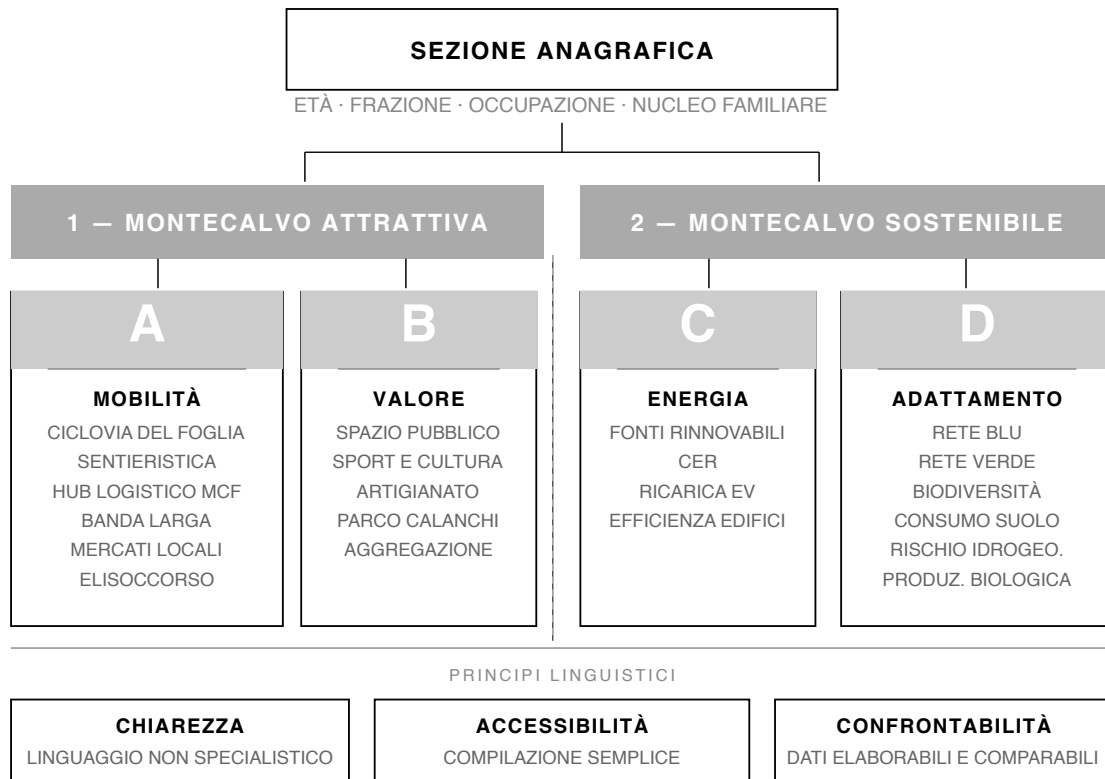
L'articolazione dei quesiti è organizzata secondo due macro-temi strategici — Montecalvo Attrattiva e Montecalvo Sostenibile — che costituiscono gli assi interpretativi attraverso cui il Piano struttura le principali prospettive di sviluppo territoriale del Comune.

La metodologia adottata combina strumenti quantitativi e qualitativi: domande chiuse a scala ordinale per la produzione di dati aggregabili statisticamente, quesiti a priorità gerarchica per la valutazione comparativa delle problematiche percepite e domande aperte finalizzate all'emersione di temi non preventivamente codificabili. La standardizzazione delle modalità di risposta garantisce l'omogeneità del dato raccolto e la possibilità di elaborazioni comparative per fascia demografica, localizzazione territoriale e categorie socio-anagrafiche.

Particolare attenzione è attribuita alla dimensione spaziale delle informazioni raccolte, attraverso la localizzazione delle criticità e delle esigenze segnalate, al fine di consentire successive elaborazioni cartografiche utili alla costruzione del quadro interpretativo del territorio comunale.

# STRUTTURA DEL QUESTIONARIO

SEZIONE ANAGRAFICA + DUE MACRO-TEMI STRATEGICI



# STRUTTURA DEL QUESTIONARIO

Il questionario è organizzato secondo una struttura progressiva costruita in coerenza con la logica del processo di pianificazione urbanistica e con le finalità conoscitive del Documento Programmatico del PUG. L'impostazione metodologica si sviluppa trasversalmente ai due macro-temi strategici del questionario — Montecalvo Sostenibile e Montecalvo Attrattiva — consentendo di affrontare ciascun tema sia sotto il profilo della percezione dello stato attuale sia sotto quello delle criticità e delle prospettive future.

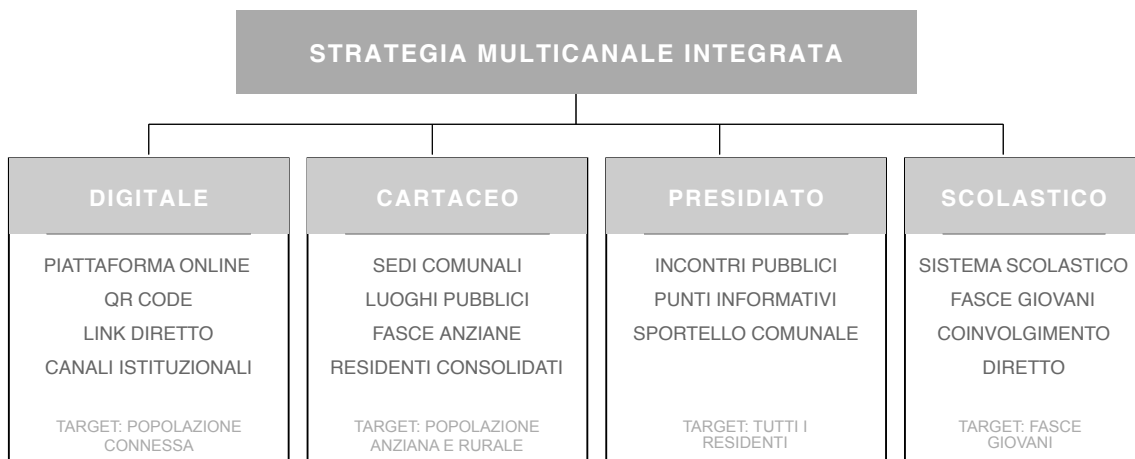
La prima parte del questionario è dedicata alle sezioni tematiche, che approfondiscono gli aspetti legati alla sostenibilità ambientale, energetica e territoriale, alla mobilità, alla qualità urbana, ai servizi, agli spazi pubblici e alle prospettive di sviluppo del territorio comunale.

La seconda parte del questionario, invece è finalizzata all'acquisizione di informazioni di carattere generale e socio-anagrafico, necessarie alla successiva lettura comparativa dei dati raccolti per fasce di età, localizzazione territoriale e composizione del nucleo familiare.

Le domande sono costruite secondo criteri di chiarezza, immediatezza e accessibilità, attraverso un linguaggio non specialistico ma coerente con gli obiettivi tecnici del Piano, al fine di garantire una compilazione semplice e al tempo stesso la produzione di dati utili all'elaborazione strategica del PUG. L'intera struttura del questionario è concepita per garantire tempi di compilazione contenuti, leggibilità dei risultati e confrontabilità delle informazioni raccolte in fase di elaborazione tecnica.

# CANALI DI SOMMINISTRAZIONE

MODELLO MULTICANALE · MASSIMA ACCESSIBILITÀ E COPERTURA TERRITORIALE



## OBIETTIVI TRASVERSALI



# CANALI DI SOMMINISTRAZIONE

La strategia di somministrazione è costruita secondo un modello multicanale finalizzato a garantire la massima accessibilità dello strumento e una partecipazione quanto più possibile estesa alle diverse componenti demografiche e territoriali della popolazione comunale.

La diffusione del questionario avviene attraverso canali digitali e fisici integrati:

- PIATTAFORMA ONLINE: Il questionario online è reso disponibile in formato digitale mediante apposito link pubblicato sul sito istituzionale del Comune di Montecalvo in Foglia e diffuso attraverso i canali di comunicazione dell'Ente, inclusi social media (Whatsapp, Facebook, Instagram). Il link al questionario può essere corredato da un messaggio informativo finalizzato a promuovere la partecipazione e a illustrare le finalità dell'iniziativa, come di seguito:

*Gentili cittadini,*

*Il comune di Montecalvo in Foglia vi invita a partecipare alla compilazione del questionario predisposto nell'ambito della redazione del Piano Urbanistico Generale (PUG).*

*Il vostro contributo rappresenta un elemento per raccogliere osservazioni, criticità e proposte utili alla definizioni delle strategie di sviluppo e valorizzazione del territorio comunale.*

***La compilazione del questionario sarà possibile fino al 10 / 07 / 2026.***

*Grazie per la collaborazione!*

*Link al questionario: <https://forms.gle/9asQrGHMffF1fRK87>*

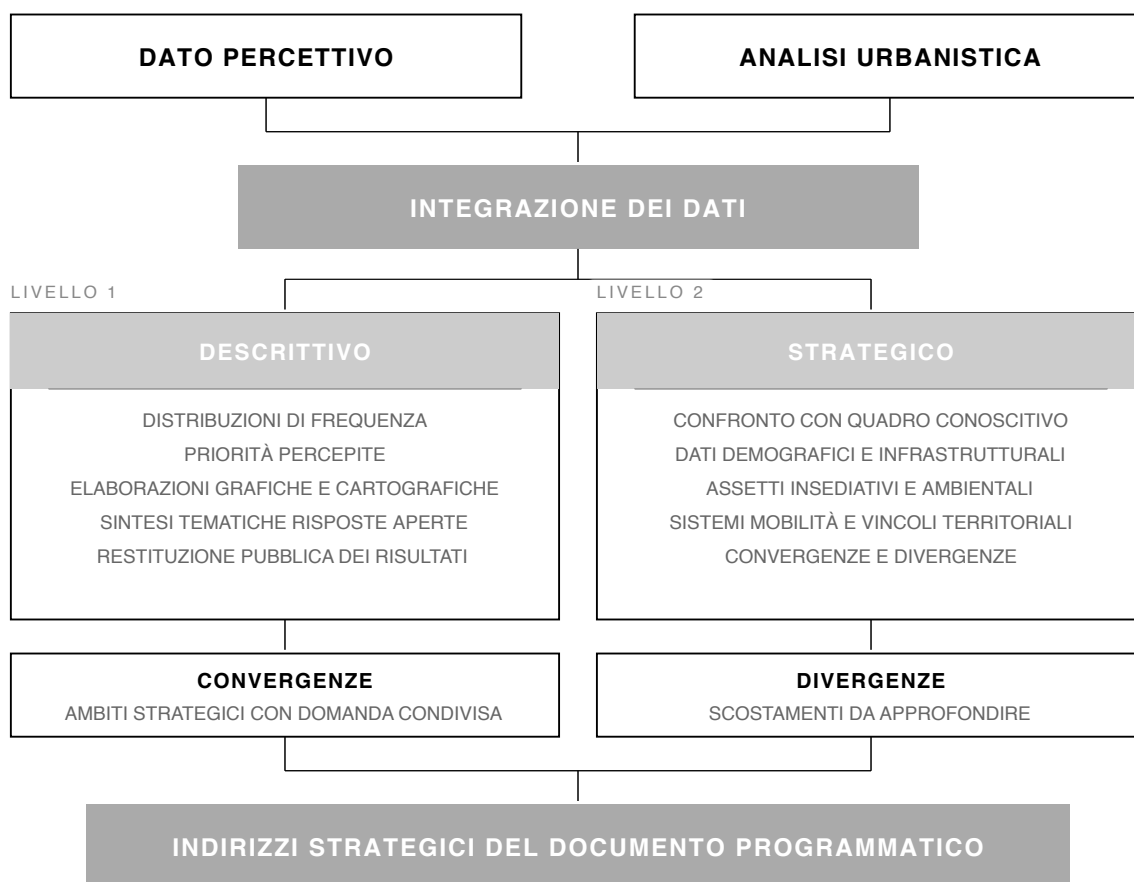
- DISTRIBUZIONE CARTACEA : il questionario cartaceo viene reso disponibile presso la sede comunale, i luoghi pubblici strategici, presso i punti informativi presidiati in occasione di incontri pubblici, attività di coinvolgimento dedicate alle fasce più giovani attraverso il sistema scolastico locale e con la pubblicazione sui canali istituzionali del Comune.

L'adozione parallela del supporto cartaceo e digitale risponde all'esigenza di limitare le distorsioni partecipative generate dal differente accesso agli strumenti informatici, con particolare attenzione alla popolazione anziana, stabilmente residente e maggiormente radicata nel territorio comunale. Tale componente rappresenta infatti una fonte conoscitiva essenziale per la ricostruzione delle trasformazioni territoriali di lungo periodo e per l'individuazione delle criticità consolidate del tessuto urbano e rurale.

La diversificazione dei canali di accesso consente inoltre di ampliare la copertura territoriale della rilevazione, favorendo il coinvolgimento sia del capoluogo sia delle frazioni e delle aree rurali, riducendo il rischio di sottorappresentazione di specifici ambiti insediativi.

# INTEGRAZIONE DEL DATO IN FASE STRATEGICA

DOPPIO LIVELLO INTERPRETATIVO · DESCRITTIVO E STRATEGICO



# INTEGRAZIONE DEL DATO IN FASE STRATEGICA

I dati raccolti attraverso il questionario costituiscono un supporto conoscitivo integrativo alla costruzione del Documento Programmatico del PUG e vengono elaborati secondo un doppio livello interpretativo: descrittivo e strategico.

Il primo livello riguarda la produzione di elaborati sintetici finalizzati alla restituzione pubblica dei risultati: distribuzioni di frequenza, classificazione delle priorità percepite, elaborazioni grafiche e cartografiche delle criticità segnalate, sintesi tematiche delle risposte aperte. Tali elaborati consentono una lettura immediata e accessibile delle principali questioni emerse dal processo partecipativo.

Il secondo livello consiste nell'integrazione sistematica del dato percettivo con le risultanze dell'analisi urbanistica e territoriale del Quadro Conoscitivo. Le informazioni raccolte vengono confrontate con dati demografici, dotazioni infrastrutturali, assetti insediativi, condizioni ambientali, sistemi della mobilità e vincoli territoriali, al fine di verificare convergenze, divergenze e criticità emergenti tra lettura tecnica del territorio e percezione della comunità locale.

Le convergenze individuano ambiti strategici caratterizzati da una domanda territoriale consolidata e condivisa; le divergenze evidenziano invece situazioni che richiedono approfondimenti specifici, poiché segnalano possibili scostamenti tra condizioni oggettive e percezione sociale del territorio.

L'integrazione finale dei dati costituisce il supporto conoscitivo per la definizione degli indirizzi strategici del Piano, contribuendo alla costruzione di obiettivi coerenti con le caratteristiche del territorio, con le esigenze della popolazione residente e con le condizioni di sostenibilità ambientale, insediativa e infrastrutturale del Comune di Montecalvo in Foglia.