











### Legenda


 Arluno

### Tipologia della rete fognaria

-  Fognatura bianca
-  Fognatura mista
-  Fognatura nera

### Elementi funzionali della rete

-  Caditoia
-  Stacco per allacciamento
-  Connettore
-  Pozzetto
-  Impianto di sollevamento o stazione di sollevamento
-  Impianto di trattamento
-  Contatto con reticolo idrografico/luogo



PIANO DI GOVERNO DEL TERRITORIO 2024

## PUGSS.02

Rete fognaria

Scala di rappresentazione 1:7 000

DATA Maggio 2026

ADOZIONE con delibera del Consiglio Comunale n. ... del .../.../...  
APPROVAZIONE con delibera del Consiglio Comunale n. ... del .../.../...

 Sindaco  
Prof. Alfio Colombo

Vicesindaco  
Geom. Piero Tiberti

Responsabile dell'Area Tecnica  
Arch. Antonello Colombini

con il supporto di:

STUDIO TECNICO CASTELLI S.R.L.  
Dr. Giovanni Castelli  
Responsabile del progetto  
Arch. Davide Binda  
Arch. Letizia Mariotto

STUDIO LEGALE BOSCOLO  
Dr. Avv. prof. Emanuele Boscolo

Piano Urbano Generale dei Servizi del Sottosuolo

PUGSS