











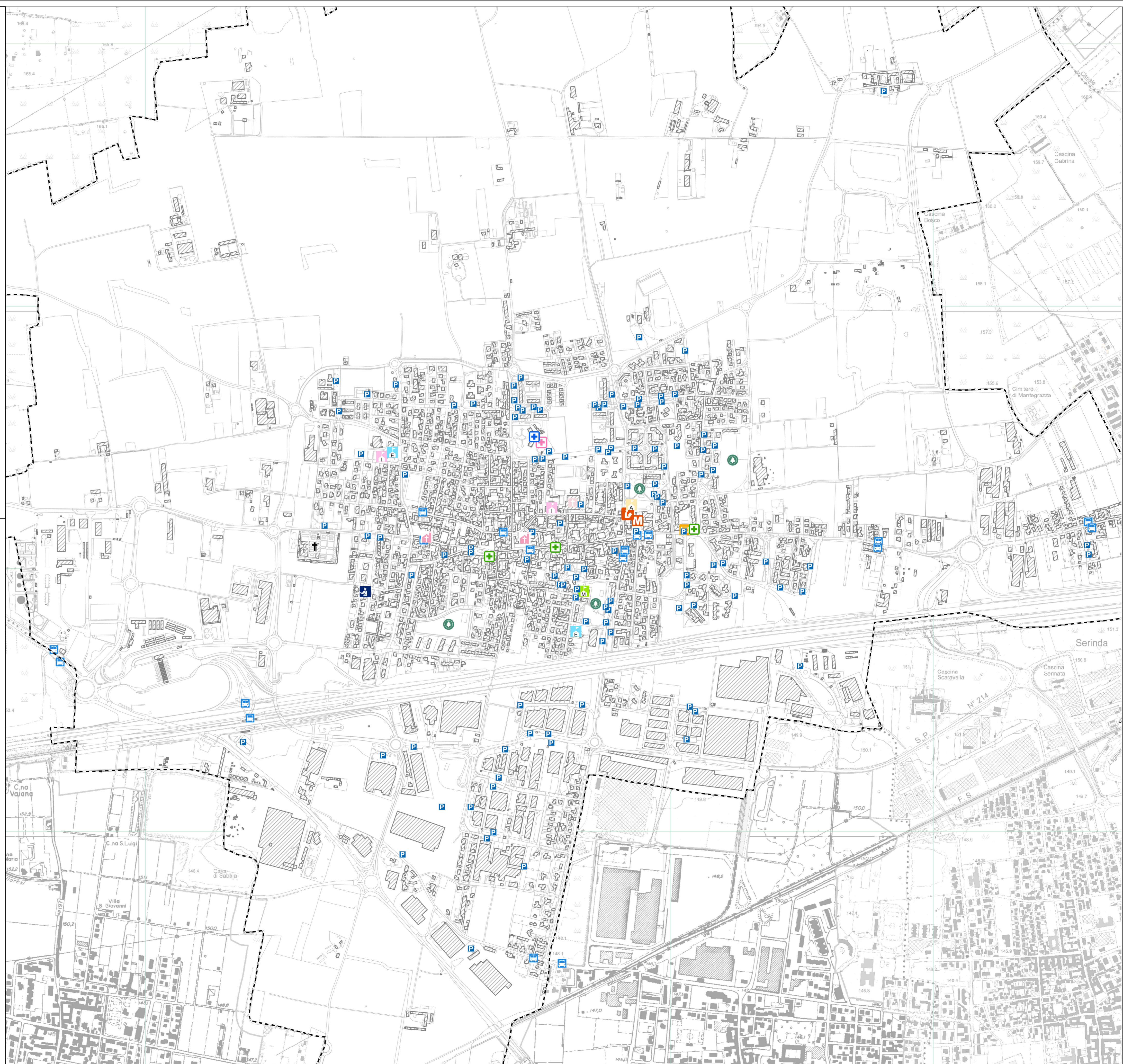


Legenda

 Arluno

Centrali erogative

-  1. Municipio
-  2. Biblioteca comunale
-  3. Residenza Sanitaria Assistenziale
-  4. Farmacia
-  5. Chiesa
-  6. Oratorio
-  7. Asilo nido
-  8. Scuola dell'infanzia
-  9. Scuola primaria
-  10. Scuola secondaria
-  11. Ufficio postale
-  12. Comando Stazione Carabinieri
-  13. Parco pubblico
-  14. Fermate autobus
-  15. Cimitero
-  16. Ambulatorio medico
-  17. Parcheggio pubblico



Comune di Arluno
Città Metropolitana di Milano

PGT
VARIANTE GENERALE 2024
PIANO DI GOVERNO DEL TERRITORIO

PdS.02

Individuazione delle centrali erogative

Scala di rappresentazione 1:7.000

DATA Maggio 2026

ADOZIONE con delibera del Consiglio Comunale n. ... del .../.../.....

APPROVAZIONE con delibera del Consiglio Comunale n. ... del .../.../.....

 Sindaco
Prof. Alfio Colombo

Vicesindaco
Geom. Pietro Tiberti

Responsabile dell'Area Tecnica
Arch. Antonella Colombini

con il supporto di:

STUDIO TECNICO CASTELLI S.R.L.

STUDIO LEGALE BOSCOLO
Dr. Avv. prof. Emanuele Boscolo

Dr. Giovanni Castelli
Responsabile del progetto

Arch. Davide Binda
Arch. Letizia Mariotto

PIANO DEI SERVIZI

Piano dei Servizi