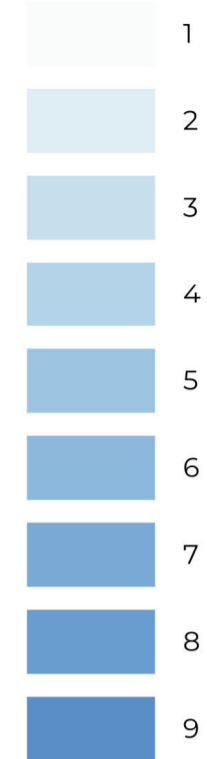



Legenda

 Arluno

Numero di piani



Densità (mc/mq)



DdP.15


Carta delle altezze e della densità edilizia

Scala di rappresentazione 1:10.000

DATA Maggio 2026

ADOZIONE con delibera del Consiglio Comunale n. ... del .../.../.....

APPROVAZIONE con delibera del Consiglio Comunale n. ... del .../.../.....



Sindaco
Prof. Alfio Colombo

Vicesindaco
Geom. Pietro Tiberti

Responsabile dell'Area Tecnica
Arch. Antonella Colombini

con il supporto di:

STUDIO TECNICO CASTELLI S.R.L.

STUDIO LEGALE BOSCOLO

Dr. Giovanni Castelli
Responsabile del progetto

Dr. Avv. prof. Emanuele Boscolo

Arch. Davide Binda
Arch. Letizia Mariotto

DOCUMENTO DI PIANO

Documento di Piano

