

Comune di
VAILATE
Provincia di Cremona

PGT
PIANO di GOVERNO del TERRITORIO

**COMPONENTE GEOLOGICA
IDROGEOLOGICA E SISMICA**

ADEGUAMENTO AI SENSI DELLE D.G.R. IX/2616 DEL 30 NOVEMBRE 2011
D.G.R. XI/2129 DEL 11 LUGLIO 2014 D.G.R. XI/6738 DEL 19 GIUGNO 2017

**CARTA DI INQUADRAMENTO
GEOLOGICO**







Il Progettista: Dott. Luca Giorgi Geologo	Il Sindaco:
	Il Resp. del Procedimento:
	Il Segretario comunale:

PdR - 01a
SCALA 1:10.000
FEBBRAIO 2026

Adottato con delibera C. C. n° del
Approvato con delibera C. C. n° del
Pubblicazione B.U.R.L. serie n° del

Dott. Geol. Luca Giorgi
Iscrizione Ordine Geologi della Lombardia n° 814
Studio: via Enrico Toti, 3 - 27058 Voghera PV

*Diritti d'autore riservati a norma di legge.
Riproduzione totale o parziale vietata senza consenso scritto del progettista o degli aventi diritto.*

-  Livello fondamentale della Pianura Padana. Depositi alluvionali caratterizzati da una sequenza che vede la presenza in superficie di depositi fini limoso-argillosi posti a copertura di sedimenti sabbioso-ghiaiosi.
-  Tracce di antichi percorsi fluviali.
-  96 Isofreatiche e soggiacenza della falda superficiale (ottobre 2025).
-  Direzione di flusso sotterraneo della falda.
-  Probabile linea di spartiacque sotterraneo.
-  Fontanili.