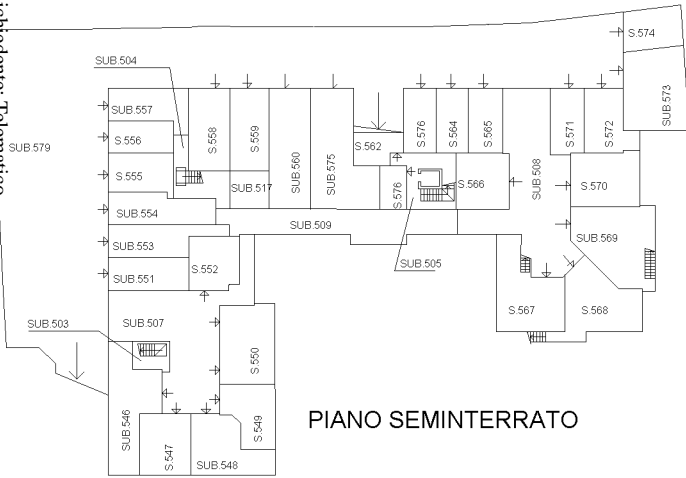


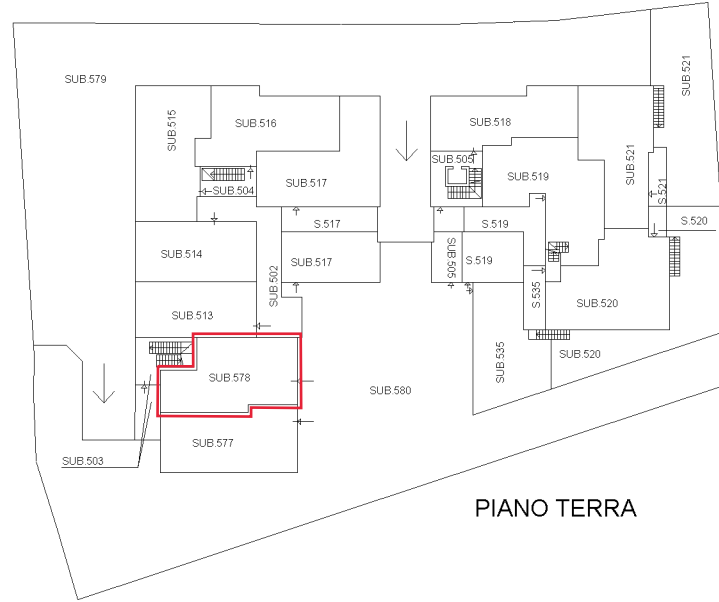
<b>ELABORATO PLANIMETRICO</b>	Compilato da: Ometto Valeriano	Iscritto all'albo: Geometri	Prov. Brescia	N. 2468
Comune di Torbole Casaglia	Sezione: NCT	Foglio: 10	Particella: 9	Pr. 504/478 n. 23/10/2007 del
Dimostrazione grafica dei subalterni			Tipo Mappale n. del	Scala 1 : 500

Ultima planimetria  
 Agenzia del Territorio  
**CATASTO FABBRICATI**  
 Ufficio provinciale di Brescia

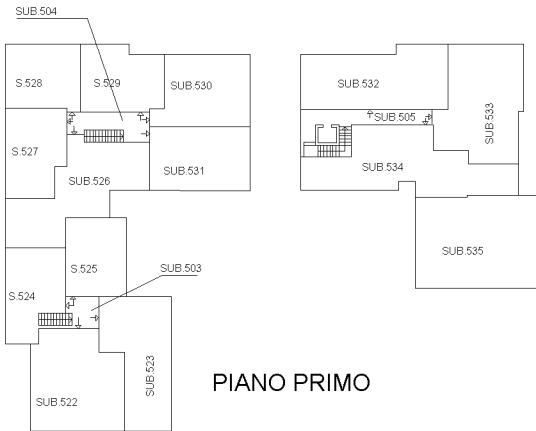
Data: 04/02/2026 - n. T203788 - Richiedente: Telematico  
 Formato di acquisizione: A3(297x420) - Formato stampa richiesto: A4(210x297) - Fattore di scala non utilizzabile



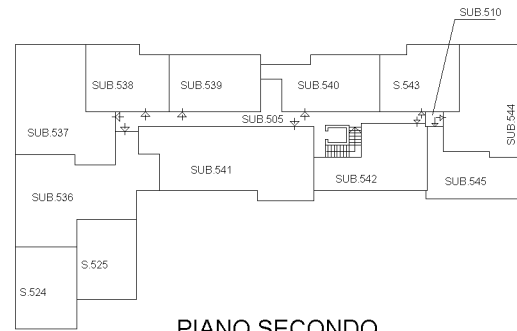
PIANO SEMINTERRATO



PIANO TERRA



PIANO PRIMO



**Agenzia del Territorio  
CATASTO FABBRICATI  
Ufficio Provinciale di  
Brescia**

Dichiarazione protocollo n. BS0421458 del 01/10/2007

Planimetria di u.i.u. in Comune di Torbole Casaglia

Via Guglielmo Marconi

civ. 13B

Identificativi Catastali:

Sezione: NCT

Foglio: 10

Particella: 9

Subalterno: 578

Compilata da:  
Guerini Marco

Iscritto all'albo:  
Geometri

Prov. Brescia

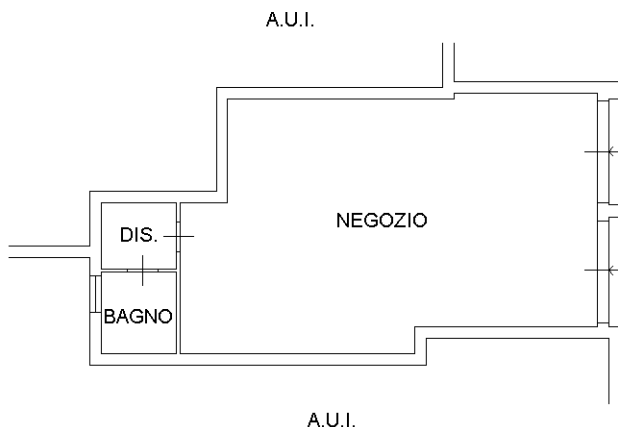
N. 3947

Scheda n. 1

Scala 1:200

## PIANO TERRA

H=3.00



Ultima planimetria in atti