PLANIMETRIA RILIEVO LASER SCANNER A COLORI_ scala 1:100



PLANIMETRIA RILIEVO LASER SCANNER BIANCO E NERO_ scala 1:100

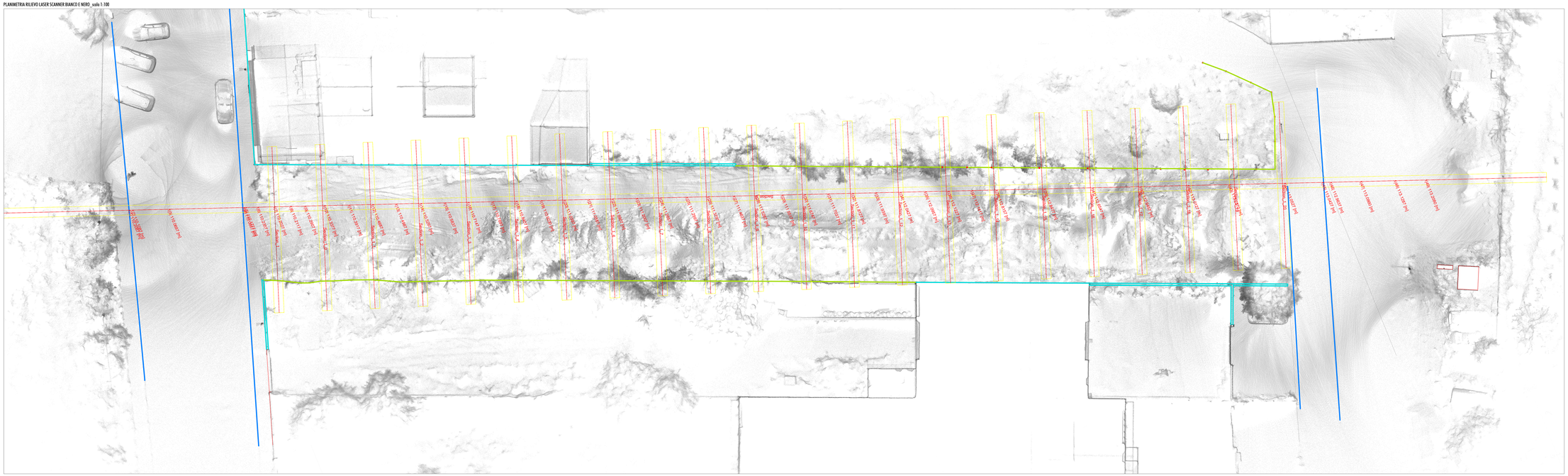

PLANIMETRIA STATO ATTUALE_ scala 1:100

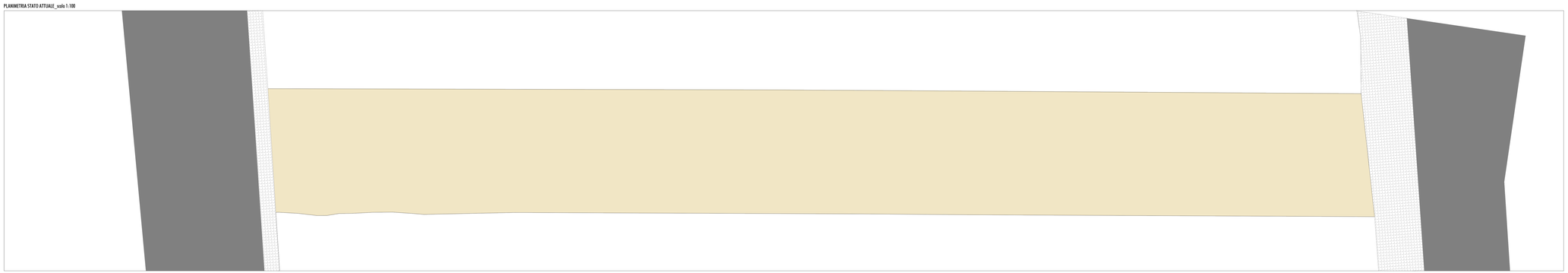

LEGENDA

- SUPERFICIE FUTURA SEDE STRADALE CON SCARPATA ATTUALE mq 1278.80
- MARCIAPIEDE ESISTENTE
- STRADA ESISTENTE

REPUBBLICA ITALIANA

COMUNE DI MASAINAS

REGIONE AUTÓNOMA DE SARDIGNA
REGIONE AUTONOMA DELLA SARDEGNA
PROVINCIA AUTÓNOMA DE SULCIS IGLESIENTE
PROVINCIA AUTONOMA DEL SULCIS IGLESIENTE

Comune di Masainas

(PROVINCIA SULCIS IGLESIENTE)

"COMPLETAMENTO INFRASTRUTTURAZIONE ZONA P.I.P. "LOC. CANDIATZUS"-
REALIZZAZIONE DI UNA BRETELLA STRADALE
DI RACCORDO TRA VIA DEGLI ARTIGIANI E VIA CANDIATZUS"

PROGETTISTA:

Ing. Giammario Manis
ingegnere-architetto

Via Gramsci n.3 cap.09010 (SU) BRON
Via Vittorio Emanuele II 78, Fontanas (OR) ORISTANO
tel. 0417800783 fax. 0783770000
e-mail: ing.manis@ingmanis.com
Pec: giammario.manis@ingpec.eu

Engineering & Architecture

Elaborazioni & CAD:

PAOLA CONTI

SINDACO:
Dott. Gian Luca Pittoni

ASSESSORE AI LAVORI PUBBLICI:
Orrù Mario Bruno

RESPONSABILE UNICO DEL PROCEDIMENTO:
Geom. Gianfranco Diana

PROGETTO DI FATTIBILITA' TECNICO ECONOMICA

(D.Lgs 36/2023, art. 41)

01			TITOLO TAVOLA		TAVOLA N°
02			**PLANIMETRIE STATO DI FATTO**		**All. 2.1**
03					
00.00	INTEGRAZIONE	DATA			
DATA: 30.08.2026		ARCHIVIO FILE:	archivio progetti \ Ing. Giammario Manis FIRE \ Comuni di Masainas		SCALA RAPPRESENTAZIONE:
		ARCHIVIO PROGETTO:	Cartella N° FIRE - 2779 MASAINAS		Planimetrie varie per n. - 00.00.del 2026/00/00