PLANIMETRIA DEMOLIZIONI _scala 1:100



LEGENDA

- SUPERFICIE FUTURA SEDE STRADALE E MARCIAPIEDI m² 1378.80
- MARCIAPIEDI ESISTENTE
- SUPERFICIE DA DEMOLIRE m² 74.40
- STRADA ESISTENTE

PLANIMETRIA PROGETTO _scala 1:100

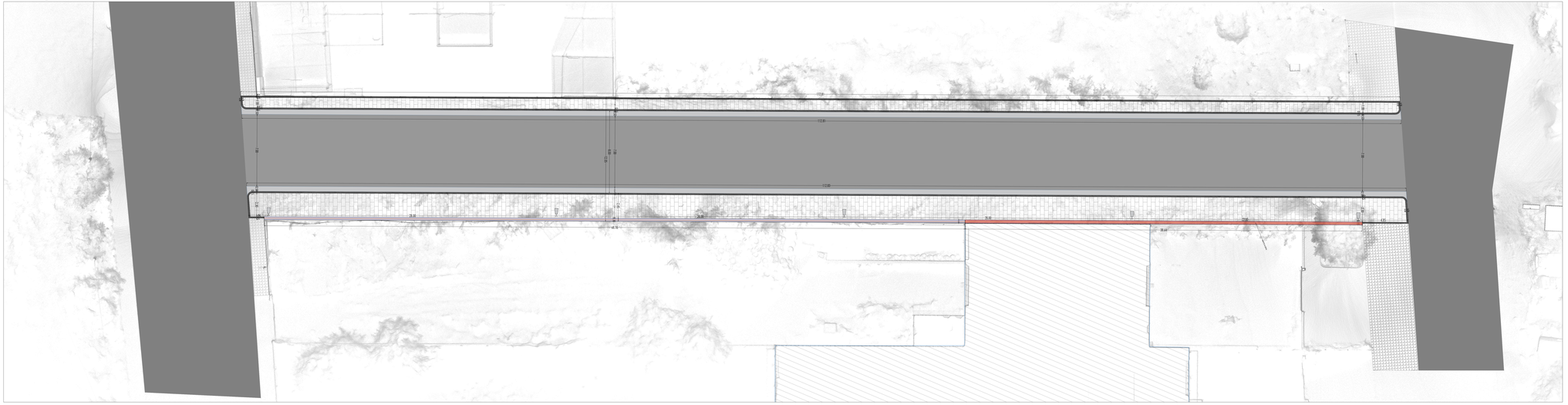

LEGENDA

- SOVRASTRUTTURA STRADALE m² 789.74
- CUNETTA m² 112.82
- CORDOLI m 350.43
- MARCIAPIEDI m² 395
- PALO ILLUMINAZIONE TIPO ITALO AEC ILLUMINAZIONE
- MARCIAPIEDI ESISTENTE
- STRADA ESISTENTE
- PARAPETTO DI CONTEN
- MURO DI CONTENIMENTO cp. 30cm
- MURO ESISTENTE

REPUBBLICA ITALIANA

COMUNE DI MASAINAS

REGIONE AUTONOMA DE SARDIGNA
REGIONE AUTÒNOMA DE SARDIGNA
REGIONE AUTONOMA DELLA SARDEGNA

Comune di Masainas

(PROVINCIA SULCIS IGLESIENTE)

"COMPLETAMENTO INFRASTRUTTURAZIONE ZONA P.I.P. "LOC. CANDIATZUS"-
REALIZZAZIONE DI UNA BRETELLA STRADALE
DI RACCORDO TRA VIA DEGLI ARTIGIANI E VIA CANDIATZUS"



PROGETTISTA:

Engineering & Architecture

Ing. Gianmaria Manis
ingegnere e architetto
Iscritto all'Ordine degli Ingegneri della Provincia di Cagliari n. 2100
Iscritto all'Ordine degli Architetti della Provincia di Cagliari n. 1000
Via Mario Cavallera 81 - 09.Selargius (CA) 09047
tel. 3471992192 fax 3792739800
E-mail: ingcamanis@gmail.com
Pec: gianmariamanis@ingpec.eu

Elaborazioni & CAD:

PAOLA CONTI

SINDACO:
Dott. Gian Luca Pittoni

ASSESSORE AI LAVORI PUBBLICI:
Onnis Mario Bruno

RESPONSABILE UNICO DEL PROCEDIMENTO:
Geom. Gianfranco Diana

PROGETTO DI FATTIBILITA' TECNICO ECONOMICA
(D.Lgs 36/2023, art. 41)

A1			TITOLO TAVOLA:		TAVOLA N°:
A2			PLANIMETRIA STATO DI PROGETTO		All. 2.2
A3					
NUM.	INTEGRAZIONE	DATA			
DATA: 30.06.2026			ARCHIVIO FILE: Archivio progetti \ Ing. Gianmaria Manis \1900_Comune di Masainas		SCALA RAPPRESENTAZIONE:
			ARCHIVIO PROGETTO: Cartella N°1900 - PFTE MASAINAS		Paperwork Inserviate: 1 - 2/20 dim.22/44x31