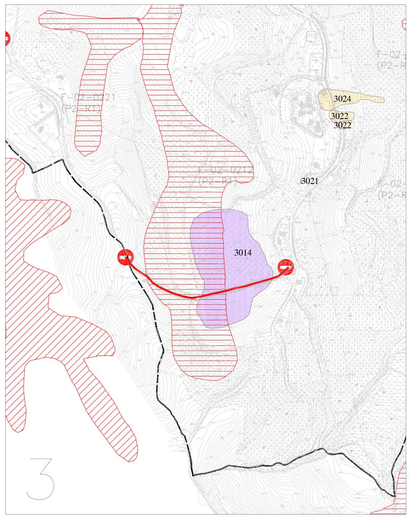

Località Farneto

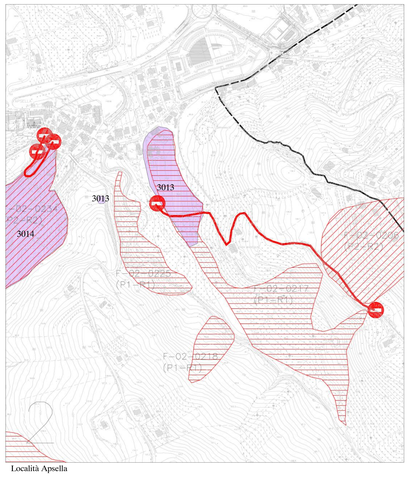

Località Apsella

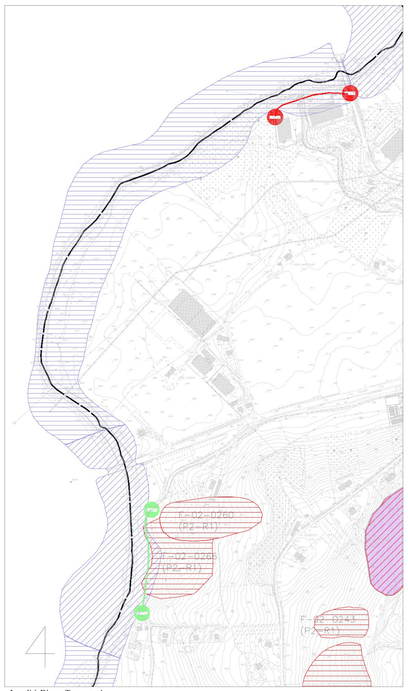

Località Ripe e Torrente Apsa

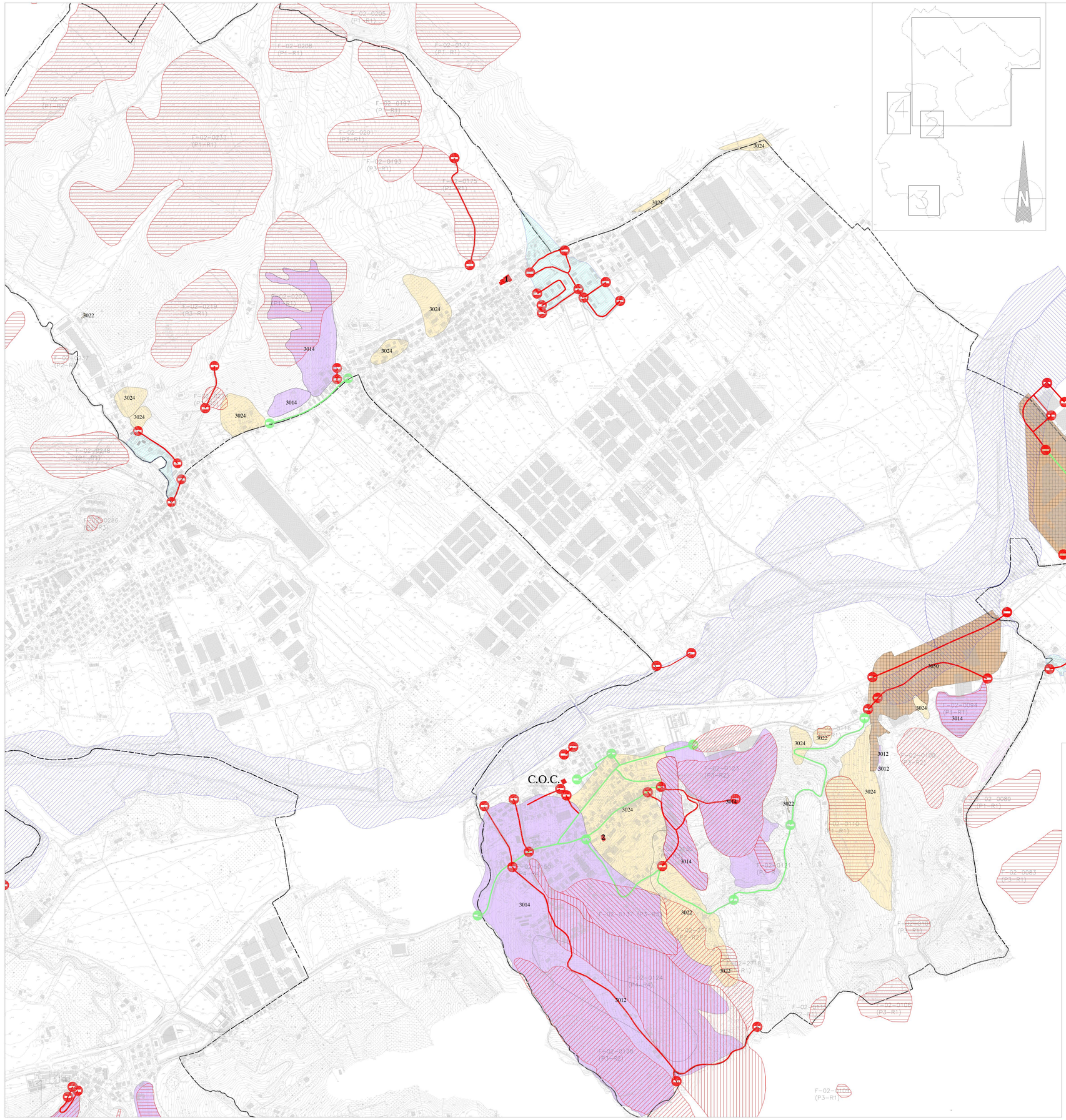

RISCHIO SISMICO

Sede C.O.C.

1 Sede C.O.C. alternativo, area di accoglienza/ricovero (Scuola materna Osteria Nuova, Via Unità d'Italia)

2 Area di accoglienza/ricovero (Scuola primaria - palestra, Capoluogo)

VIABILITA'

Traffico regolamentato

Cancello d'accesso regolamentato

Divieto di transito

Cancello divieto di transito

Limite comunale

MS3: zone di attenzione per instabilità

Zona di attenzione per instabilità di versante attiva

Zona di attenzione per instabilità di versante quiescente

Zona di attenzione per liquefazione

RISCHIO IDROGEOLOGICO

Rischio frana (P.A.I.)

Rischio basso (R1)

Rischio medio (R2)

Rischio elevato (R3)

Rischio molto elevato (R4)

Aree in dissesto

Frane segnalate da U.T.C.

RISCHIO IDRAULICO

Rischio esondazione (P.A.I.)

Rischio basso (R1)

Rischio medio (R2)

Rischio elevato (R3)

Aree esondabili

Esondazione segnalata da U.T.C.

Regione Marche

Provincia di Pesaro e Urbino

Comune di Montelabbate

Progettazione

S.G. ASSOCIATI

Geol. Caturani Sergio
Geol. Mariani Vincenzo
Geol. Patrignani Alessia
Geol. Tentoni Luca

Via Benucci, 45
61122 Pesaro
Tel. 0721202625
e-mail: info@sgassociati.net
PEC sgassociati@legalmail.it
C.F. e P.IVA: 02540340417

Committente

Comune Montelabbate

Via Kennedi 90
61025 - Montelabbate PU
Tel.0721/4731 - Fax0721-473229
PEC comune@pec.montelabbate.net

Oggetto

PIANO COMUNALE DI PROTEZIONE CIVILE AGGIORNAMENTO 2026

TAVOLA 2

Data	Scala
Maggio 2026	1: 5.000

Riferimeto
2023047 Comune di Montelabbate
PDPC\Cartografia

VIABILITA' A RISCHIO CON UBICAZIONE CANCELLI PER RISCHIO SISMICO, IDROGEOLOGICO e IDRAULICO