Bagnolo in Piano | Cadelbosco di Sopra | Castelnovo di Sotto | Terra di Mezzo

Piano Urbanistico Generale

Pug

Terra di Mezzo

DISCIPLINA DEGLI INTERVENTI

G.N.All2a

Censimento degli edifici di interesse storico-architettonico, culturale e testimoniale
Schedatura Bagnolo in Piano

Sindaci

Il Sindaco di Bagnolo in Piano *Pietro Cortenova*
Il Sindaco di Cadelbosco di Sopra *Marino Zani*
Il Sindaco di Castelnovo di Sotto *Francesco Monica*

Componenti RTI

Fabio Ceci
Luca Pagliettini
Mate soc. coop.va
Studiosilva srl
Roberto Ollari

Ufficio di Piano
Unione Terra di Mezzo

Responsabile del procedimento Maria Teresa Capuano
Garante della comunicazione Sara Mazzali

Gruppo di lavoro

Fabio Ceci
Marta De Vecchi
Luca Pagliettini
Raffaele Gerometta
Marco Rossato
Massimo D'Ambrosio
Paolo Rigoni
Lucrezia Pintus
Roberto Ollari
Morena Scrascia
Emanuela Baistrocchi
Elettra Lowenthal

Assunzione Proposta PUG Del. C.C. n. del. . .

Adozione Proposta PUG Del. C.C. n. del. . .

Approvazione PUG Del. C.C. n. del. . .

Data aggiornamento luglio 2026

Unione Terra di Mezzo

Piano Urbanistico Generale

Schedatura degli edifici dismessi e sottoutilizzati

Scheda 1

Comune

Bagnolo in Piano

Tipologia fabbricato esistente

Edifici di interesse storico - testimoniale

Intervento

Edifici da assoggettare a ristrutturazione edilizia con vincolo parziale

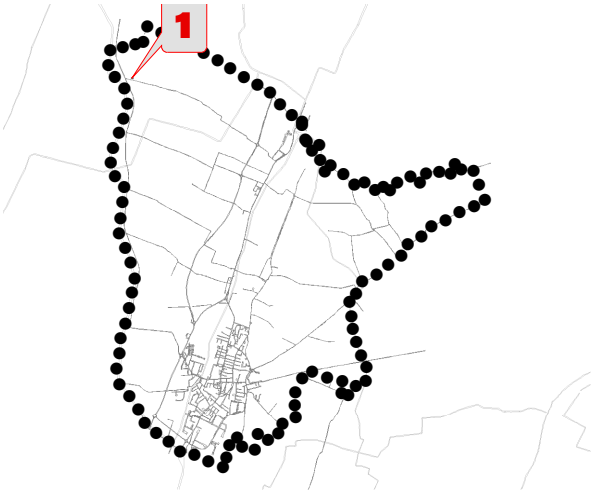



Foto aerea Google Maps - scala 1:5.000



Servizio di consultazione della cartografia catastale WMS - scala 1:5.000

Unione Terra di Mezzo

Piano Urbanistico Generale

Schedatura degli edifici dismessi e sottoutilizzati

Scheda 2

Comune

Bagnolo in Piano

Tipologia fabbricato esistente

Edifici di interesse storico - testimoniale

Intervento

Edifici da assoggettare a ristrutturazione edilizia con vincolo parziale

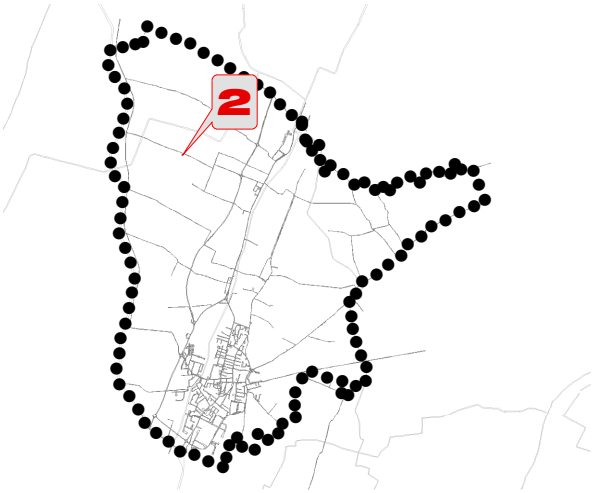



Foto aerea Google Maps - scala 1:5.000

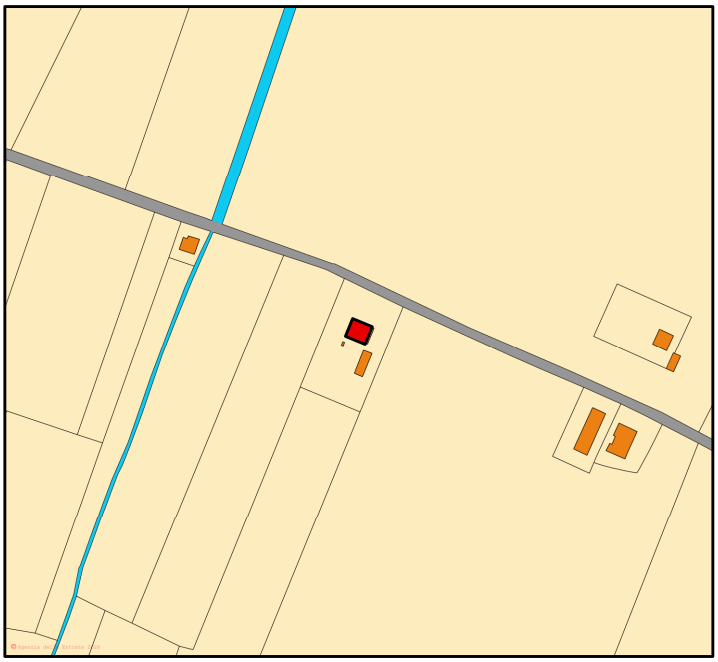

Servizio di consultazione della cartografia catastale WMS - scala 1:5.000

Unione Terra di Mezzo

Piano Urbanistico Generale

Schedatura degli edifici dismessi e sottoutilizzati

Scheda 3

Comune

Bagnolo in Piano

Tipologia fabbricato esistente

Edifici di interesse storico - testimoniale

Intervento

Edifici da assoggettare a ristrutturazione edilizia con vincolo parziale





Foto aerea Google Maps - scala 1:5.000

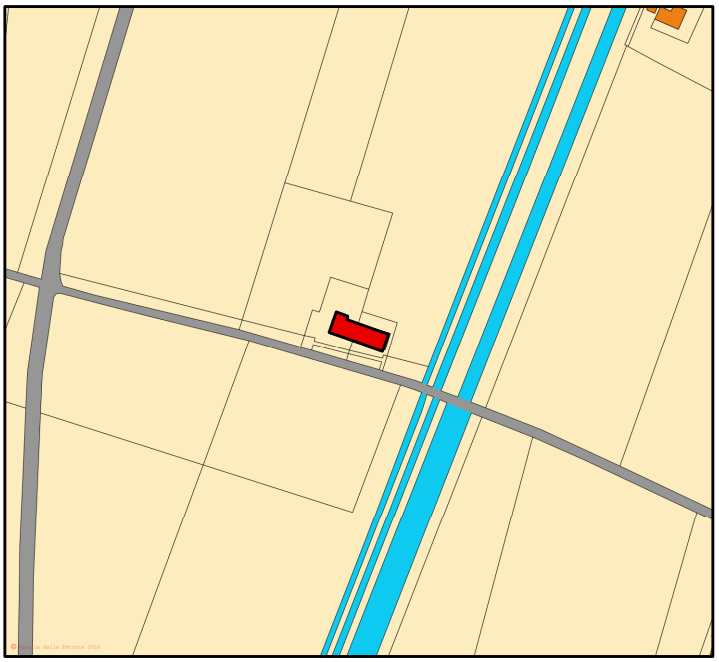

Servizio di consultazione della cartografia catastale WMS - scala 1:5.000

Unione Terra di Mezzo

Piano Urbanistico Generale

Schedatura degli edifici dismessi e sottoutilizzati

Scheda 4

Comune

Bagnolo in Piano

Tipologia fabbricato esistente

Edifici di interesse storico - testimoniale

Intervento

Edifici da assoggettare a ristrutturazione edilizia con vincolo parziale

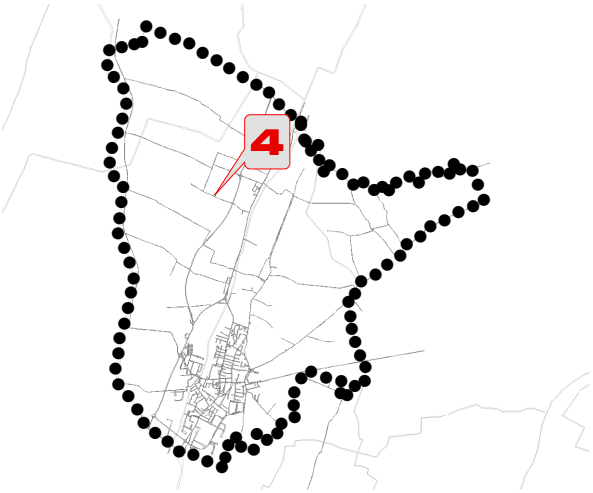



Foto aerea Google Maps - scala 1:5.000



Servizio di consultazione della cartografia catastale WMS - scala 1:5.000

Unione Terra di Mezzo

Piano Urbanistico Generale

Schedatura degli edifici dismessi e sottoutilizzati

Scheda 5

Comune

Bagnolo in Piano

Tipologia fabbricato esistente

Edifici di interesse storico - testimoniale

Intervento

Edifici da assoggettare a ristrutturazione edilizia con vincolo parziale

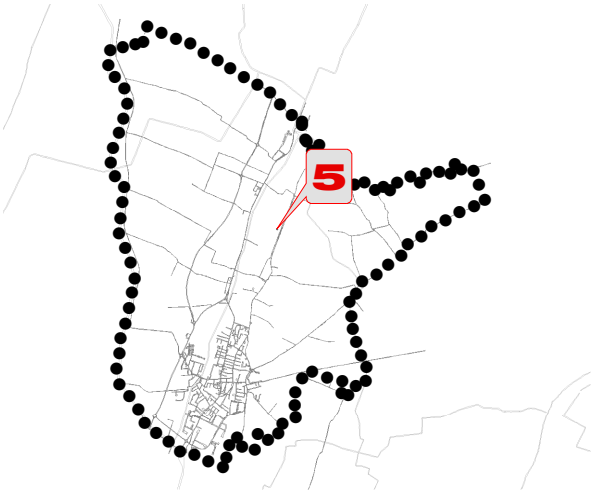



Foto aerea Google Maps - scala 1:5.000

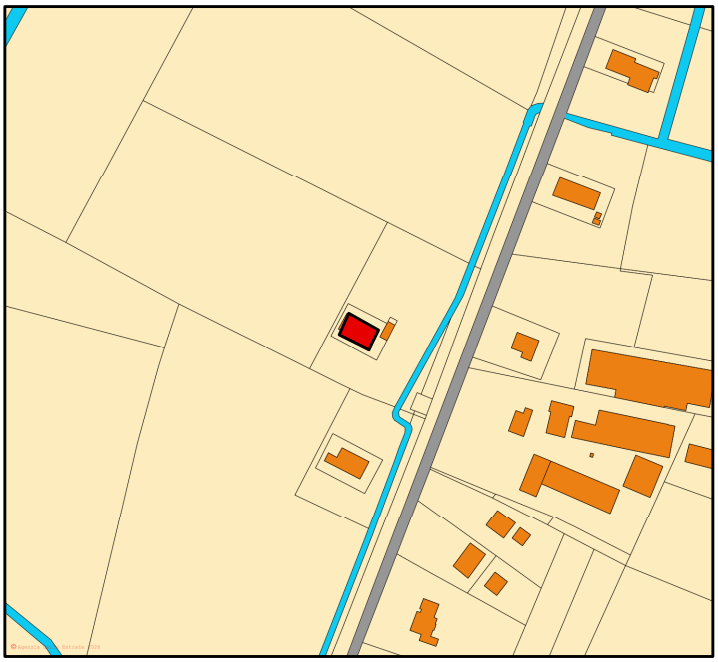

Servizio di consultazione della cartografia catastale WMS - scala 1:5.000

Unione Terra di Mezzo

Piano Urbanistico Generale

Schedatura degli edifici dismessi e sottoutilizzati

Scheda 6

Comune

Bagnolo in Piano

Tipologia fabbricato esistente

Edifici di interesse storico - testimoniale

Intervento

Edifici da assoggettare a ristrutturazione edilizia con vincolo parziale





Foto aerea Google Maps - scala 1:5.000



Servizio di consultazione della cartografia catastale WMS - scala 1:5.000

Unione Terra di Mezzo

Piano Urbanistico Generale

Schedatura degli edifici dismessi e sottoutilizzati

Scheda 7

Comune

Bagnolo in Piano

Tipologia fabbricato esistente

Edifici di interesse storico - testimoniale

Intervento

Edifici da assoggettare a ristrutturazione edilizia con vincolo parziale





Foto aerea Google Maps - scala 1:5.000

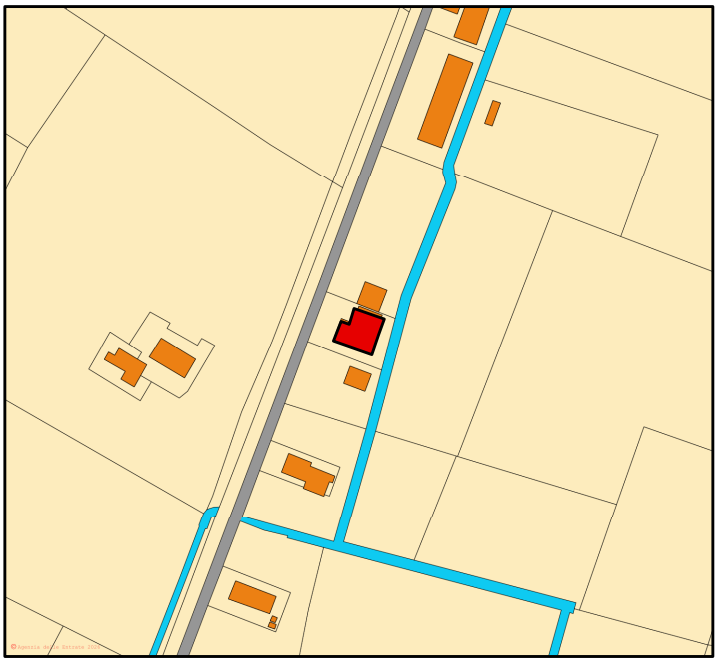

Servizio di consultazione della cartografia catastale WMS - scala 1:5.000

Unione Terra di Mezzo

Piano Urbanistico Generale

Schedatura degli edifici dismessi e sottoutilizzati

Scheda 8

Comune

Bagnolo in Piano

Tipologia fabbricato esistente

Edifici di interesse storico - testimoniale

Intervento

Edifici da assoggettare a ristrutturazione edilizia con vincolo parziale





Foto aerea Google Maps - scala 1:5.000



Servizio di consultazione della cartografia catastale WMS - scala 1:5.000

Unione Terra di Mezzo

Piano Urbanistico Generale

Schedatura degli edifici dismessi e sottoutilizzati

Scheda 9

Comune

Bagnolo in Piano

Tipologia fabbricato esistente

Edifici di interesse storico - testimoniale

Intervento

Edifici da assoggettare a ristrutturazione edilizia con vincolo parziale

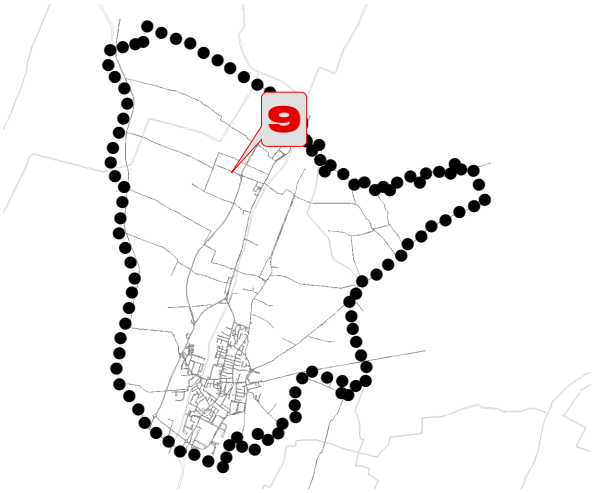



Foto aerea Google Maps - scala 1:5.000



Servizio di consultazione della cartografia catastale WMS - scala 1:5.000

Unione Terra di Mezzo

Piano Urbanistico Generale

Schedatura degli edifici dismessi e sottoutilizzati

Scheda 10

Comune

Bagnolo in Piano

Tipologia fabbricato esistente

Edifici di interesse storico - testimoniale

Intervento

Edifici da assoggettare a ristrutturazione edilizia con vincolo parziale

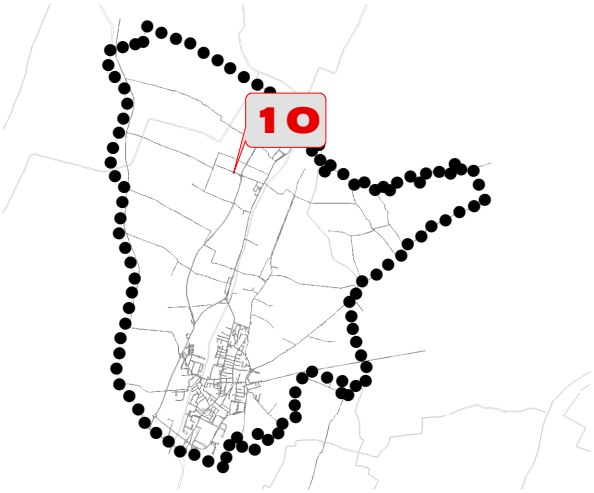



Foto aerea Google Maps - scala 1:5.000



Servizio di consultazione della cartografia catastale WMS - scala 1:5.000

Unione Terra di Mezzo

Piano Urbanistico Generale

Schedatura degli edifici dismessi e sottoutilizzati

Scheda 11

Comune

Bagnolo in Piano

Tipologia fabbricato esistente

Edifici di interesse storico - testimoniale

Intervento

Edifici da assoggettare a ristrutturazione edilizia con vincolo parziale

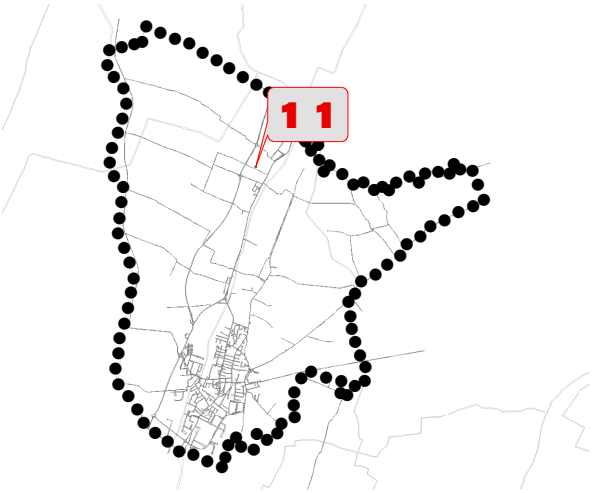



Foto aerea Google Maps - scala 1:5.000

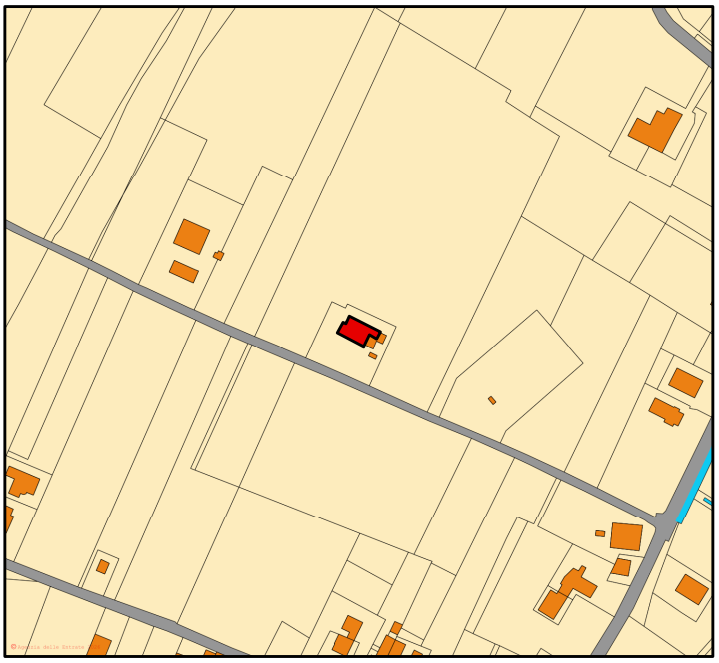

Servizio di consultazione della cartografia catastale WMS - scala 1:5.000

Unione Terra di Mezzo

Piano Urbanistico Generale

Schedatura degli edifici dismessi e sottoutilizzati

Scheda 12

Comune

Bagnolo in Piano

Tipologia fabbricato esistente

Edifici di interesse storico - testimoniale

Intervento

Edifici da assoggettare a ristrutturazione edilizia con vincolo parziale

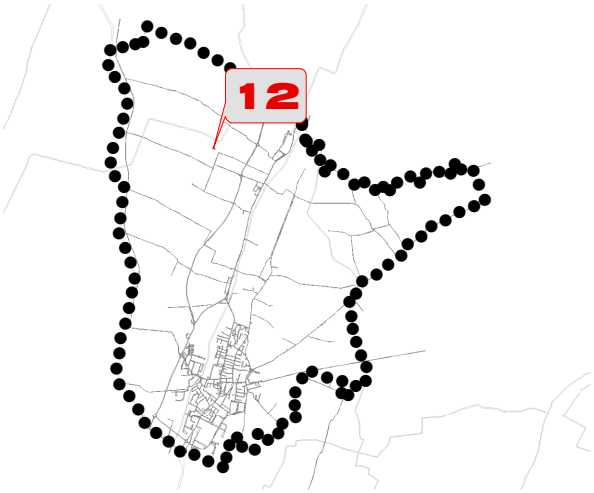



Foto aerea Google Maps - scala 1:5.000

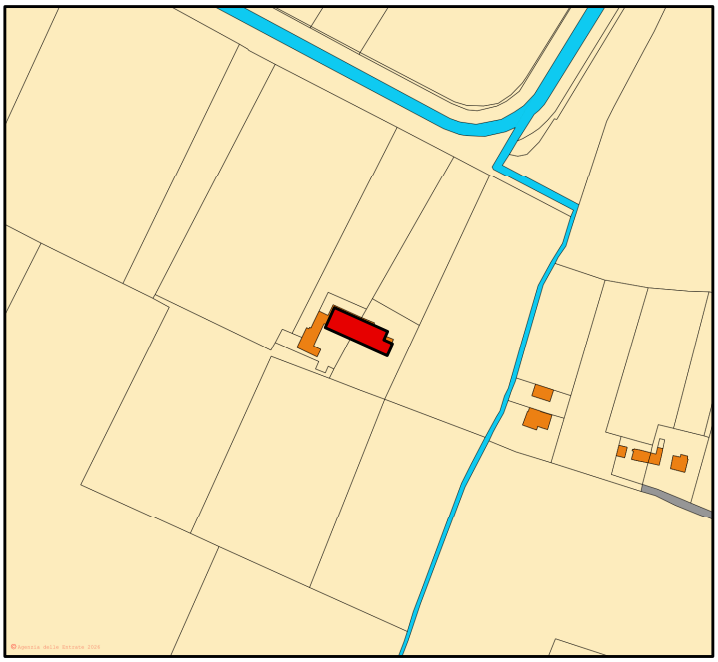

Servizio di consultazione della cartografia catastale WMS - scala 1:5.000

Unione Terra di Mezzo

Piano Urbanistico Generale

Schedatura degli edifici dismessi e sottoutilizzati

Scheda 13

Comune

Bagnolo in Piano

Tipologia fabbricato esistente

Edifici di interesse storico - testimoniale

Intervento

Edifici da assoggettare a ristrutturazione edilizia con vincolo parziale

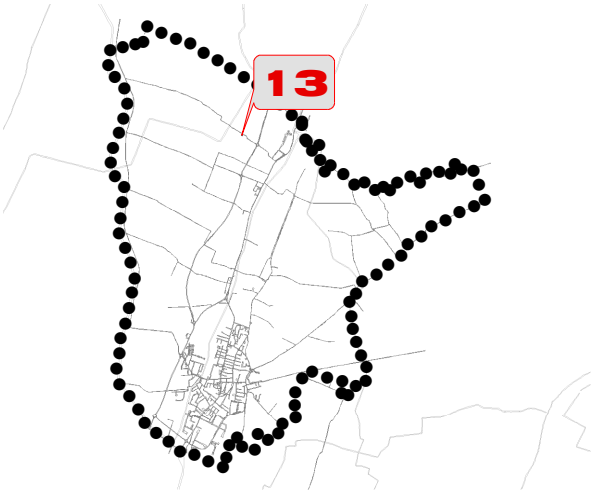



Foto aerea Google Maps - scala 1:5.000



Servizio di consultazione della cartografia catastale WMS - scala 1:5.000

Unione Terra di Mezzo

Piano Urbanistico Generale

Schedatura degli edifici dismessi e sottoutilizzati

Scheda 14

Comune

Bagnolo in Piano

Tipologia fabbricato esistente

Edifici di interesse storico - testimoniale

Intervento

Edifici da assoggettare a ristrutturazione edilizia con vincolo parziale

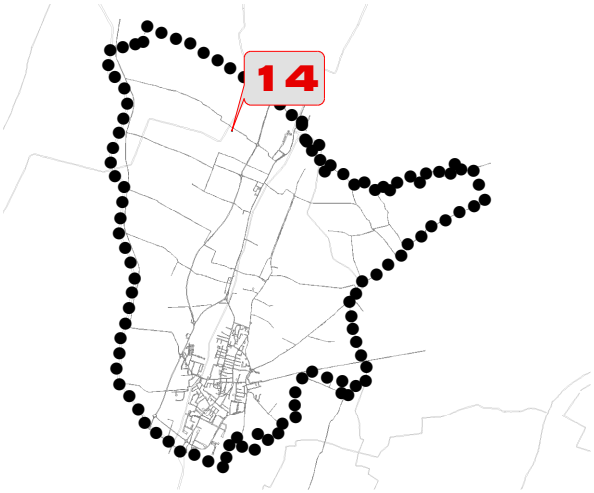



Foto aerea Google Maps - scala 1:5.000

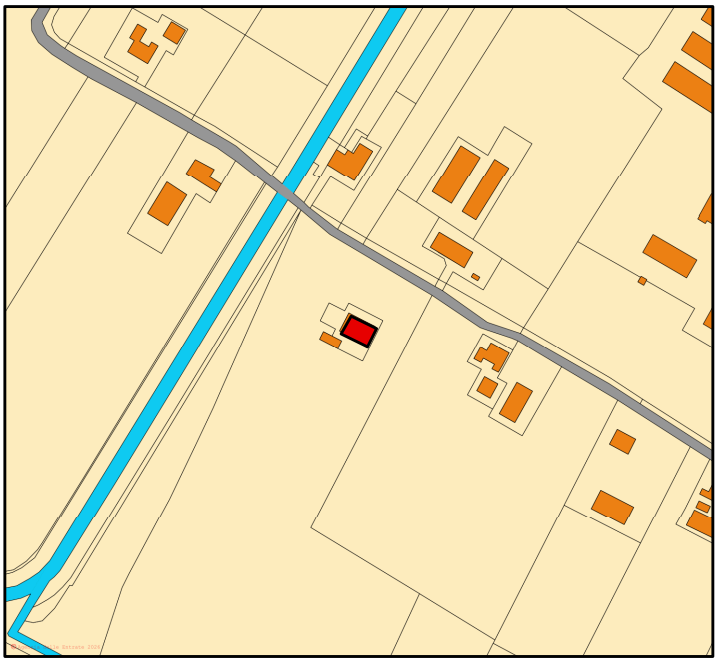

Servizio di consultazione della cartografia catastale WMS - scala 1:5.000

Unione Terra di Mezzo

Piano Urbanistico Generale

Schedatura degli edifici dismessi e sottoutilizzati

Scheda 15

Comune

Bagnolo in Piano

Tipologia fabbricato esistente

Edifici di interesse storico - testimoniale

Intervento

Edifici da assoggettare a ristrutturazione edilizia con vincolo parziale

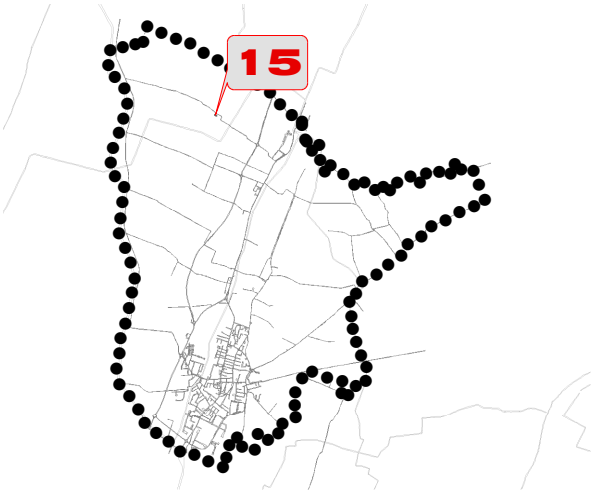



Foto aerea Google Maps - scala 1:5.000

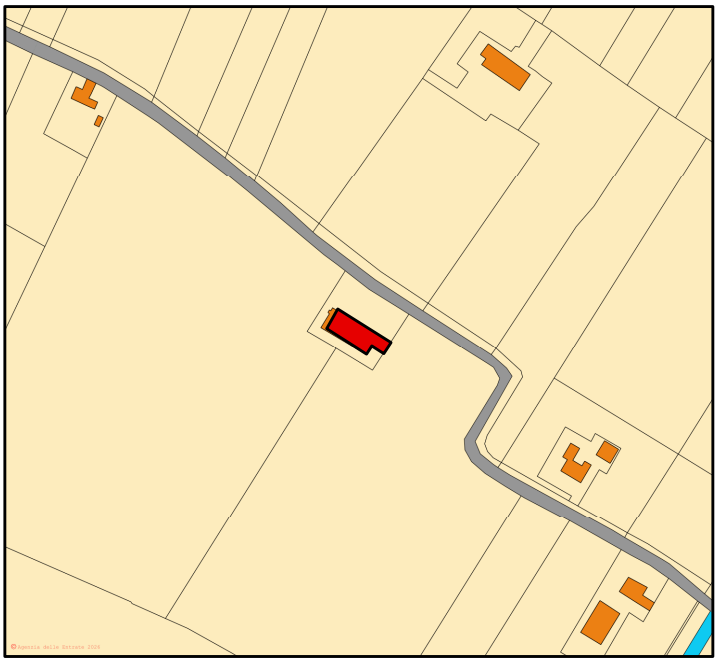

Servizio di consultazione della cartografia catastale WMS - scala 1:5.000

Unione Terra di Mezzo

Piano Urbanistico Generale

Schedatura degli edifici dismessi e sottoutilizzati

Scheda 16

Comune

Bagnolo in Piano

Tipologia fabbricato esistente

Edifici di interesse storico - testimoniale

Intervento

Edifici da assoggettare a ristrutturazione edilizia con vincolo parziale

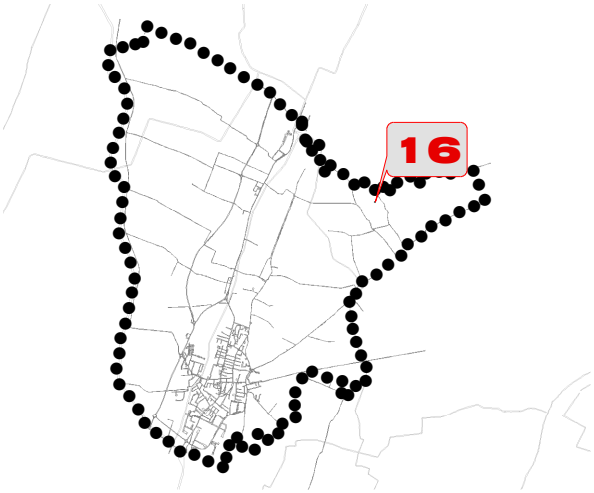



Foto aerea Google Maps - scala 1:5.000



Servizio di consultazione della cartografia catastale WMS - scala 1:5.000

Unione Terra di Mezzo

Piano Urbanistico Generale

Schedatura degli edifici dismessi e sottoutilizzati

Scheda 17

Comune

Bagnolo in Piano

Tipologia fabbricato esistente

Edifici di interesse storico - testimoniale

Intervento

Edifici da assoggettare a ristrutturazione edilizia con vincolo parziale

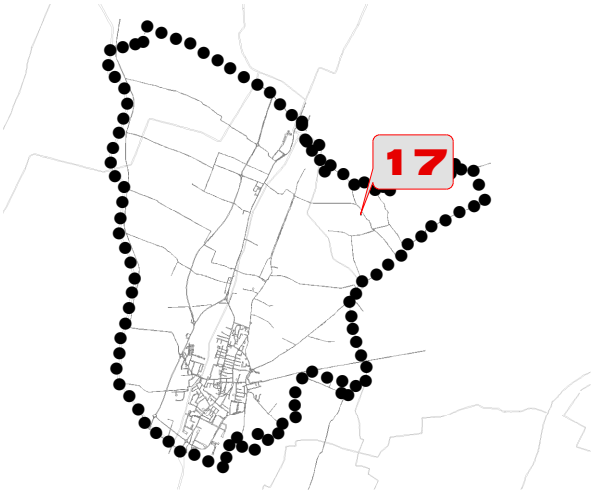



Foto aerea Google Maps - scala 1:5.000

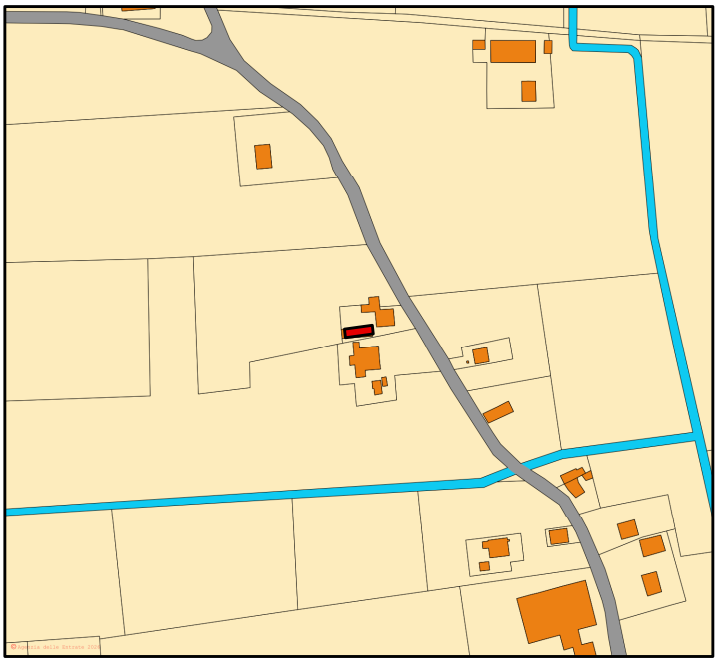

Servizio di consultazione della cartografia catastale WMS - scala 1:5.000

Unione Terra di Mezzo

Piano Urbanistico Generale

Schedatura degli edifici dismessi e sottoutilizzati

Scheda 18

Comune

Bagnolo in Piano

Tipologia fabbricato esistente

Edifici di interesse storico - testimoniale

Intervento

Edifici da assoggettare a ristrutturazione edilizia con vincolo parziale

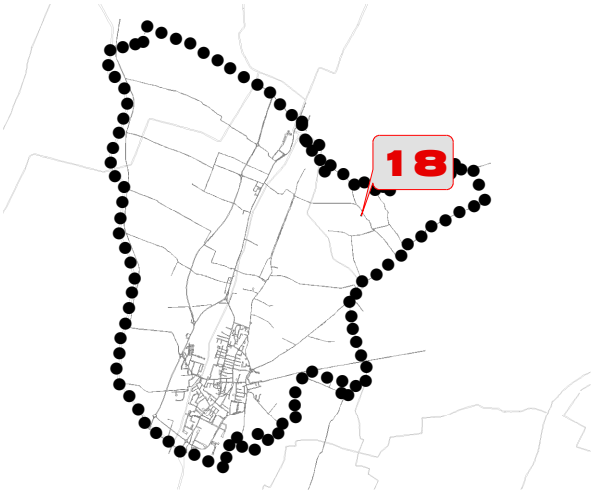



Foto aerea Google Maps - scala 1:5.000

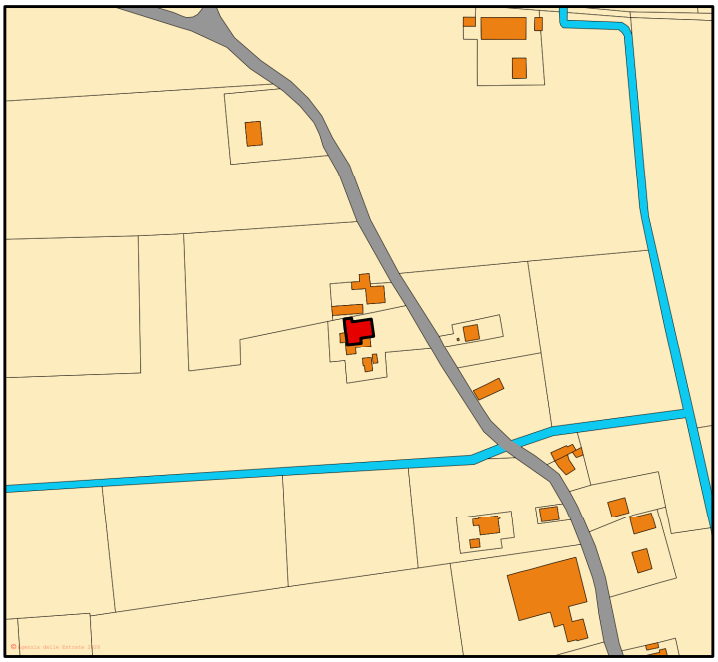

Servizio di consultazione della cartografia catastale WMS - scala 1:5.000

Unione Terra di Mezzo

Piano Urbanistico Generale

Schedatura degli edifici dismessi e sottoutilizzati

Scheda 19

Comune

Bagnolo in Piano

Tipologia fabbricato esistente

Edifici di interesse storico - testimoniale

Intervento

Edifici da assoggettare a ristrutturazione edilizia con vincolo parziale

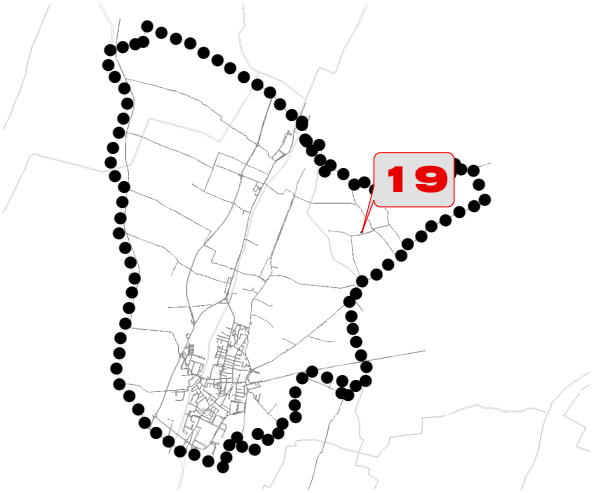



Foto aerea Google Maps - scala 1:5.000

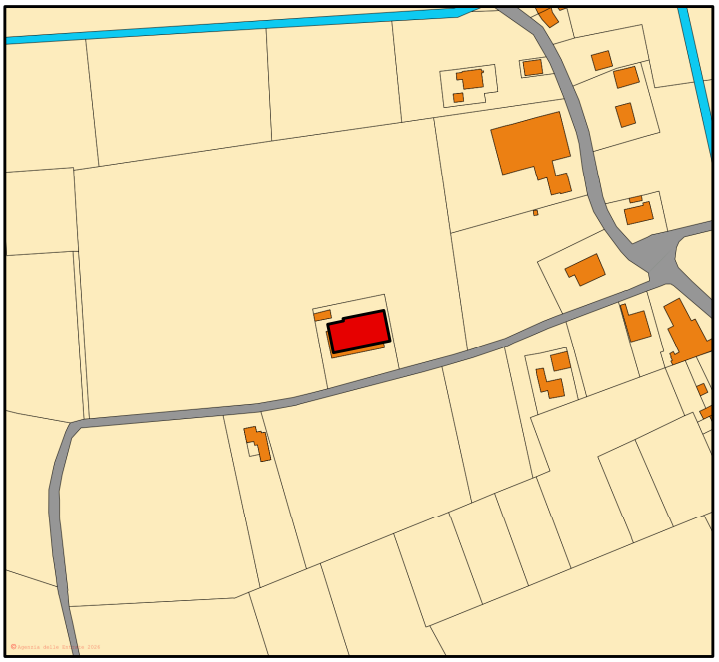

Servizio di consultazione della cartografia catastale WMS - scala 1:5.000

Unione Terra di Mezzo

Piano Urbanistico Generale

Schedatura degli edifici dismessi e sottoutilizzati

Scheda 20

Comune

Bagnolo in Piano

Tipologia fabbricato esistente

Edifici di interesse storico - testimoniale

Intervento

Edifici da assoggettare a ristrutturazione edilizia con vincolo parziale

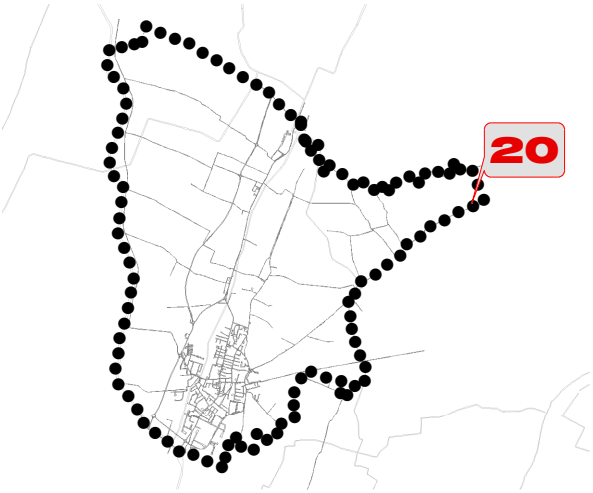



Foto aerea Google Maps - scala 1:5.000



Servizio di consultazione della cartografia catastale WMS - scala 1:5.000

Unione Terra di Mezzo

Piano Urbanistico Generale

Schedatura degli edifici dismessi e sottoutilizzati

Scheda 21

Comune

Bagnolo in Piano

Tipologia fabbricato esistente

Edifici di interesse storico - testimoniale

Intervento

Edifici da assoggettare a ristrutturazione edilizia con vincolo parziale

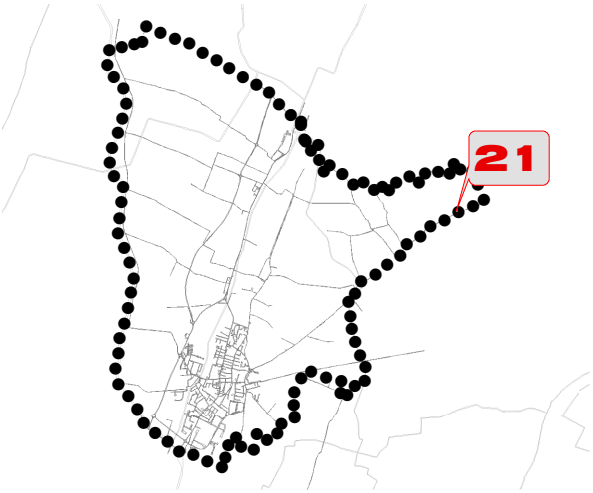



Foto aerea Google Maps - scala 1:5.000



Servizio di consultazione della cartografia catastale WMS - scala 1:5.000

Unione Terra di Mezzo

Piano Urbanistico Generale

Schedatura degli edifici dismessi e sottoutilizzati

Scheda 22

Comune

Bagnolo in Piano

Tipologia fabbricato esistente

Edifici di interesse storico - testimoniale

Intervento

Edifici da assoggettare a ristrutturazione edilizia con vincolo parziale





Foto aerea Google Maps - scala 1:5.000

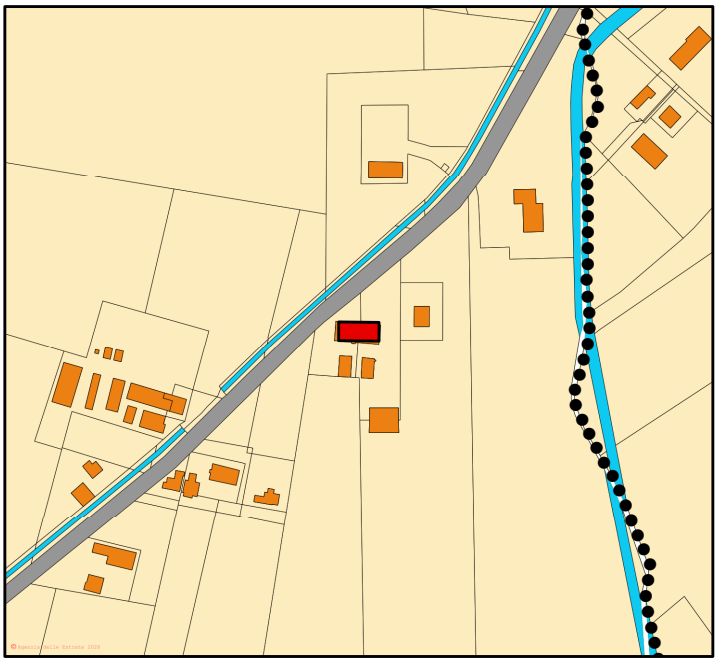

Servizio di consultazione della cartografia catastale WMS - scala 1:5.000

Unione Terra di Mezzo

Piano Urbanistico Generale

Schedatura degli edifici dismessi e sottoutilizzati

Scheda 23

Comune

Bagnolo in Piano

Tipologia fabbricato esistente

Edifici di interesse storico - testimoniale

Intervento

Edifici da assoggettare a ristrutturazione edilizia con vincolo parziale





Foto aerea Google Maps - scala 1:5.000

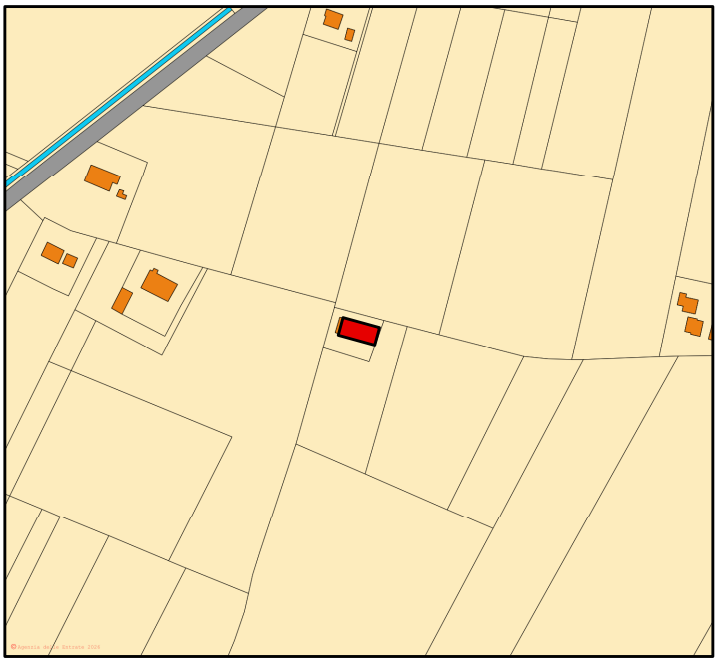

Servizio di consultazione della cartografia catastale WMS - scala 1:5.000

Unione Terra di Mezzo

Piano Urbanistico Generale

Schedatura degli edifici dismessi e sottoutilizzati

Scheda 24

Comune

Bagnolo in Piano

Tipologia fabbricato esistente

Edifici di interesse storico - testimoniale

Intervento

Edifici da assoggettare a ristrutturazione edilizia con vincolo parziale

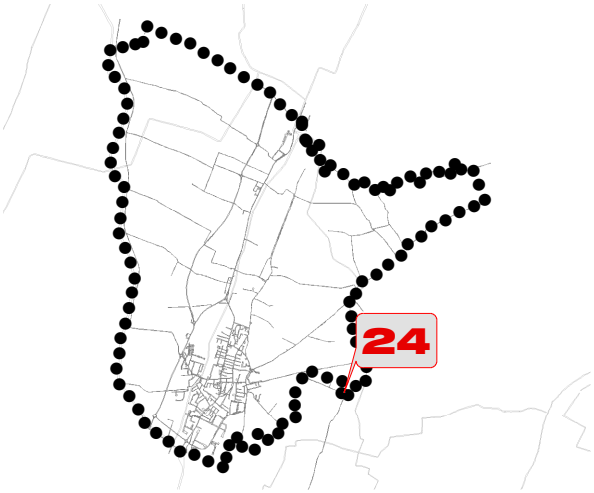

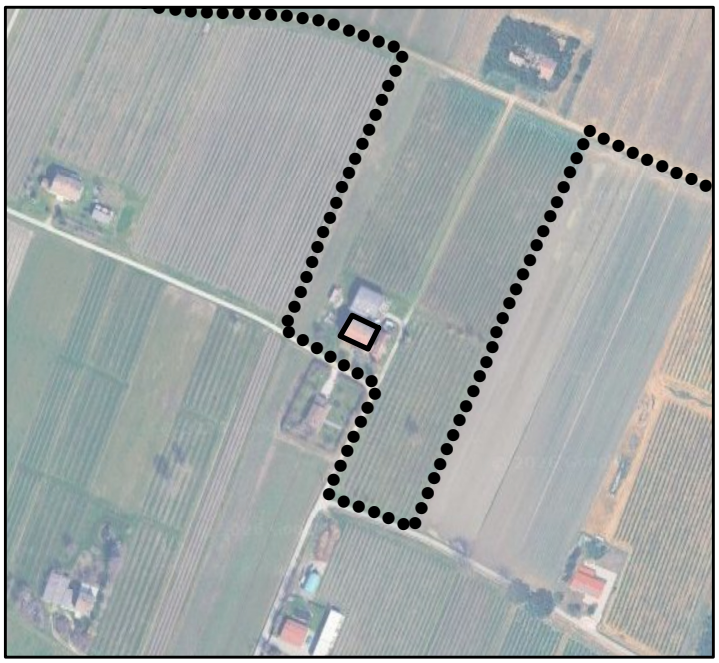

Foto aerea Google Maps - scala 1:5.000

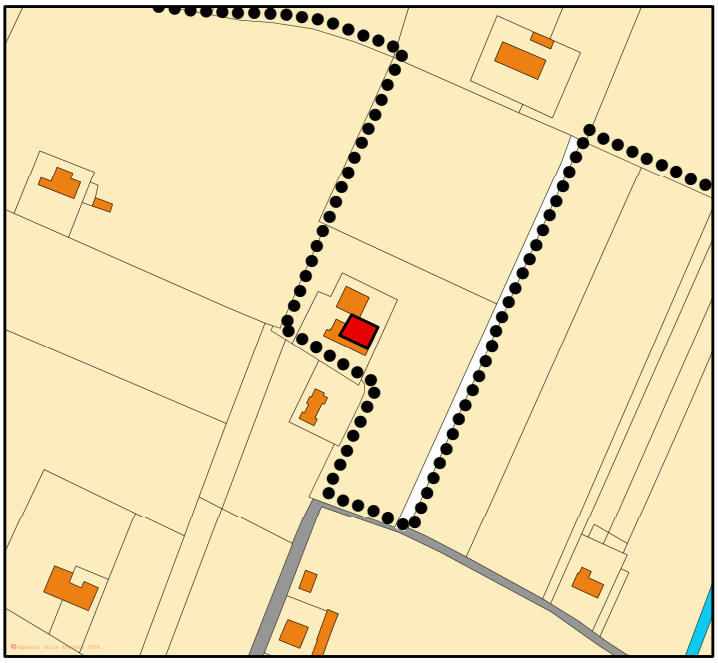

Servizio di consultazione della cartografia catastale WMS - scala 1:5.000

Unione Terra di Mezzo

Piano Urbanistico Generale

Schedatura degli edifici dismessi e sottoutilizzati

Scheda 25

Comune

Bagnolo in Piano

Tipologia fabbricato esistente

Edifici di interesse storico - testimoniale

Intervento

Edifici da assoggettare a ristrutturazione edilizia con vincolo parziale





Foto aerea Google Maps - scala 1:5.000

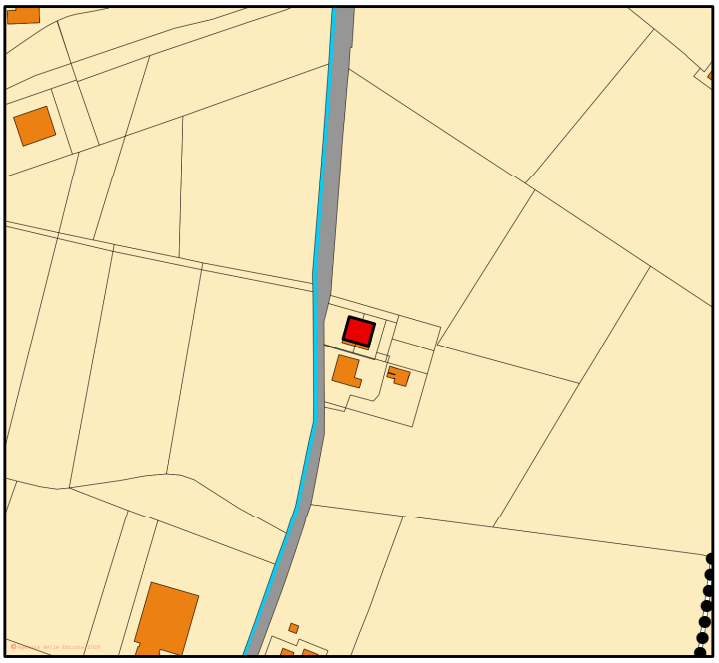

Servizio di consultazione della cartografia catastale WMS - scala 1:5.000

Unione Terra di Mezzo

Piano Urbanistico Generale

Schedatura degli edifici dismessi e sottoutilizzati

Scheda 26

Comune

Bagnolo in Piano

Tipologia fabbricato esistente

Edifici di interesse storico - testimoniale

Intervento

Edifici da assoggettare a ristrutturazione edilizia con vincolo parziale





Foto aerea Google Maps - scala 1:5.000

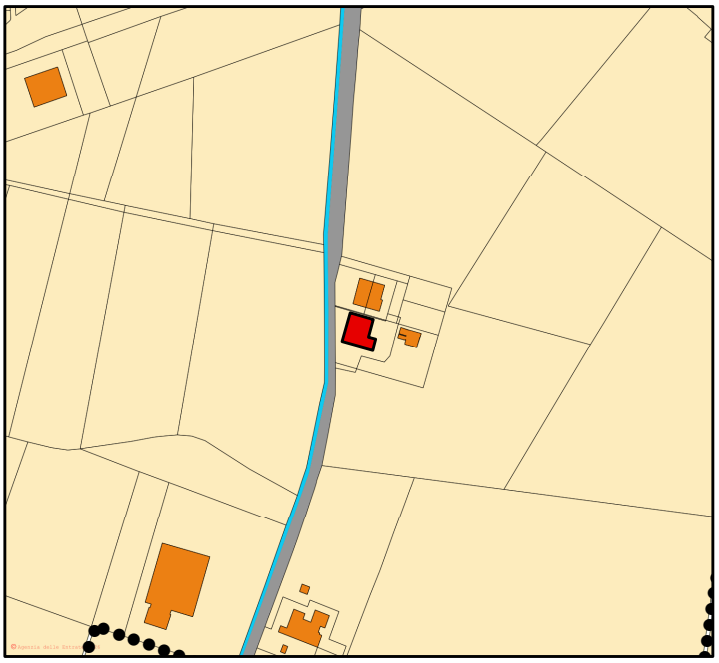

Servizio di consultazione della cartografia catastale WMS - scala 1:5.000

Unione Terra di Mezzo

Piano Urbanistico Generale

Schedatura degli edifici dismessi e sottoutilizzati

Scheda 27

Comune

Bagnolo in Piano

Tipologia fabbricato esistente

Edifici di interesse storico - testimoniale

Intervento

Edifici da assoggettare a ristrutturazione edilizia con vincolo parziale





Foto aerea Google Maps - scala 1:5.000

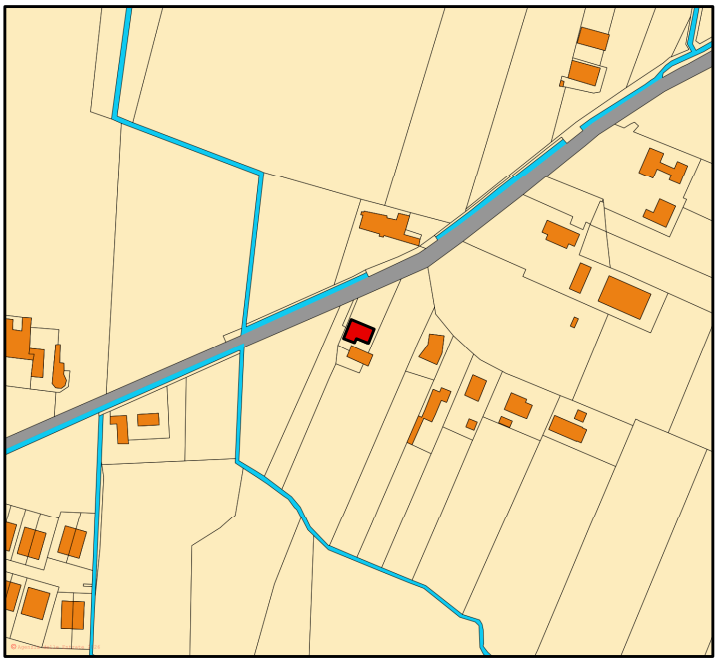

Servizio di consultazione della cartografia catastale WMS - scala 1:5.000

Unione Terra di Mezzo

Piano Urbanistico Generale

Schedatura degli edifici dismessi e sottoutilizzati

Scheda 28

Comune

Bagnolo in Piano

Tipologia fabbricato esistente

Edifici di interesse storico - testimoniale

Intervento

Edifici da assoggettare a ristrutturazione edilizia con vincolo parziale





Foto aerea Google Maps - scala 1:5.000



Servizio di consultazione della cartografia catastale WMS - scala 1:5.000

Unione Terra di Mezzo

Piano Urbanistico Generale

Schedatura degli edifici dismessi e sottoutilizzati

Scheda 29

Comune

Bagnolo in Piano

Tipologia fabbricato esistente

Edifici di interesse storico - testimoniale

Intervento

Edifici da assoggettare a ristrutturazione edilizia con vincolo parziale

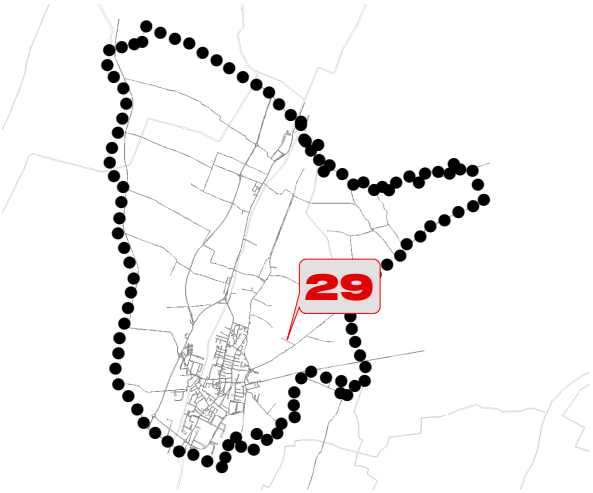



Foto aerea Google Maps - scala 1:5.000



Servizio di consultazione della cartografia catastale WMS - scala 1:5.000

Unione Terra di Mezzo

Piano Urbanistico Generale

Schedatura degli edifici dismessi e sottoutilizzati

Scheda 30

Comune

Bagnolo in Piano

Tipologia fabbricato esistente

Edifici di interesse storico - testimoniale

Intervento

Edifici da assoggettare a ristrutturazione edilizia con vincolo parziale

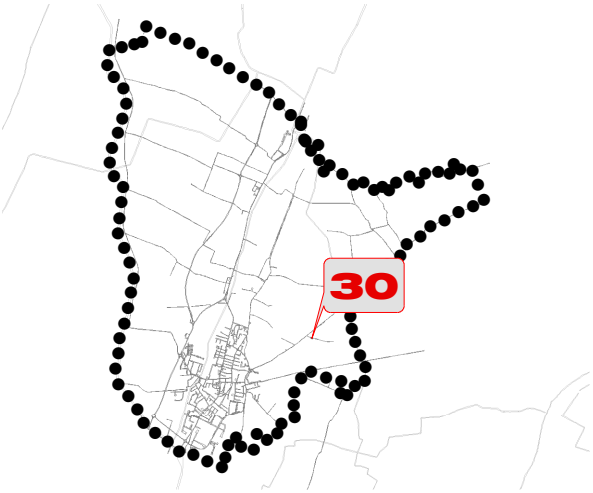



Foto aerea Google Maps - scala 1:5.000

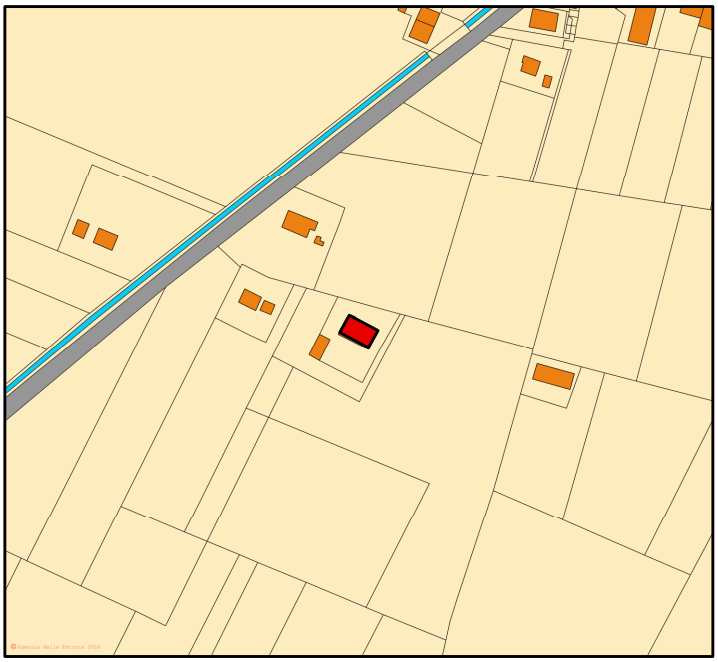

Servizio di consultazione della cartografia catastale WMS - scala 1:5.000

Unione Terra di Mezzo

Piano Urbanistico Generale

Schedatura degli edifici dismessi e sottoutilizzati

Scheda 31

Comune

Bagnolo in Piano

Tipologia fabbricato esistente

Edifici di interesse storico - testimoniale

Intervento

Edifici da assoggettare a ristrutturazione edilizia con vincolo parziale

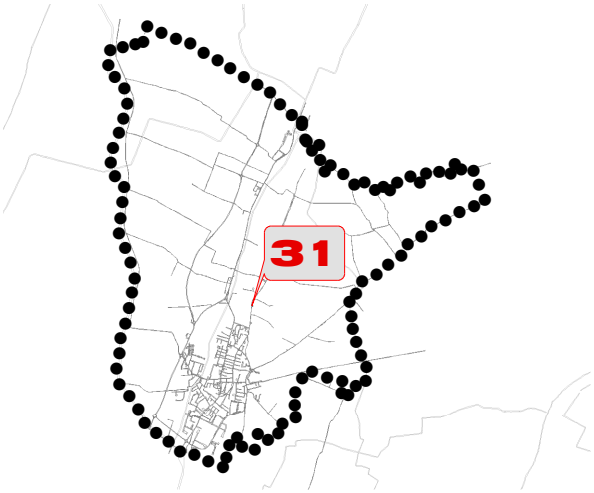



Foto aerea Google Maps - scala 1:5.000



Servizio di consultazione della cartografia catastale WMS - scala 1:5.000

Unione Terra di Mezzo

Piano Urbanistico Generale

Schedatura degli edifici dismessi e sottoutilizzati

Scheda 32

Comune

Bagnolo in Piano

Tipologia fabbricato esistente

Edifici di interesse storico - testimoniale

Intervento

Edifici da assoggettare a ristrutturazione edilizia con vincolo parziale





Foto aerea Google Maps - scala 1:5.000



Servizio di consultazione della cartografia catastale WMS - scala 1:5.000

Unione Terra di Mezzo

Piano Urbanistico Generale

Schedatura degli edifici dismessi e sottoutilizzati

Scheda 33

Comune

Bagnolo in Piano

Tipologia fabbricato esistente

Edifici di interesse storico - testimoniale

Intervento

Edifici da assoggettare a ristrutturazione edilizia con vincolo parziale

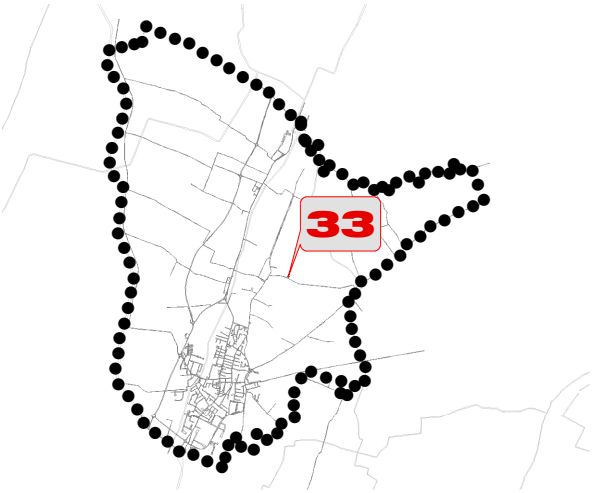



Foto aerea Google Maps - scala 1:5.000

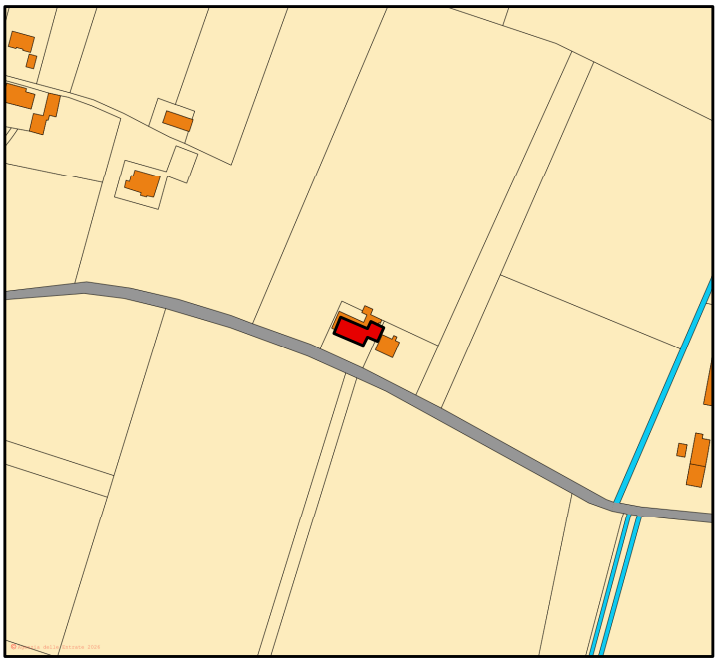

Servizio di consultazione della cartografia catastale WMS - scala 1:5.000

Unione Terra di Mezzo

Piano Urbanistico Generale

Schedatura degli edifici dismessi e sottoutilizzati

Scheda 34

Comune

Bagnolo in Piano

Tipologia fabbricato esistente

Edifici di interesse storico - testimoniale

Intervento

Edifici da assoggettare a ristrutturazione edilizia con vincolo parziale

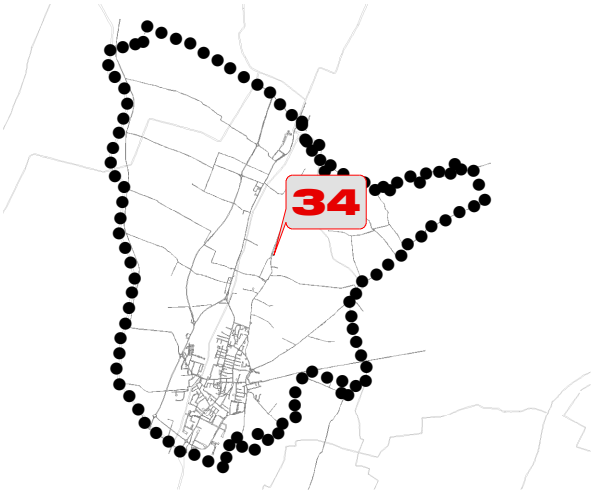



Foto aerea Google Maps - scala 1:5.000



Servizio di consultazione della cartografia catastale WMS - scala 1:5.000

Unione Terra di Mezzo

Piano Urbanistico Generale

Schedatura degli edifici dismessi e sottoutilizzati

Scheda 35

Comune

Bagnolo in Piano

Tipologia fabbricato esistente

Edifici di interesse storico - testimoniale

Intervento

Edifici da assoggettare a ristrutturazione edilizia con vincolo parziale

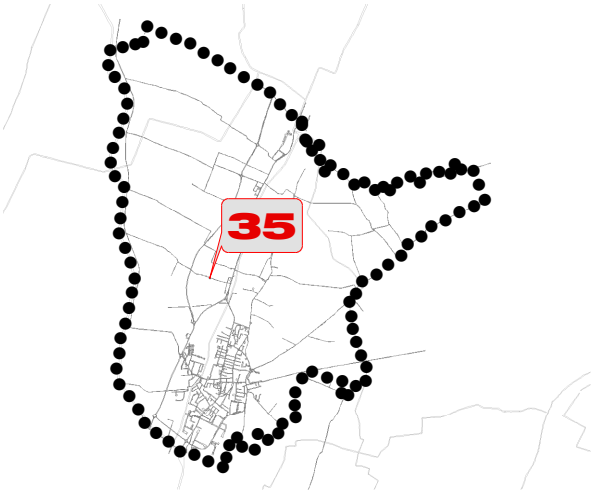



Foto aerea Google Maps - scala 1:5.000



Servizio di consultazione della cartografia catastale WMS - scala 1:5.000

Unione Terra di Mezzo

Piano Urbanistico Generale

Schedatura degli edifici dismessi e sottoutilizzati

Scheda 36

Comune

Bagnolo in Piano

Tipologia fabbricato esistente

Edifici di interesse storico - testimoniale

Intervento

Edifici da assoggettare a ristrutturazione edilizia con vincolo parziale

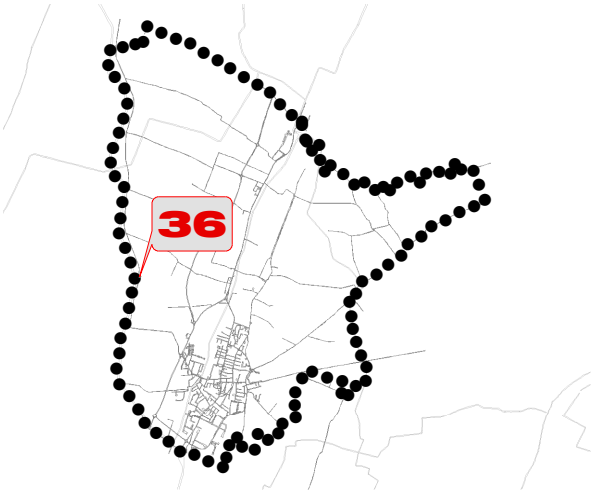



Foto aerea Google Maps - scala 1:5.000

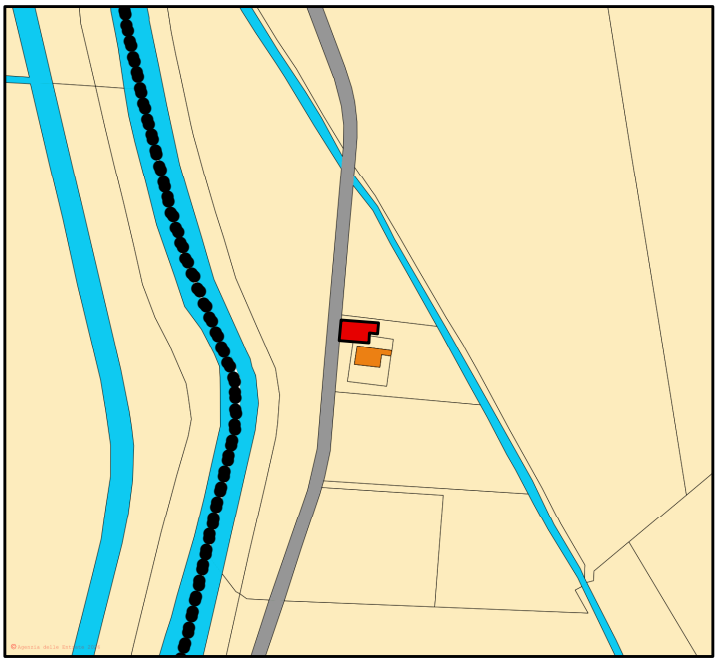

Servizio di consultazione della cartografia catastale WMS - scala 1:5.000

Unione Terra di Mezzo

Piano Urbanistico Generale

Schedatura degli edifici dismessi e sottoutilizzati

Scheda 37

Comune

Bagnolo in Piano

Tipologia fabbricato esistente

Edifici di interesse storico - testimoniale

Intervento

Edifici da assoggettare a ristrutturazione edilizia con vincolo parziale

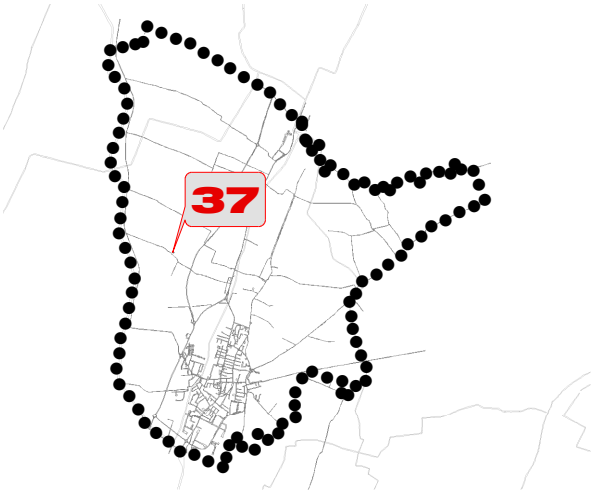



Foto aerea Google Maps - scala 1:5.000

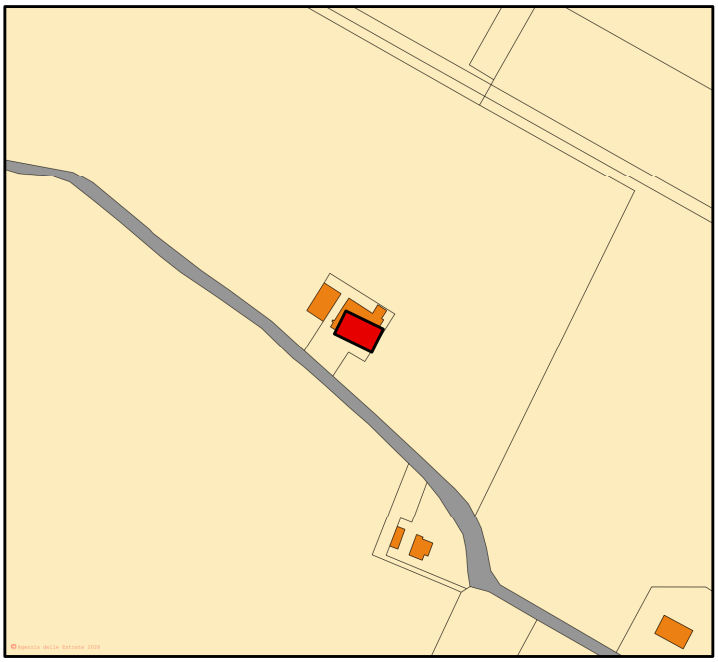

Servizio di consultazione della cartografia catastale WMS - scala 1:5.000

Unione Terra di Mezzo

Piano Urbanistico Generale

Schedatura degli edifici dismessi e sottoutilizzati

Scheda 38

Comune

Bagnolo in Piano

Tipologia fabbricato esistente

Edifici di interesse storico - testimoniale

Intervento

Edifici da assoggettare a ristrutturazione edilizia con vincolo parziale

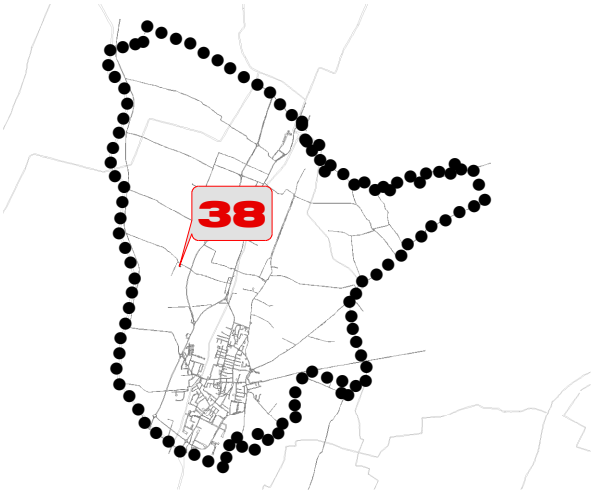



Foto aerea Google Maps - scala 1:5.000

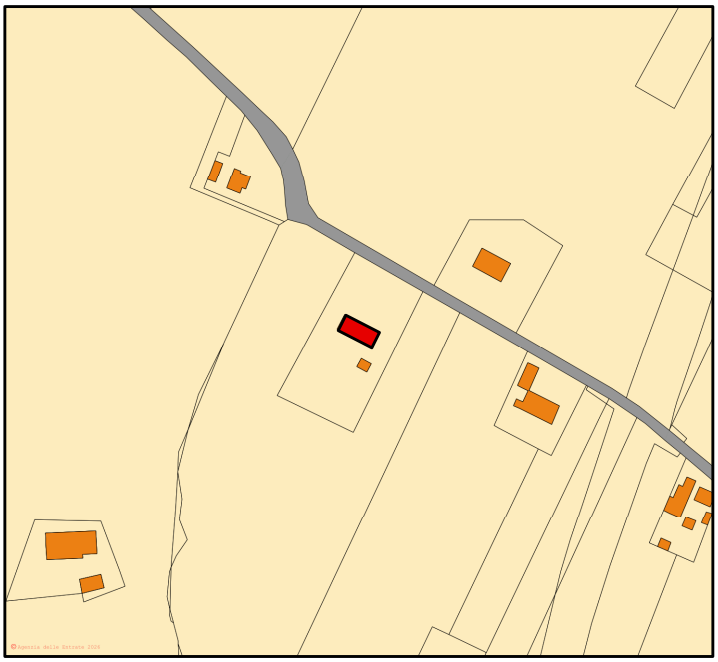

Servizio di consultazione della cartografia catastale WMS - scala 1:5.000

Unione Terra di Mezzo

Piano Urbanistico Generale

Schedatura degli edifici dismessi e sottoutilizzati

Scheda 39

Comune

Bagnolo in Piano

Tipologia fabbricato esistente

Edifici di interesse storico - testimoniale

Intervento

Edifici da assoggettare a ristrutturazione edilizia con vincolo parziale

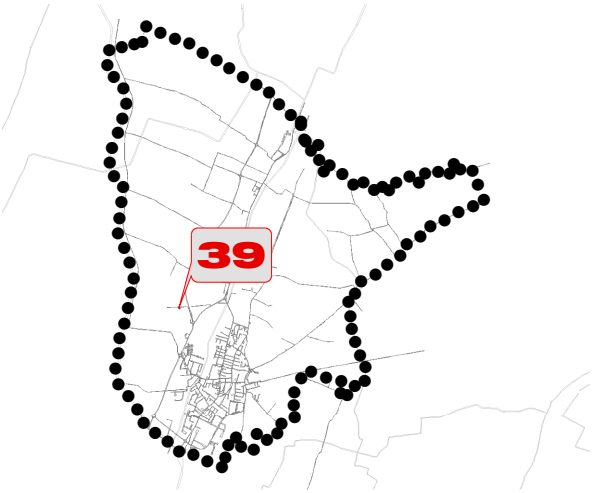



Foto aerea Google Maps - scala 1:5.000

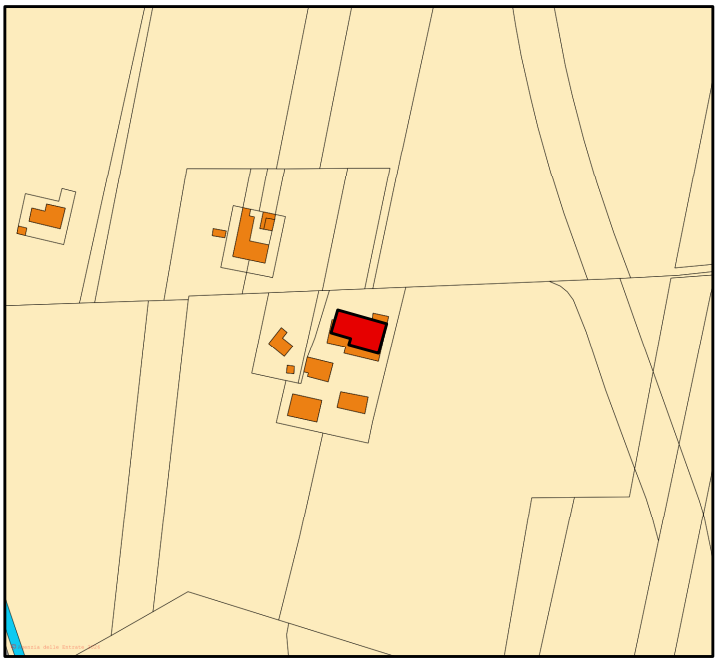

Servizio di consultazione della cartografia catastale WMS - scala 1:5.000

Unione Terra di Mezzo

Piano Urbanistico Generale

Schedatura degli edifici dismessi e sottoutilizzati

Scheda 40

Comune

Bagnolo in Piano

Tipologia fabbricato esistente

Edifici di interesse storico - testimoniale

Intervento

Edifici da assoggettare a ristrutturazione edilizia con vincolo parziale

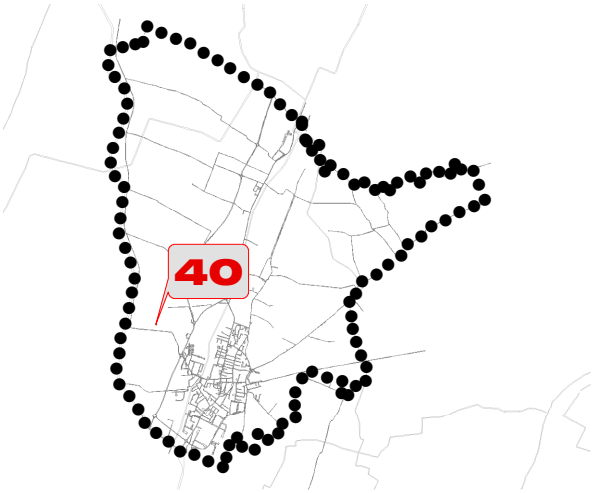



Foto aerea Google Maps - scala 1:5.000



Servizio di consultazione della cartografia catastale WMS - scala 1:5.000

Unione Terra di Mezzo

Piano Urbanistico Generale

Schedatura degli edifici dismessi e sottoutilizzati

Scheda 41

Comune

Bagnolo in Piano

Tipologia fabbricato esistente

Edifici di interesse storico - testimoniale

Intervento

Edifici da assoggettare a ristrutturazione edilizia con vincolo parziale

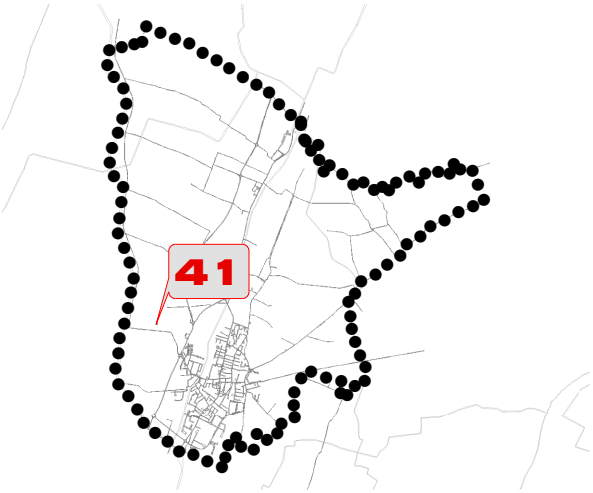



Foto aerea Google Maps - scala 1:5.000



Servizio di consultazione della cartografia catastale WMS - scala 1:5.000

Unione Terra di Mezzo

Piano Urbanistico Generale

Schedatura degli edifici dismessi e sottoutilizzati

Scheda 42

Comune

Bagnolo in Piano

Tipologia fabbricato esistente

Edifici di interesse storico - testimoniale

Intervento

Edifici da assoggettare a ristrutturazione edilizia con vincolo parziale

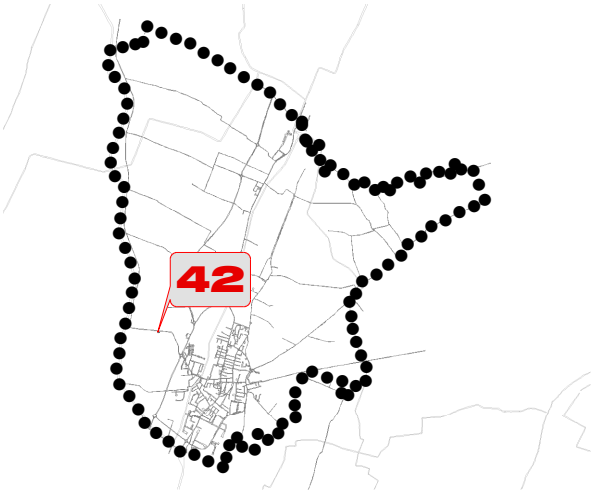



Foto aerea Google Maps - scala 1:5.000

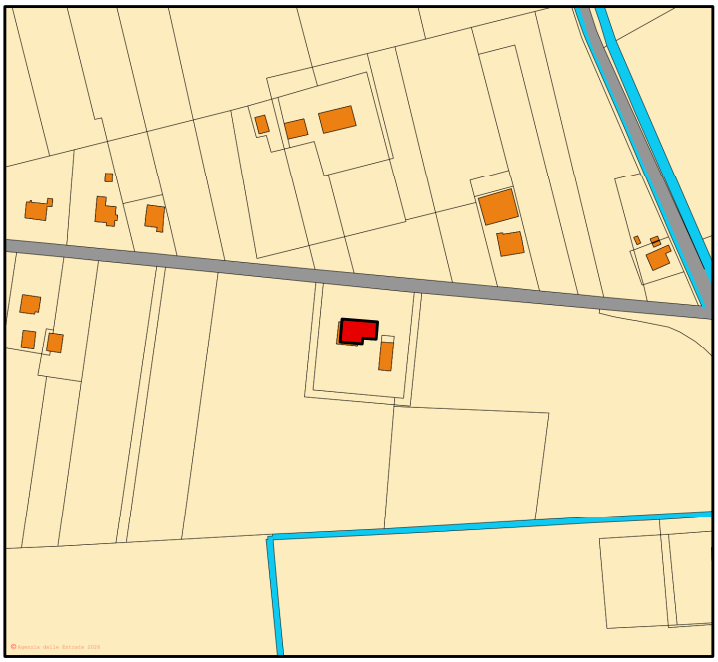

Servizio di consultazione della cartografia catastale WMS - scala 1:5.000

Unione Terra di Mezzo

Piano Urbanistico Generale

Schedatura degli edifici dismessi e sottoutilizzati

Scheda 43

Comune

Bagnolo in Piano

Tipologia fabbricato esistente

Edifici di interesse storico - testimoniale

Intervento

Edifici da assoggettare a ristrutturazione edilizia con vincolo parziale

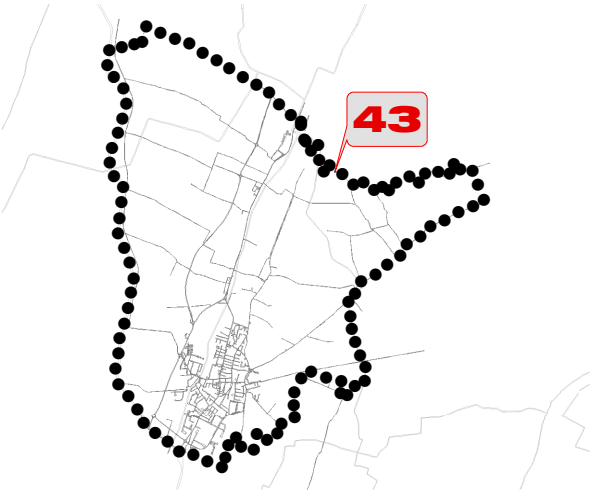



Foto aerea Google Maps - scala 1:5.000



Servizio di consultazione della cartografia catastale WMS - scala 1:5.000

Unione Terra di Mezzo

Piano Urbanistico Generale

Schedatura degli edifici dismessi e sottoutilizzati

Scheda 44

Comune

Bagnolo in Piano

Tipologia fabbricato esistente

Edifici di interesse storico - testimoniale

Intervento

Edifici da assoggettare a ristrutturazione edilizia con vincolo parziale

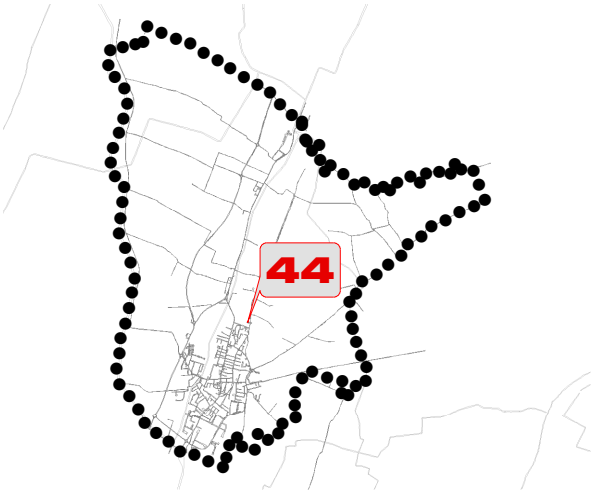



Foto aerea Google Maps - scala 1:5.000



Servizio di consultazione della cartografia catastale WMS - scala 1:5.000

Unione Terra di Mezzo

Piano Urbanistico Generale

Schedatura degli edifici dismessi e sottoutilizzati

Scheda 45

Comune

Bagnolo in Piano

Tipologia fabbricato esistente

Edifici di interesse storico - testimoniale

Intervento

Edifici da assoggettare a ristrutturazione edilizia con vincolo parziale

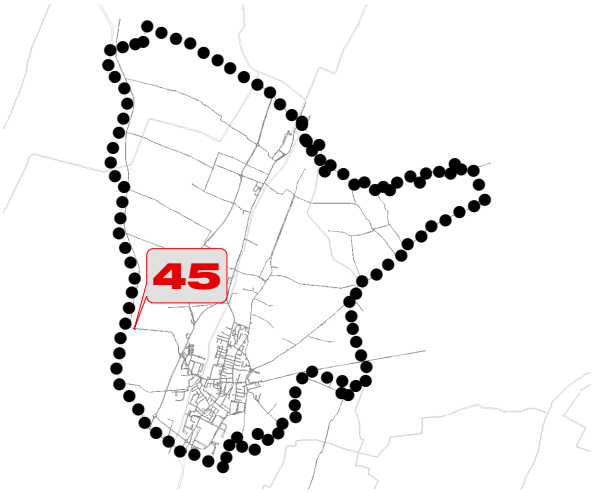



Foto aerea Google Maps - scala 1:5.000

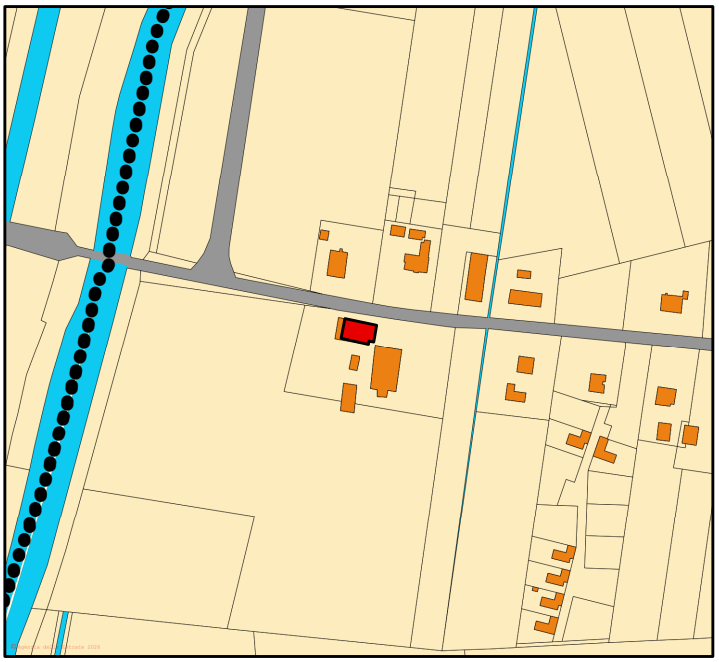

Servizio di consultazione della cartografia catastale WMS - scala 1:5.000

Unione Terra di Mezzo

Piano Urbanistico Generale

Schedatura degli edifici dismessi e sottoutilizzati

Scheda 46

Comune

Bagnolo in Piano

Tipologia fabbricato esistente

Edifici di interesse storico - testimoniale

Intervento

Edifici da assoggettare a ristrutturazione edilizia con vincolo parziale

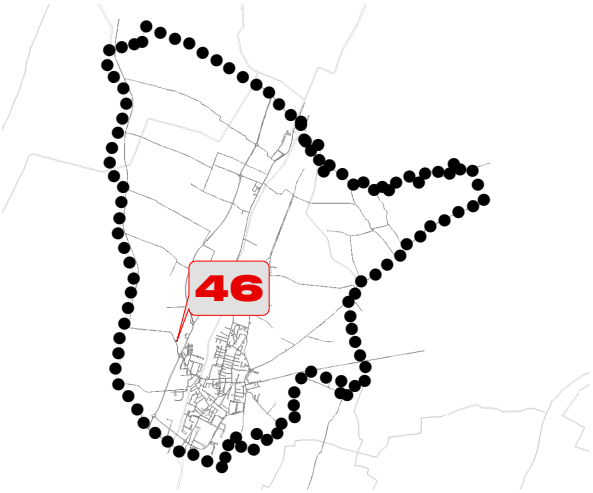



Foto aerea Google Maps - scala 1:5.000

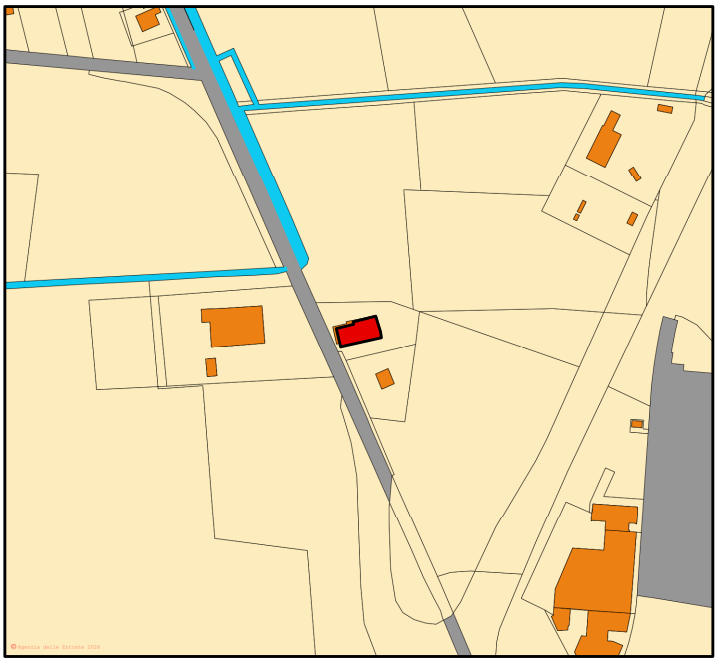

Servizio di consultazione della cartografia catastale WMS - scala 1:5.000

Unione Terra di Mezzo

Piano Urbanistico Generale

Schedatura degli edifici dismessi e sottoutilizzati

Scheda 47

Comune

Bagnolo in Piano

Tipologia fabbricato esistente

Edifici di interesse storico - testimoniale

Intervento

Edifici da assoggettare a ristrutturazione edilizia con vincolo parziale

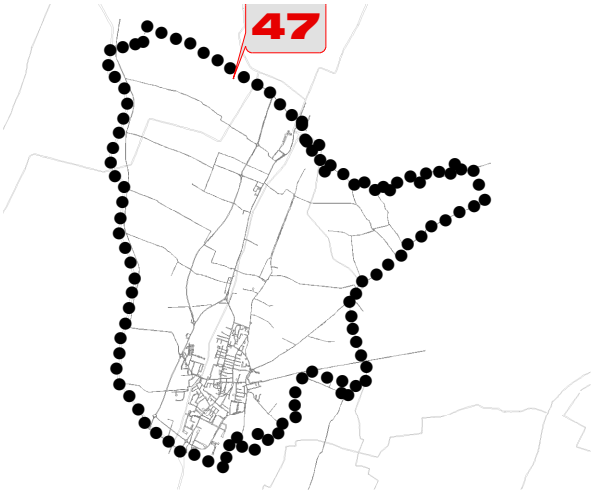



Foto aerea Google Maps - scala 1:5.000



Servizio di consultazione della cartografia catastale WMS - scala 1:5.000

Unione Terra di Mezzo

Piano Urbanistico Generale

Schedatura degli edifici dismessi e sottoutilizzati

Scheda 48

Comune

Bagnolo in Piano

Tipologia fabbricato esistente

Edifici di interesse storico - testimoniale

Intervento

Edifici da assoggettare a ristrutturazione edilizia con vincolo parziale

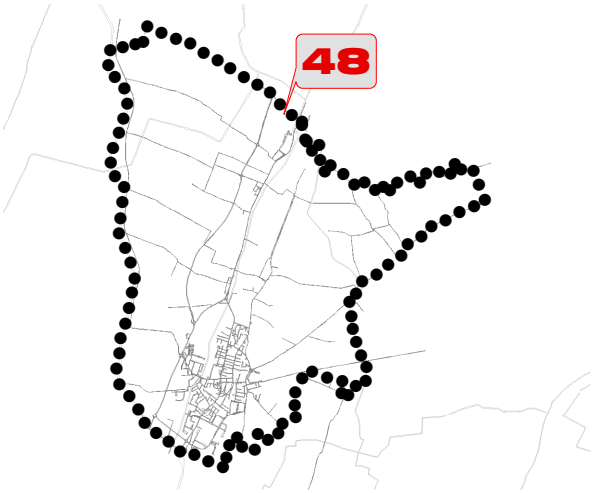



Foto aerea Google Maps - scala 1:5.000



Servizio di consultazione della cartografia catastale WMS - scala 1:5.000

Unione Terra di Mezzo

Piano Urbanistico Generale

Schedatura degli edifici dismessi e sottoutilizzati

Scheda 49

Comune

Bagnolo in Piano

Tipologia fabbricato esistente

Edifici di interesse storico - testimoniale

Intervento

Edifici da assoggettare a ristrutturazione edilizia con vincolo parziale

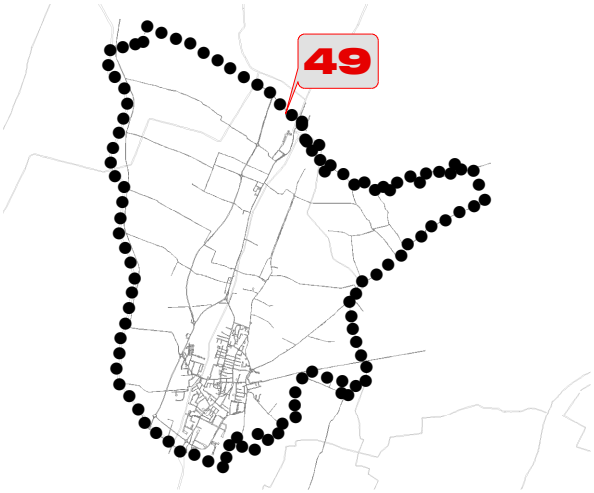



Foto aerea Google Maps - scala 1:5.000



Servizio di consultazione della cartografia catastale WMS - scala 1:5.000

Unione Terra di Mezzo

Piano Urbanistico Generale

Schedatura degli edifici dismessi e sottoutilizzati

Scheda 50

Comune

Bagnolo in Piano

Tipologia fabbricato esistente

Edifici di interesse storico - testimoniale

Intervento

Edifici da assoggettare a ristrutturazione edilizia con vincolo parziale

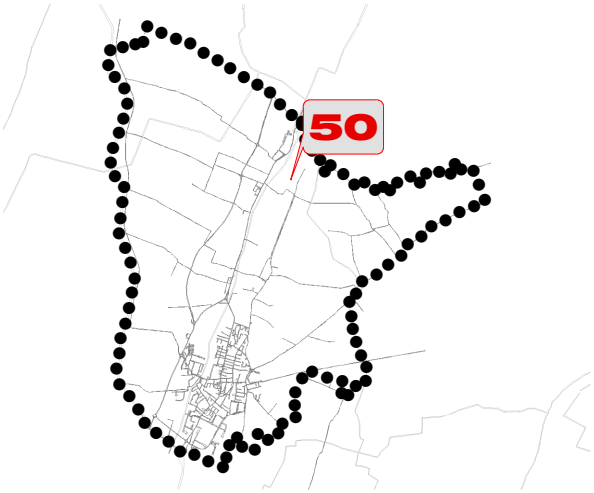



Foto aerea Google Maps - scala 1:5.000



Servizio di consultazione della cartografia catastale WMS - scala 1:5.000

Unione Terra di Mezzo

Piano Urbanistico Generale

Schedatura degli edifici dismessi e sottoutilizzati

Scheda 51

Comune

Bagnolo in Piano

Tipologia fabbricato esistente

Edifici di interesse storico - testimoniale

Intervento

Edifici da assoggettare a ristrutturazione edilizia con vincolo parziale

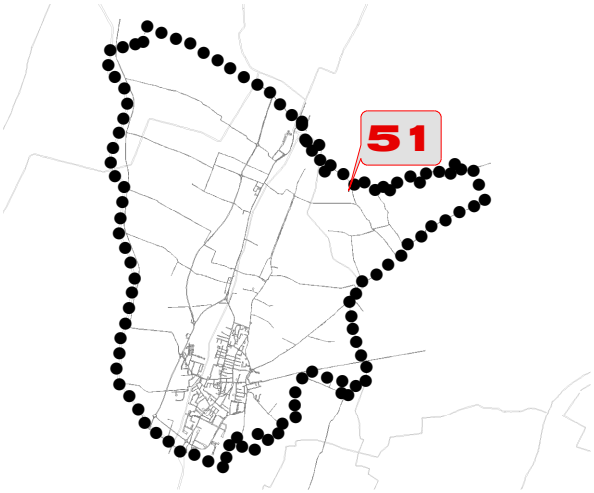



Foto aerea Google Maps - scala 1:5.000



Servizio di consultazione della cartografia catastale WMS - scala 1:5.000

Unione Terra di Mezzo

Piano Urbanistico Generale

Schedatura degli edifici dismessi e sottoutilizzati

Scheda 52

Comune

Bagnolo in Piano

Tipologia fabbricato esistente

Edifici di interesse storico - testimoniale

Intervento

Edifici da assoggettare a ristrutturazione edilizia con vincolo parziale

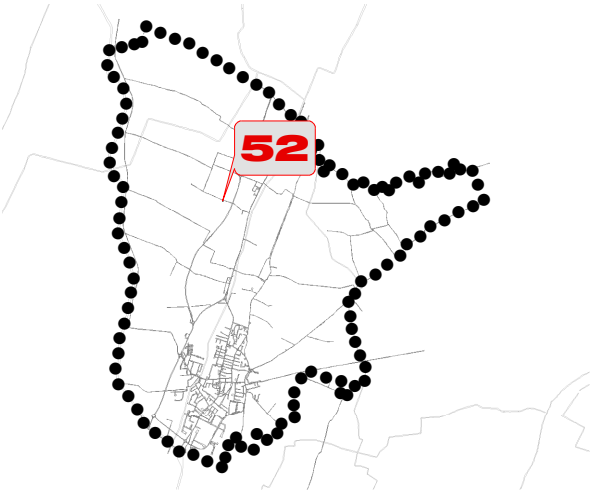



Foto aerea Google Maps - scala 1:5.000



Servizio di consultazione della cartografia catastale WMS - scala 1:5.000

Unione Terra di Mezzo

Piano Urbanistico Generale

Schedatura degli edifici dismessi e sottoutilizzati

Scheda 53

Comune

Bagnolo in Piano

Tipologia fabbricato esistente

Edifici di interesse storico - testimoniale

Intervento

Edifici da assoggettare a ristrutturazione edilizia con vincolo parziale

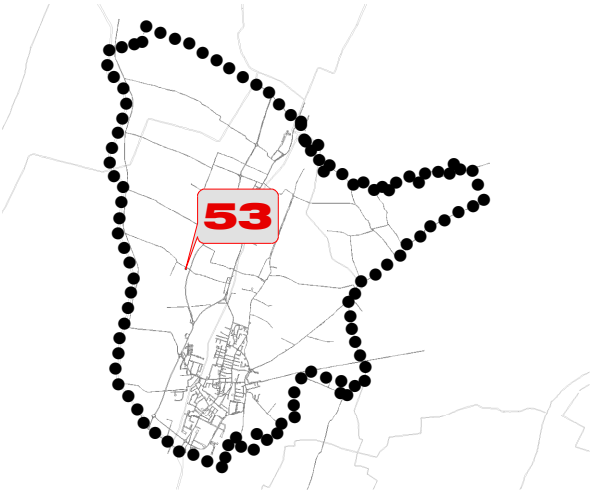



Foto aerea Google Maps - scala 1:5.000

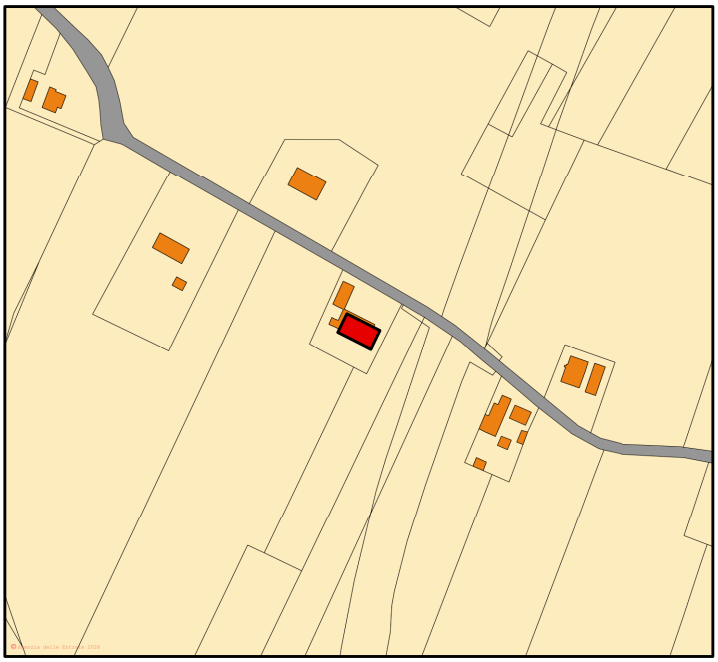

Servizio di consultazione della cartografia catastale WMS - scala 1:5.000

Unione Terra di Mezzo

Piano Urbanistico Generale

Schedatura degli edifici dismessi e sottoutilizzati

Scheda 54

Comune

Bagnolo in Piano

Tipologia fabbricato esistente

Edifici di interesse storico - testimoniale

Intervento

Edifici da assoggettare a ristrutturazione edilizia con vincolo parziale

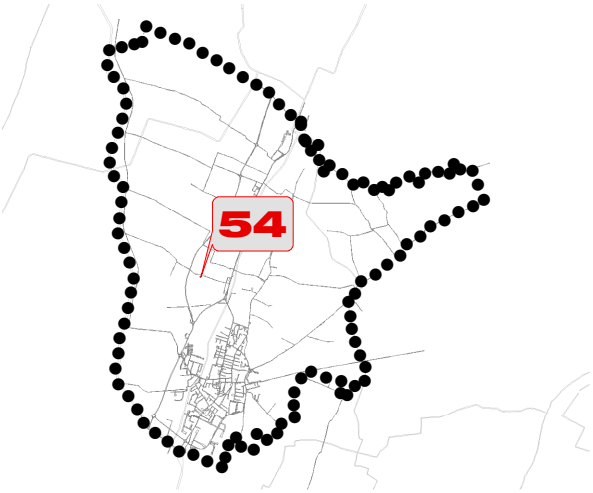



Foto aerea Google Maps - scala 1:5.000



Servizio di consultazione della cartografia catastale WMS - scala 1:5.000

Unione Terra di Mezzo

Piano Urbanistico Generale

Schedatura degli edifici dismessi e sottoutilizzati

Scheda 55

Comune

Bagnolo in Piano

Tipologia fabbricato esistente

Edifici di interesse storico - testimoniale

Intervento

Edifici da assoggettare a ristrutturazione edilizia con vincolo parziale

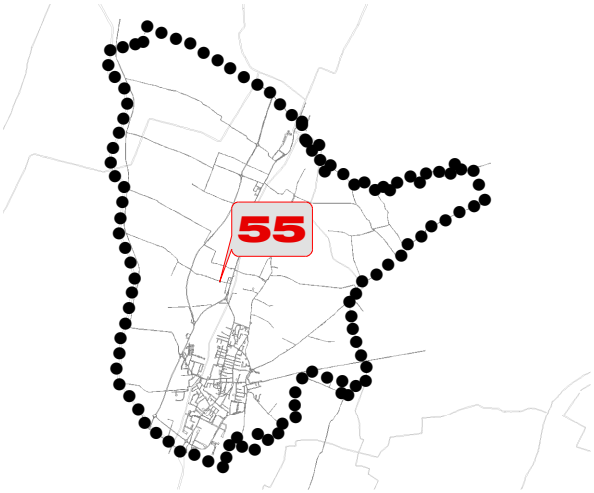



Foto aerea Google Maps - scala 1:5.000



Servizio di consultazione della cartografia catastale WMS - scala 1:5.000

Unione Terra di Mezzo

Piano Urbanistico Generale

Schedatura degli edifici dismessi e sottoutilizzati

Scheda 56

Comune

Bagnolo in Piano

Tipologia fabbricato esistente

Edifici di interesse storico - testimoniale

Intervento

Edifici da assoggettare a ristrutturazione edilizia con vincolo parziale

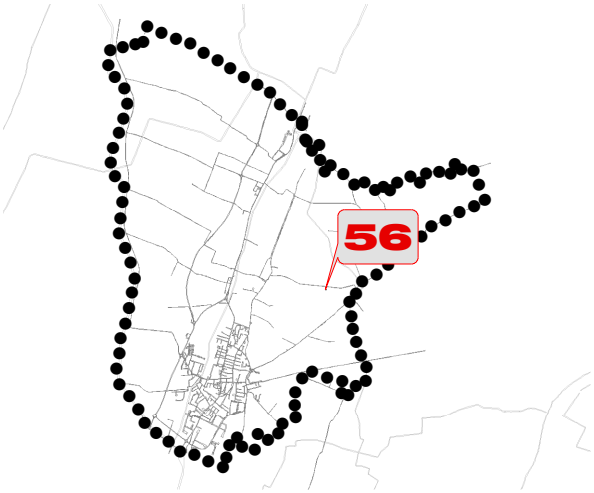



Foto aerea Google Maps - scala 1:5.000

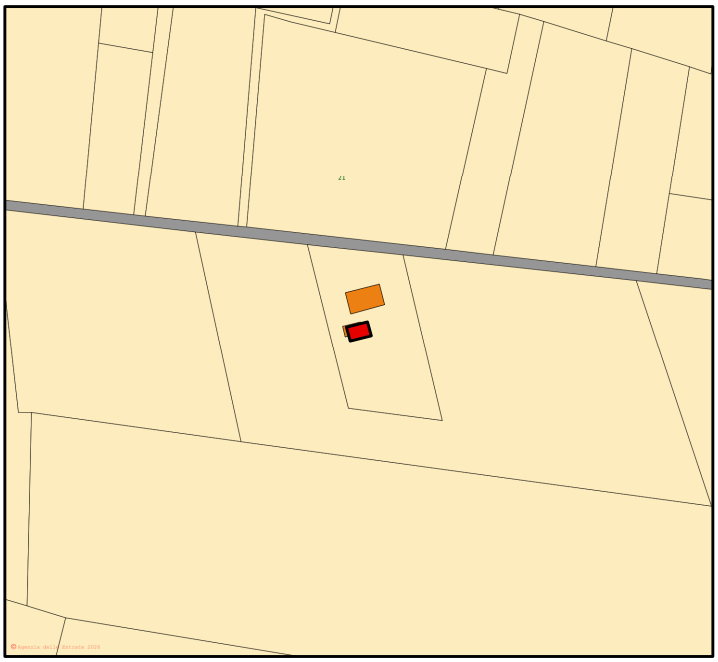

Servizio di consultazione della cartografia catastale WMS - scala 1:5.000

Unione Terra di Mezzo

Piano Urbanistico Generale

Schedatura degli edifici dismessi e sottoutilizzati

Scheda 57

Comune

Bagnolo in Piano

Tipologia fabbricato esistente

Edifici di interesse storico - testimoniale

Intervento

Edifici da assoggettare a ristrutturazione edilizia con vincolo parziale

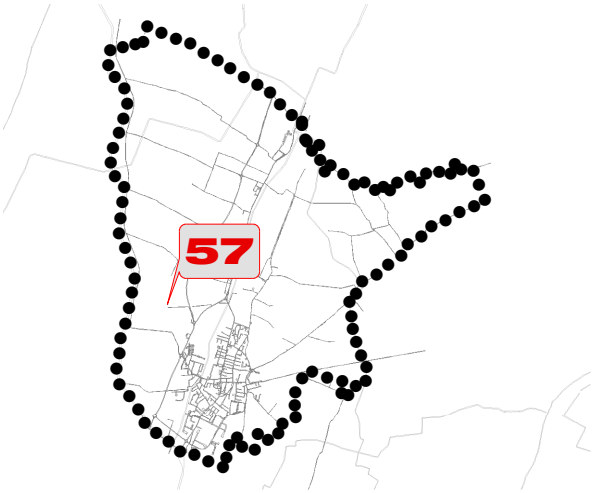



Foto aerea Google Maps - scala 1:5.000



Servizio di consultazione della cartografia catastale WMS - scala 1:5.000

Unione Terra di Mezzo

Piano Urbanistico Generale

Schedatura degli edifici dismessi e sottoutilizzati

Scheda 58

Comune

Bagnolo in Piano

Tipologia fabbricato esistente

Edifici di interesse storico - testimoniale

Intervento

Edifici da assoggettare a ristrutturazione edilizia con vincolo parziale

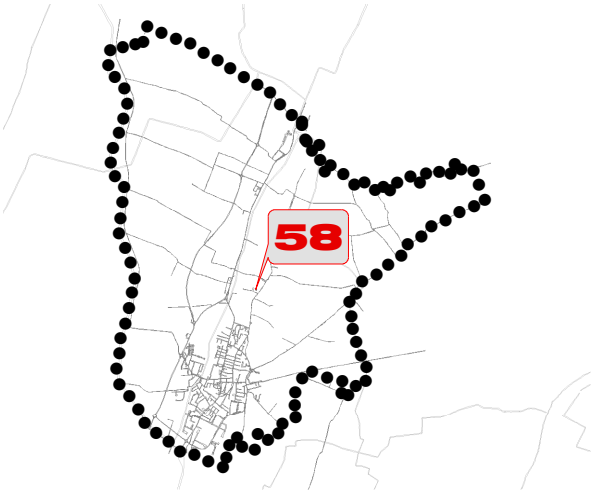



Foto aerea Google Maps - scala 1:5.000

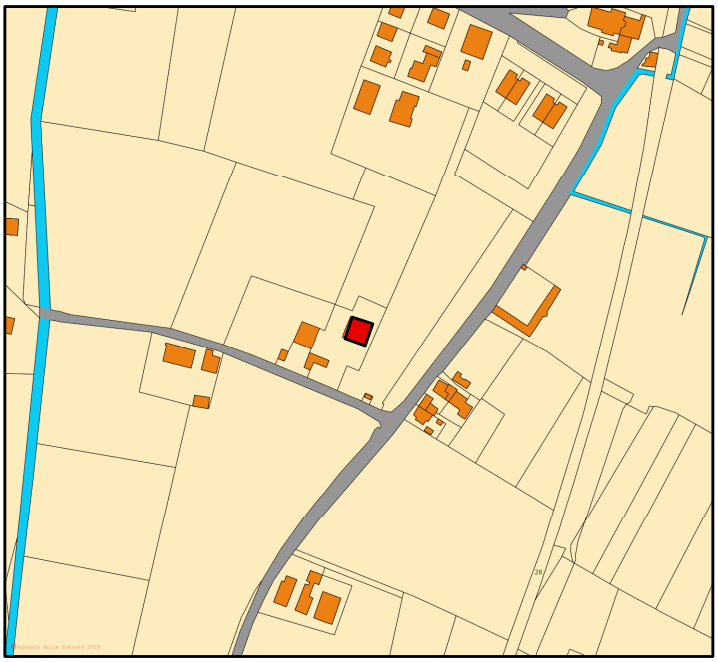

Servizio di consultazione della cartografia catastale WMS - scala 1:5.000

Unione Terra di Mezzo

Piano Urbanistico Generale

Schedatura degli edifici dismessi e sottoutilizzati

Scheda 59

Comune

Bagnolo in Piano

Tipologia fabbricato esistente

Edifici di interesse storico - testimoniale

Intervento

Edifici da assoggettare a ristrutturazione edilizia con vincolo parziale

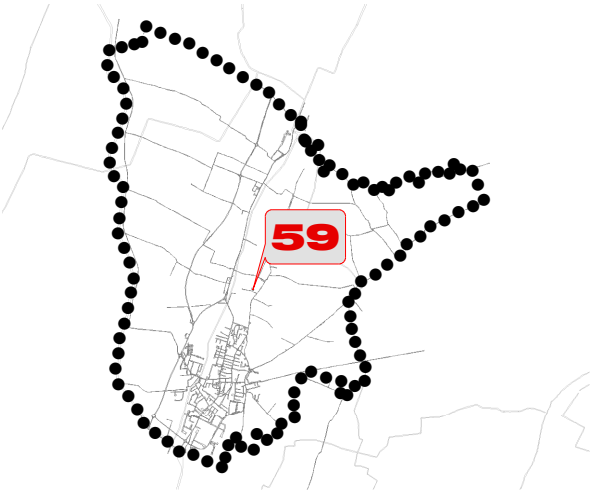



Foto aerea Google Maps - scala 1:5.000

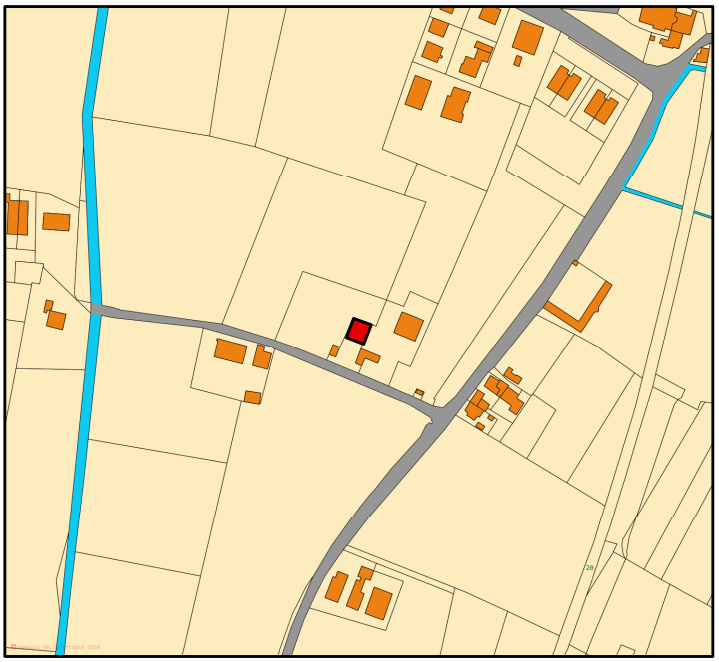

Servizio di consultazione della cartografia catastale WMS - scala 1:5.000

Unione Terra di Mezzo

Piano Urbanistico Generale

Schedatura degli edifici dismessi e sottoutilizzati

Scheda 60

Comune

Bagnolo in Piano

Tipologia fabbricato esistente

Edifici di interesse storico - testimoniale

Intervento

Edifici da assoggettare a ristrutturazione edilizia con vincolo parziale

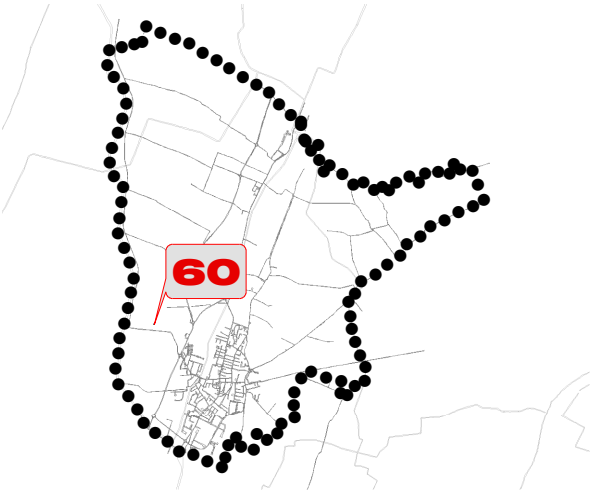



Foto aerea Google Maps - scala 1:5.000



Servizio di consultazione della cartografia catastale WMS - scala 1:5.000

Unione Terra di Mezzo

Piano Urbanistico Generale

Schedatura degli edifici dismessi e sottoutilizzati

Scheda 61

Comune

Bagnolo in Piano

Tipologia fabbricato esistente

Edifici di interesse storico - testimoniale

Intervento

Edifici da assoggettare a ristrutturazione edilizia con vincolo parziale

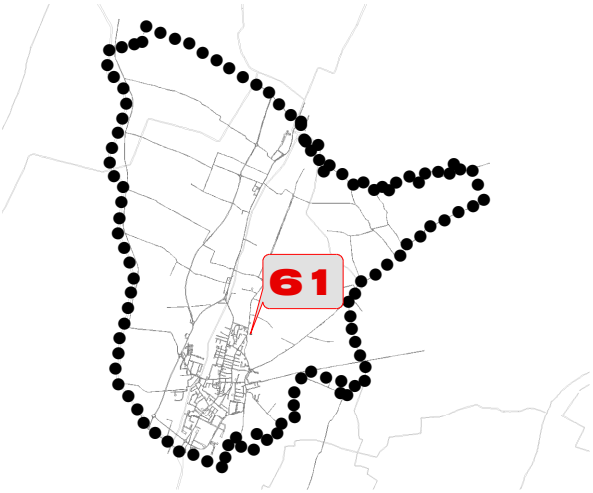



Foto aerea Google Maps - scala 1:5.000

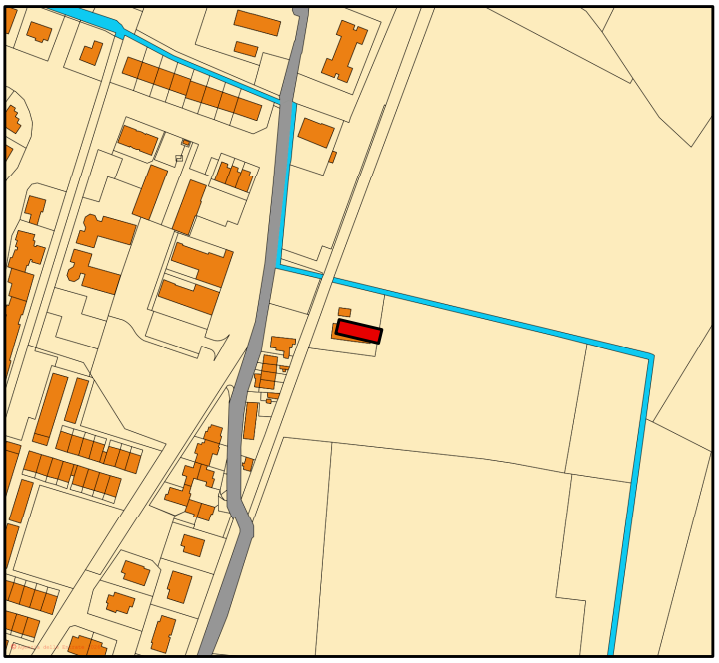

Servizio di consultazione della cartografia catastale WMS - scala 1:5.000

Unione Terra di Mezzo

Piano Urbanistico Generale

Schedatura degli edifici dismessi e sottoutilizzati

Scheda 62

Comune

Bagnolo in Piano

Tipologia fabbricato esistente

Edifici di interesse storico - testimoniale

Intervento

Edifici da assoggettare a ristrutturazione edilizia con vincolo parziale

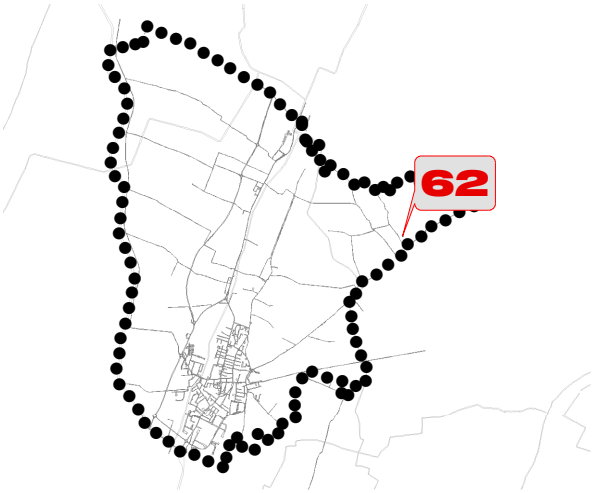



Foto aerea Google Maps - scala 1:5.000



Servizio di consultazione della cartografia catastale WMS - scala 1:5.000

Unione Terra di Mezzo

Piano Urbanistico Generale

Schedatura degli edifici dismessi e sottoutilizzati

Scheda 63

Comune

Bagnolo in Piano

Tipologia fabbricato esistente

Edifici di interesse storico - testimoniale

Intervento

Edifici da assoggettare a ristrutturazione edilizia con vincolo parziale





Foto aerea Google Maps - scala 1:5.000

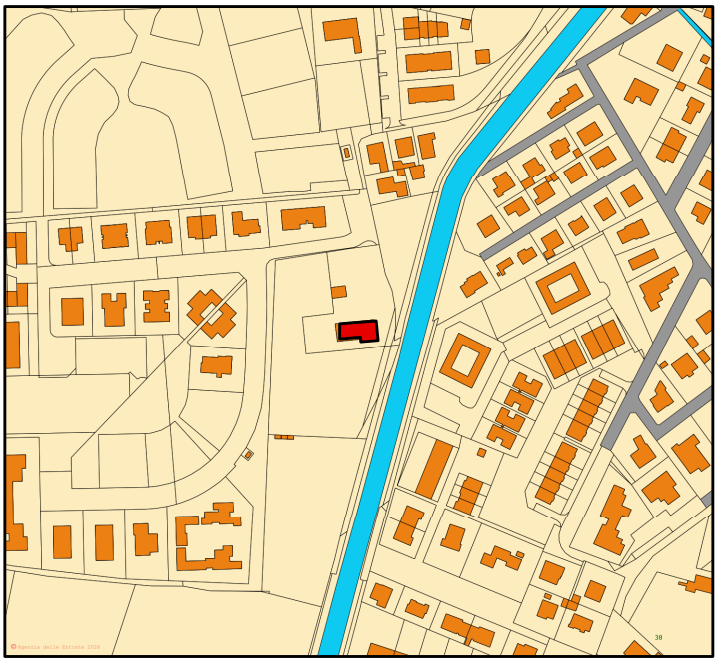

Servizio di consultazione della cartografia catastale WMS - scala 1:5.000

Unione Terra di Mezzo

Piano Urbanistico Generale

Schedatura degli edifici dismessi e sottoutilizzati

Scheda 64

Comune

Bagnolo in Piano

Tipologia fabbricato esistente

Edifici di interesse storico - testimoniale

Intervento

Edifici da assoggettare a ristrutturazione edilizia con vincolo parziale





Foto aerea Google Maps - scala 1:5.000

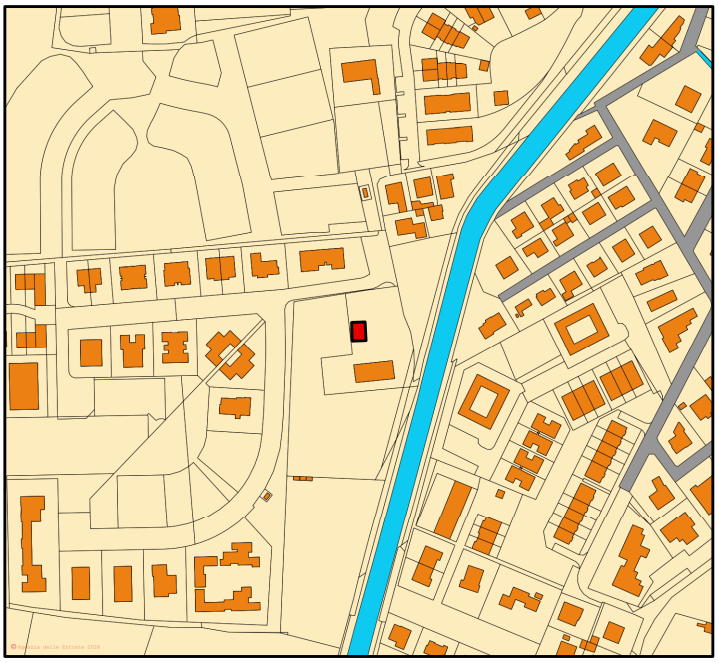

Servizio di consultazione della cartografia catastale WMS - scala 1:5.000

Unione Terra di Mezzo

Piano Urbanistico Generale

Schedatura degli edifici dismessi e sottoutilizzati

Scheda 65

Comune

Bagnolo in Piano

Tipologia fabbricato esistente

Edifici di interesse storico - testimoniale

Intervento

Edifici da assoggettare a ristrutturazione edilizia con vincolo parziale

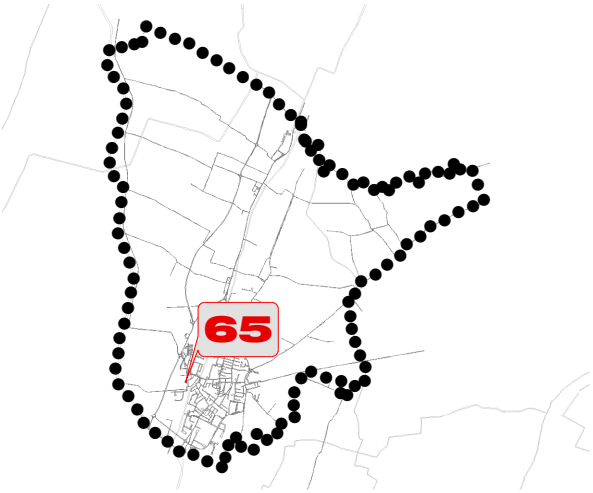



Foto aerea Google Maps - scala 1:5.000

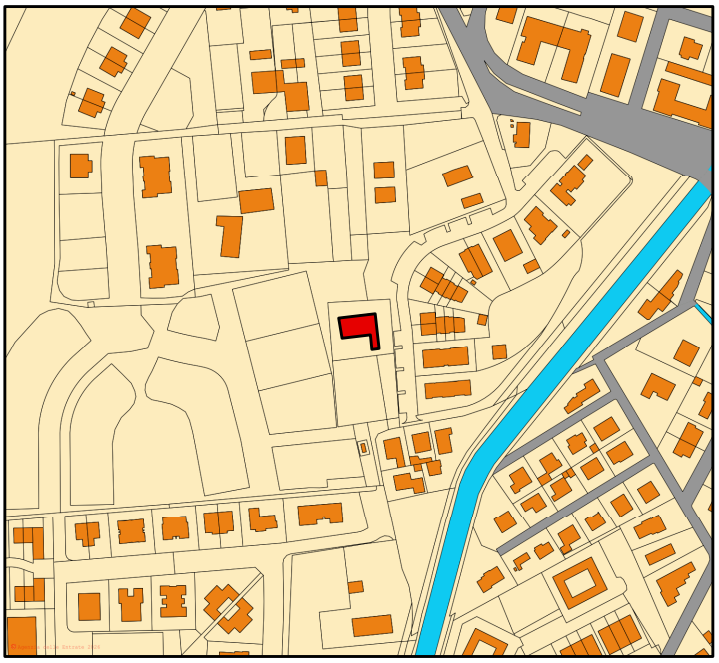

Servizio di consultazione della cartografia catastale WMS - scala 1:5.000

Unione Terra di Mezzo

Piano Urbanistico Generale

Schedatura degli edifici dismessi e sottoutilizzati

Scheda 66

Comune

Bagnolo in Piano

Tipologia fabbricato esistente

Edifici di interesse storico - testimoniale

Intervento

Edifici da assoggettare a ristrutturazione edilizia con vincolo parziale

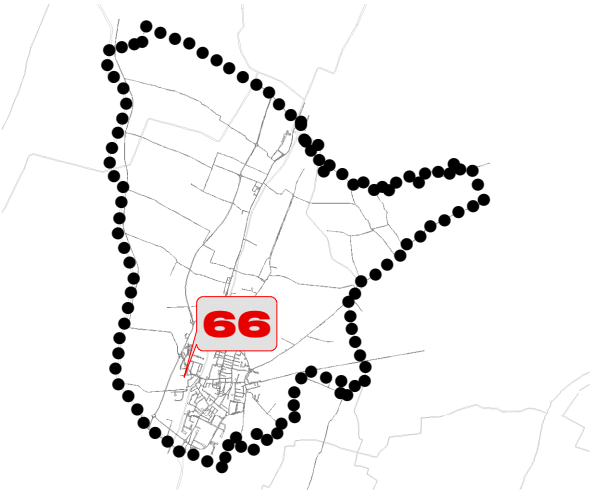



Foto aerea Google Maps - scala 1:5.000

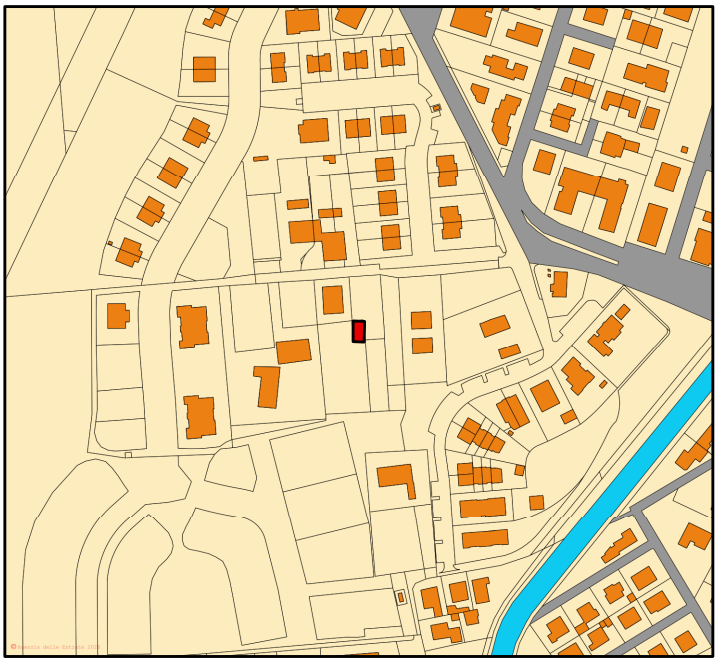

Servizio di consultazione della cartografia catastale WMS - scala 1:5.000

Unione Terra di Mezzo

Piano Urbanistico Generale

Schedatura degli edifici dismessi e sottoutilizzati

Scheda 67

Comune

Bagnolo in Piano

Tipologia fabbricato esistente

Edifici di interesse storico - testimoniale

Intervento

Edifici da assoggettare a ristrutturazione edilizia con vincolo parziale

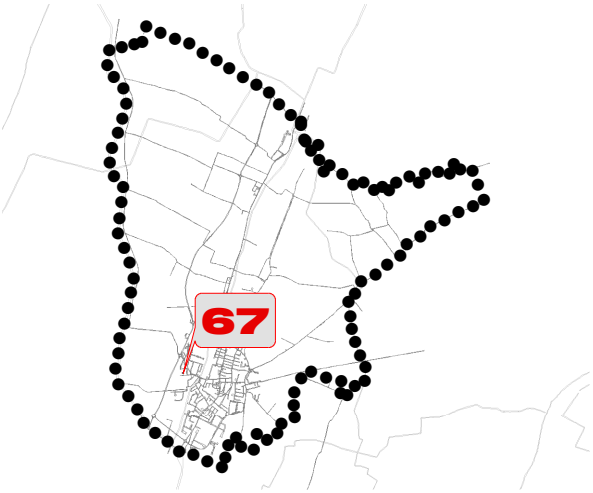



Foto aerea Google Maps - scala 1:5.000

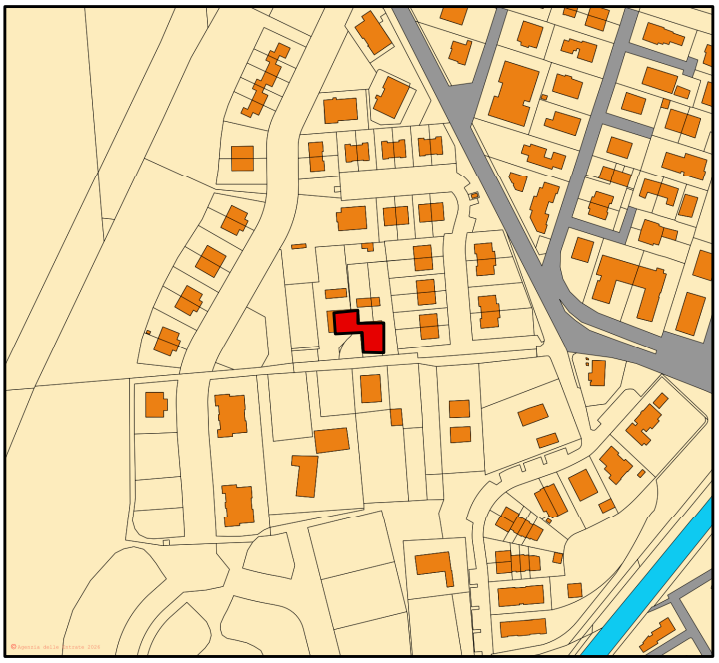

Servizio di consultazione della cartografia catastale WMS - scala 1:5.000

Unione Terra di Mezzo

Piano Urbanistico Generale

Schedatura degli edifici dismessi e sottoutilizzati

Scheda 68

Comune

Bagnolo in Piano

Tipologia fabbricato esistente

Edifici di interesse storico - testimoniale

Intervento

Edifici da assoggettare a ristrutturazione edilizia con vincolo parziale

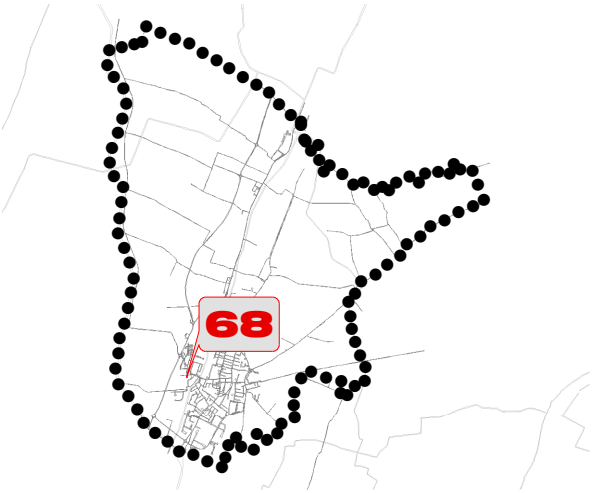



Foto aerea Google Maps - scala 1:5.000

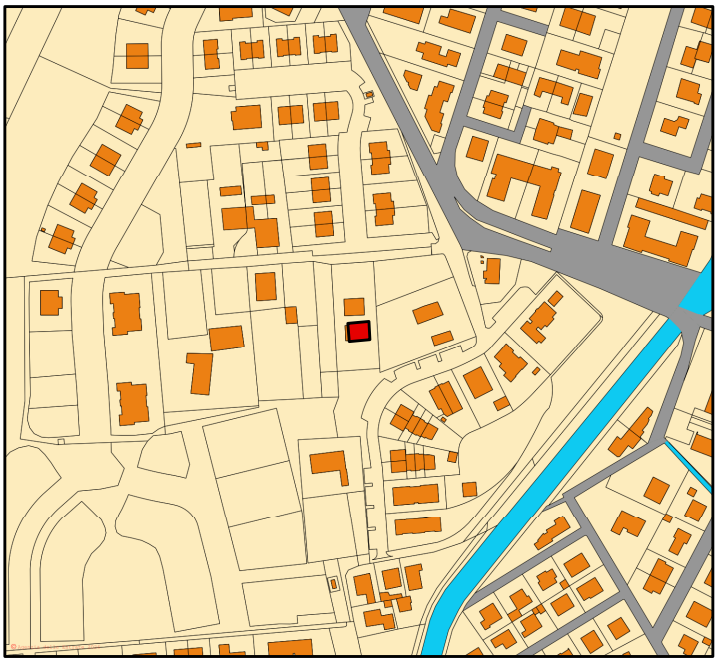

Servizio di consultazione della cartografia catastale WMS - scala 1:5.000

Unione Terra di Mezzo

Piano Urbanistico Generale

Schedatura degli edifici dismessi e sottoutilizzati

Scheda 69

Comune

Bagnolo in Piano

Tipologia fabbricato esistente

Edifici di interesse storico - testimoniale

Intervento

Edifici da assoggettare a ristrutturazione edilizia con vincolo parziale

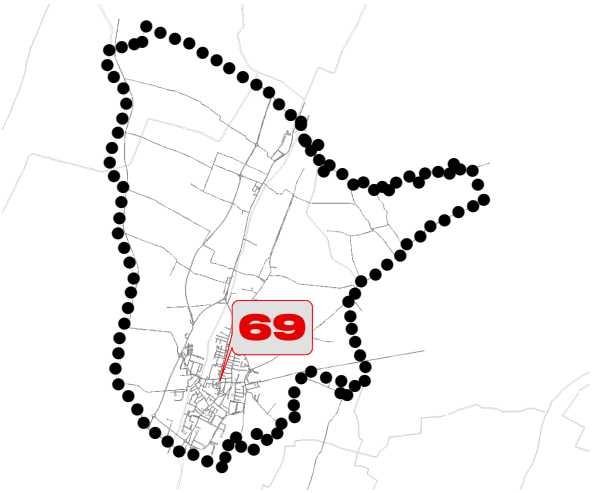



Foto aerea Google Maps - scala 1:5.000

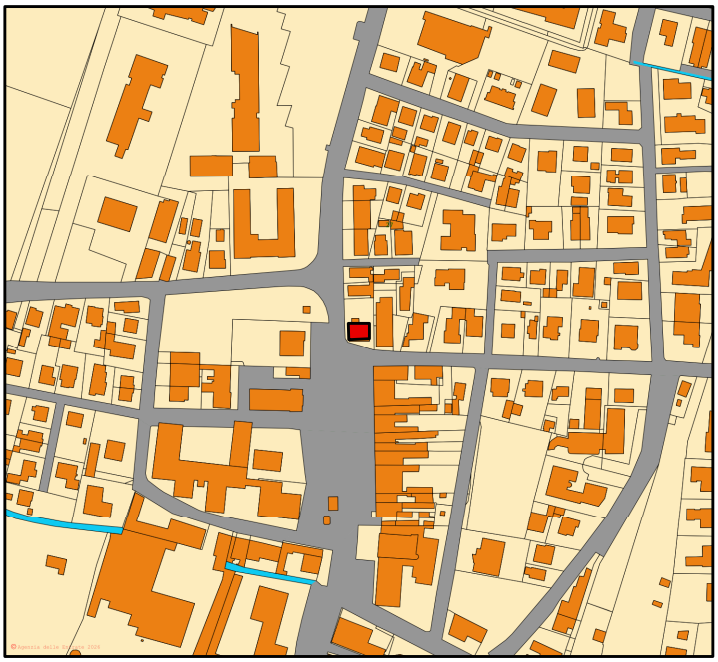

Servizio di consultazione della cartografia catastale WMS - scala 1:5.000

Unione Terra di Mezzo

Piano Urbanistico Generale

Schedatura degli edifici dismessi e sottoutilizzati

Scheda 70

Comune

Bagnolo in Piano

Tipologia fabbricato esistente

Edifici di interesse storico - testimoniale

Intervento

Edifici da assoggettare a ristrutturazione edilizia con vincolo parziale

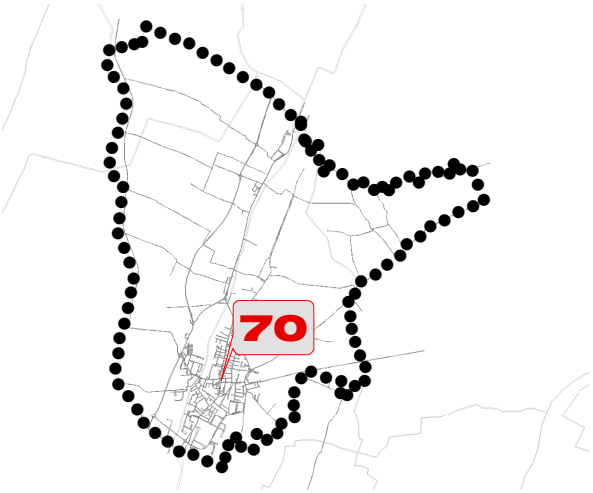



Foto aerea Google Maps - scala 1:5.000

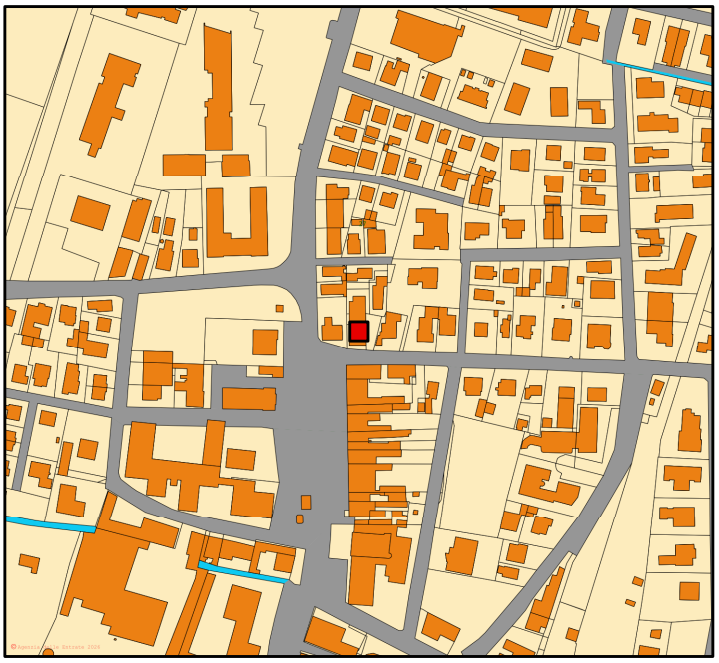

Servizio di consultazione della cartografia catastale WMS - scala 1:5.000

Unione Terra di Mezzo

Piano Urbanistico Generale

Schedatura degli edifici dismessi e sottoutilizzati

Scheda 71

Comune

Bagnolo in Piano

Tipologia fabbricato esistente

Edifici di interesse storico - testimoniale

Intervento

Edifici da assoggettare a ristrutturazione edilizia con vincolo parziale

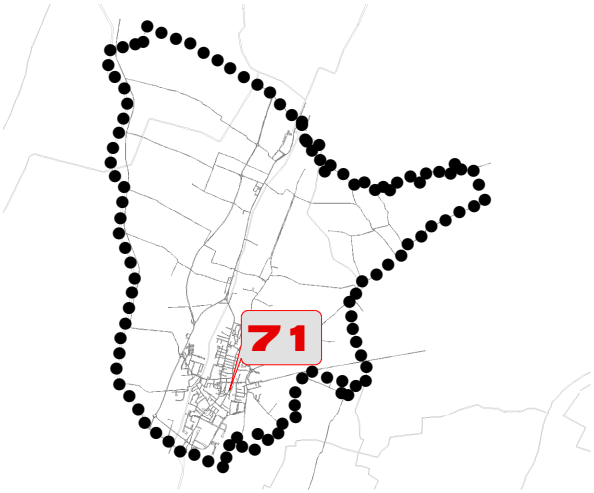



Foto aerea Google Maps - scala 1:5.000

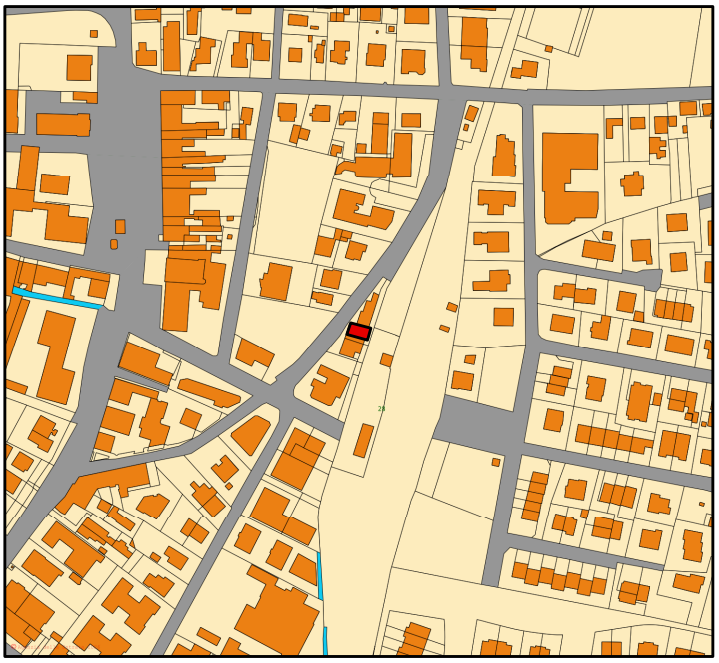

Servizio di consultazione della cartografia catastale WMS - scala 1:5.000

Unione Terra di Mezzo

Piano Urbanistico Generale

Schedatura degli edifici dismessi e sottoutilizzati

Scheda 72

Comune

Bagnolo in Piano

Tipologia fabbricato esistente

Edifici di interesse storico - testimoniale

Intervento

Edifici da assoggettare a ristrutturazione edilizia con vincolo parziale

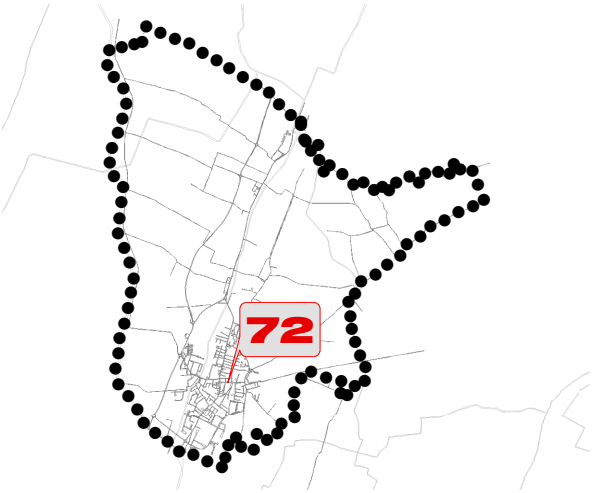



Foto aerea Google Maps - scala 1:5.000



Servizio di consultazione della cartografia catastale WMS - scala 1:5.000

Unione Terra di Mezzo

Piano Urbanistico Generale

Schedatura degli edifici dismessi e sottoutilizzati

Scheda 73

Comune

Bagnolo in Piano

Tipologia fabbricato esistente

Edifici di interesse storico - testimoniale

Intervento

Edifici da assoggettare a ristrutturazione edilizia con vincolo parziale

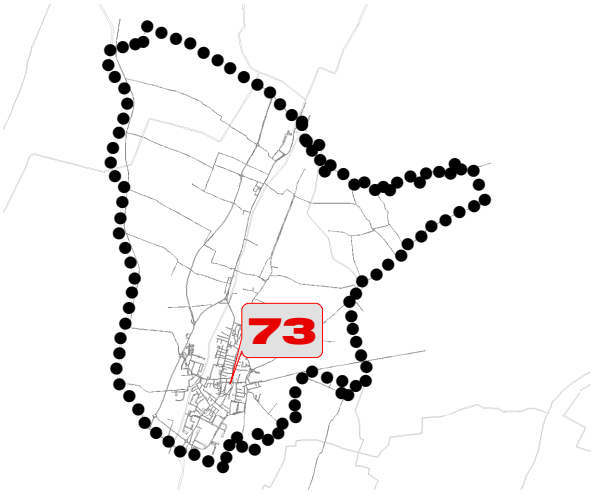



Foto aerea Google Maps - scala 1:5.000

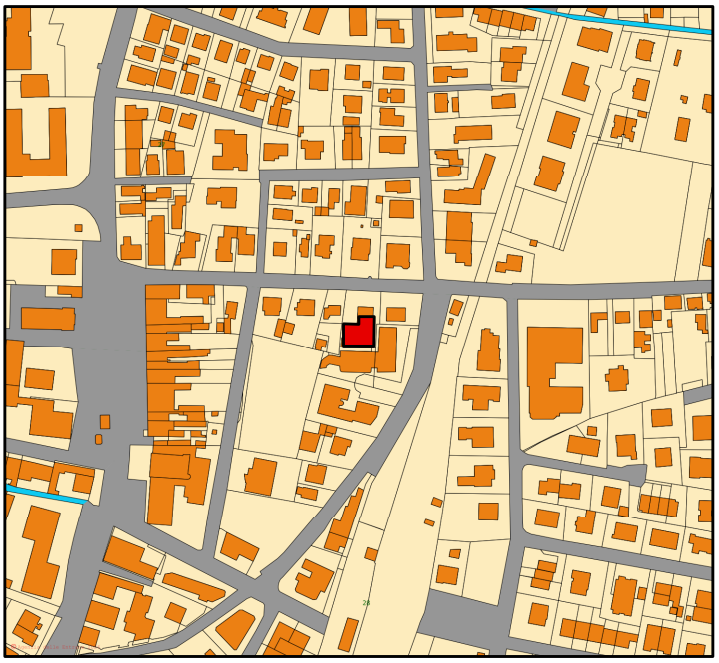

Servizio di consultazione della cartografia catastale WMS - scala 1:5.000

Unione Terra di Mezzo

Piano Urbanistico Generale

Schedatura degli edifici dismessi e sottoutilizzati

Scheda 74

Comune

Bagnolo in Piano

Tipologia fabbricato esistente

Edifici di interesse storico - testimoniale

Intervento

Edifici da assoggettare a ristrutturazione edilizia con vincolo parziale

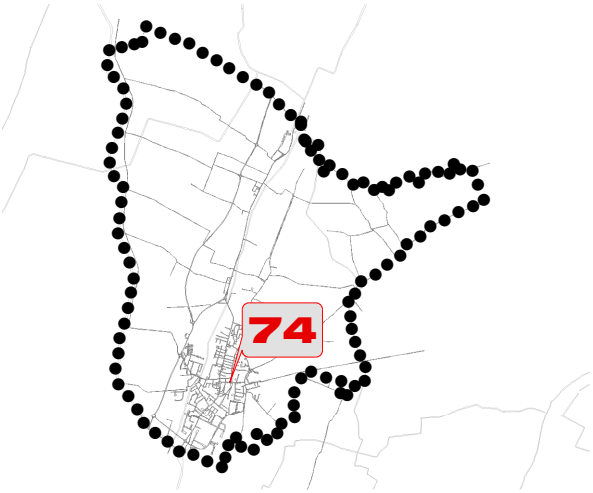



Foto aerea Google Maps - scala 1:5.000



Servizio di consultazione della cartografia catastale WMS - scala 1:5.000

Unione Terra di Mezzo

Piano Urbanistico Generale

Schedatura degli edifici dismessi e sottoutilizzati

Scheda 75

Comune

Bagnolo in Piano

Tipologia fabbricato esistente

Edifici di interesse storico - testimoniale

Intervento

Edifici da assoggettare a ristrutturazione edilizia con vincolo parziale

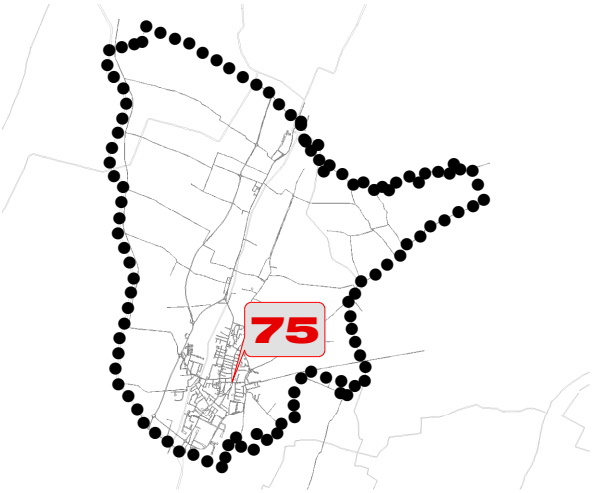



Foto aerea Google Maps - scala 1:5.000



Servizio di consultazione della cartografia catastale WMS - scala 1:5.000

Unione Terra di Mezzo

Piano Urbanistico Generale

Schedatura degli edifici dismessi e sottoutilizzati

Scheda 76

Comune

Bagnolo in Piano

Tipologia fabbricato esistente

Edifici di interesse storico - testimoniale

Intervento

Edifici da assoggettare a ristrutturazione edilizia con vincolo parziale

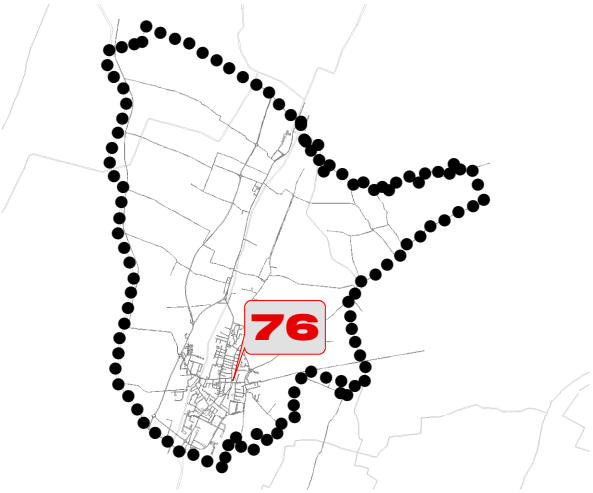



Foto aerea Google Maps - scala 1:5.000



Servizio di consultazione della cartografia catastale WMS - scala 1:5.000

Unione Terra di Mezzo

Piano Urbanistico Generale

Schedatura degli edifici dismessi e sottoutilizzati

Scheda 77

Comune

Bagnolo in Piano

Tipologia fabbricato esistente

Edifici di interesse storico - testimoniale

Intervento

Edifici da assoggettare a ristrutturazione edilizia con vincolo parziale

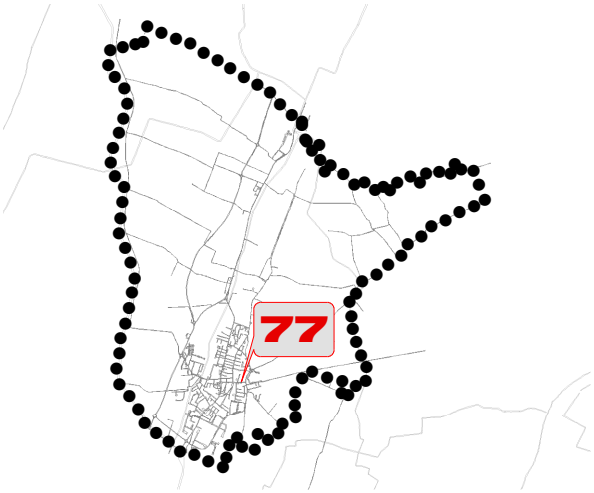



Foto aerea Google Maps - scala 1:5.000

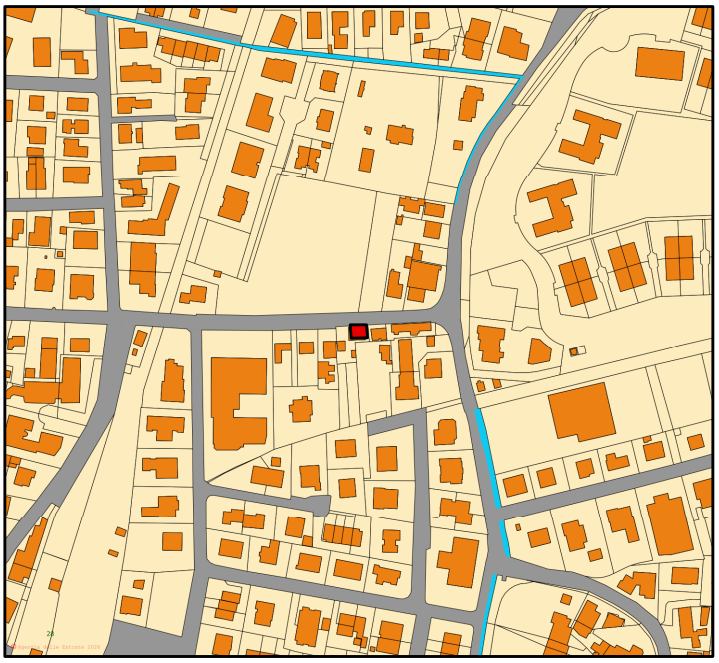

Servizio di consultazione della cartografia catastale WMS - scala 1:5.000

Unione Terra di Mezzo

Piano Urbanistico Generale

Schedatura degli edifici dismessi e sottoutilizzati

Scheda 78

Comune

Bagnolo in Piano

Tipologia fabbricato esistente

Edifici di interesse storico - testimoniale

Intervento

Edifici da assoggettare a ristrutturazione edilizia con vincolo parziale

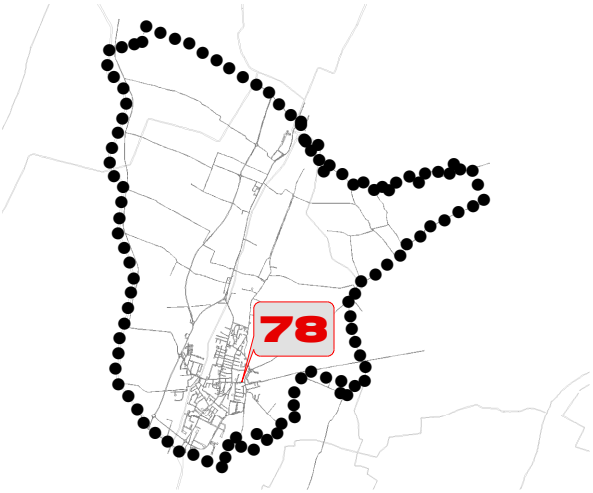



Foto aerea Google Maps - scala 1:5.000



Servizio di consultazione della cartografia catastale WMS - scala 1:5.000

Unione Terra di Mezzo

Piano Urbanistico Generale

Schedatura degli edifici dismessi e sottoutilizzati

Scheda 79

Comune

Bagnolo in Piano

Tipologia fabbricato esistente

Edifici di interesse storico - testimoniale

Intervento

Edifici da assoggettare a ristrutturazione edilizia con vincolo parziale

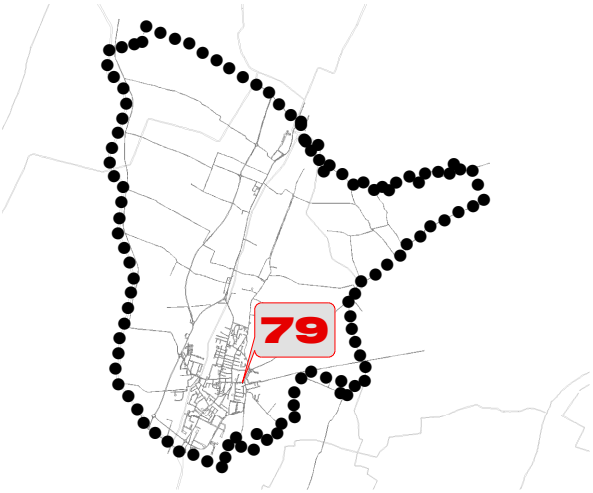



Foto aerea Google Maps - scala 1:5.000

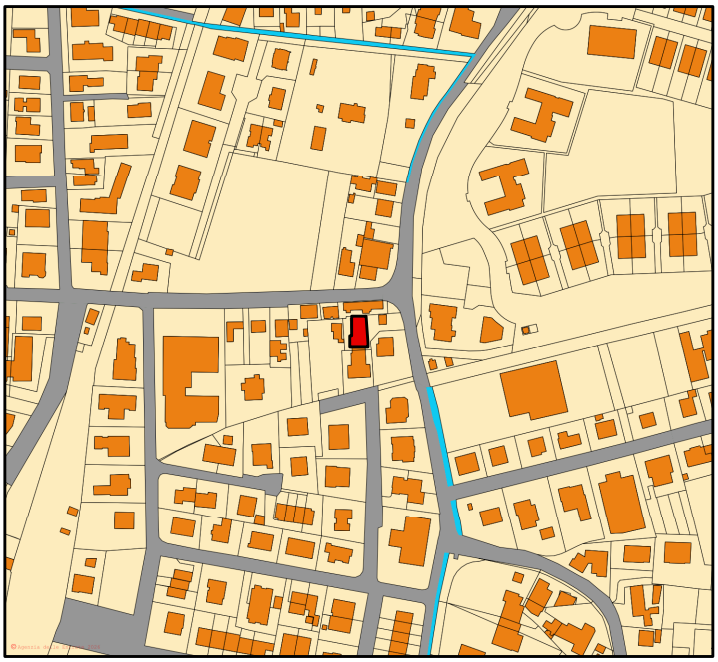

Servizio di consultazione della cartografia catastale WMS - scala 1:5.000

Unione Terra di Mezzo

Piano Urbanistico Generale

Schedatura degli edifici dismessi e sottoutilizzati

Scheda 80

Comune

Bagnolo in Piano

Tipologia fabbricato esistente

Edifici di interesse storico - testimoniale

Intervento

Edifici da assoggettare a ristrutturazione edilizia con vincolo parziale

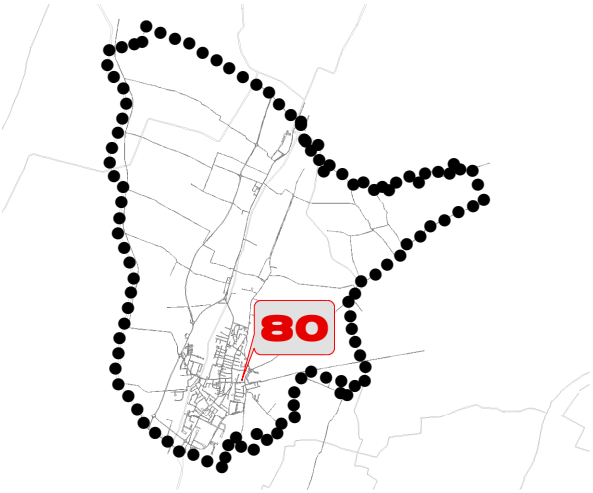



Foto aerea Google Maps - scala 1:5.000



Servizio di consultazione della cartografia catastale WMS - scala 1:5.000

Unione Terra di Mezzo

Piano Urbanistico Generale

Schedatura degli edifici dismessi e sottoutilizzati

Scheda 81

Comune

Bagnolo in Piano

Tipologia fabbricato esistente

Edifici di interesse storico - testimoniale

Intervento

Edifici da assoggettare a ristrutturazione edilizia con vincolo parziale

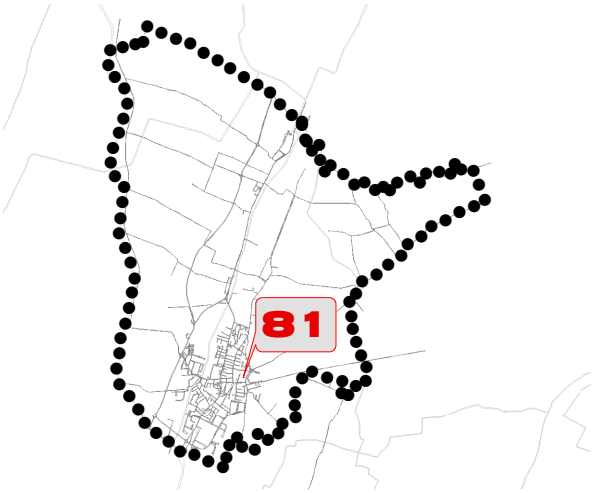



Foto aerea Google Maps - scala 1:5.000

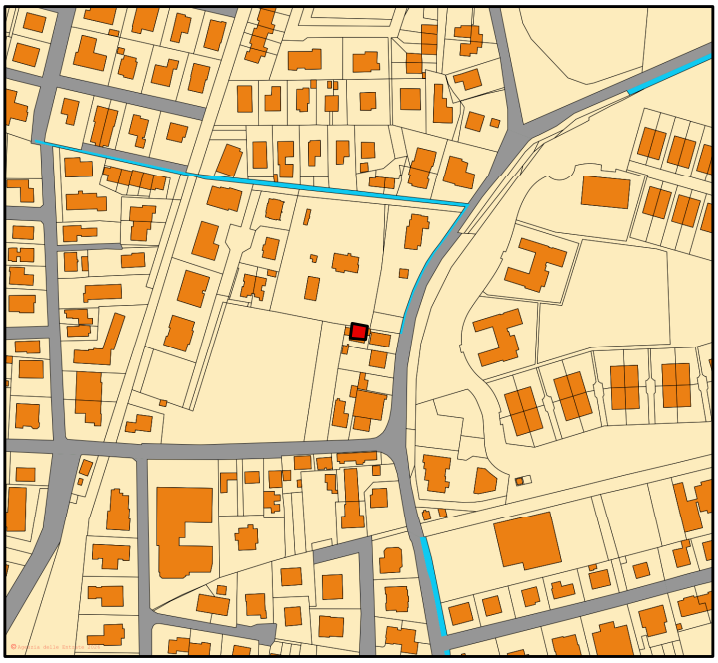

Servizio di consultazione della cartografia catastale WMS - scala 1:5.000

Unione Terra di Mezzo

Piano Urbanistico Generale

Schedatura degli edifici dismessi e sottoutilizzati

Scheda 82

Comune

Bagnolo in Piano

Tipologia fabbricato esistente

Edifici di interesse storico - testimoniale

Intervento

Edifici da assoggettare a ristrutturazione edilizia con vincolo parziale

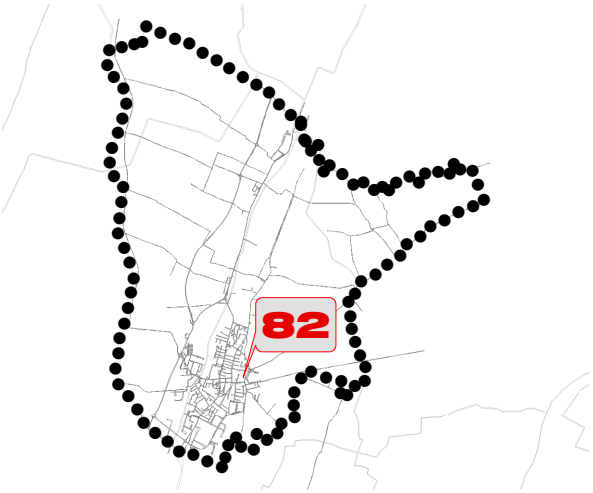



Foto aerea Google Maps - scala 1:5.000



Servizio di consultazione della cartografia catastale WMS - scala 1:5.000

Unione Terra di Mezzo

Piano Urbanistico Generale

Schedatura degli edifici dismessi e sottoutilizzati

Scheda 83

Comune

Bagnolo in Piano

Tipologia fabbricato esistente

Edifici di interesse storico - testimoniale

Intervento

Edifici da assoggettare a ristrutturazione edilizia con vincolo parziale

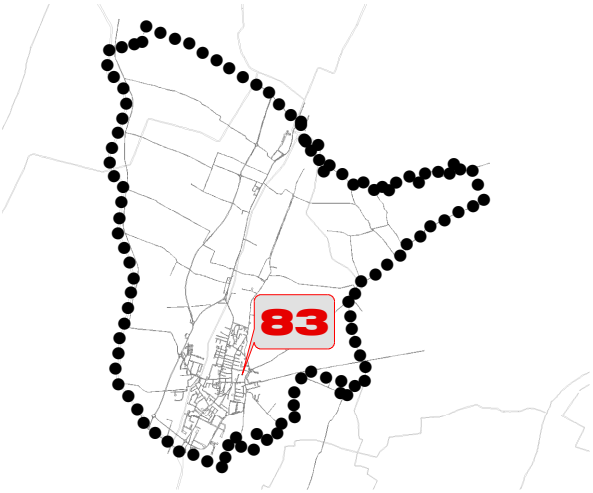



Foto aerea Google Maps - scala 1:5.000

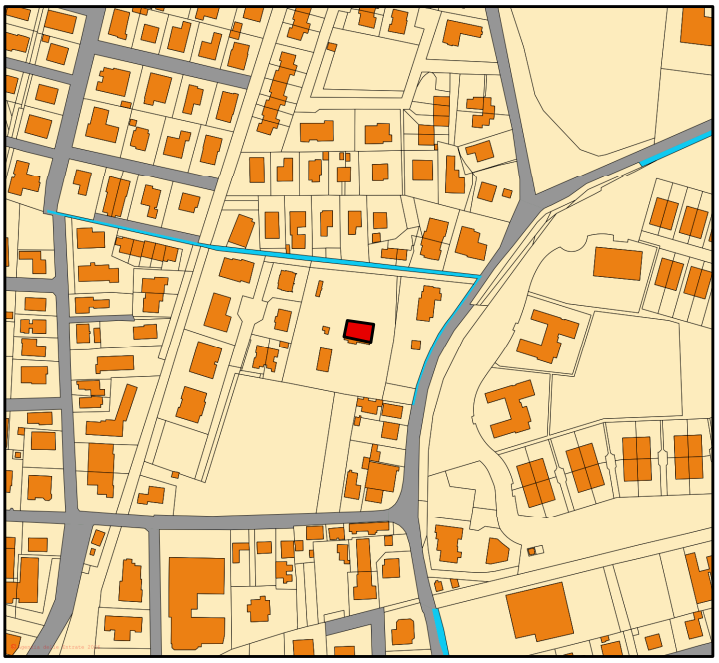

Servizio di consultazione della cartografia catastale WMS - scala 1:5.000

Unione Terra di Mezzo

Piano Urbanistico Generale

Schedatura degli edifici dismessi e sottoutilizzati

Scheda 84

Comune

Bagnolo in Piano

Tipologia fabbricato esistente

Edifici di interesse storico - testimoniale

Intervento

Edifici da assoggettare a ristrutturazione edilizia con vincolo parziale

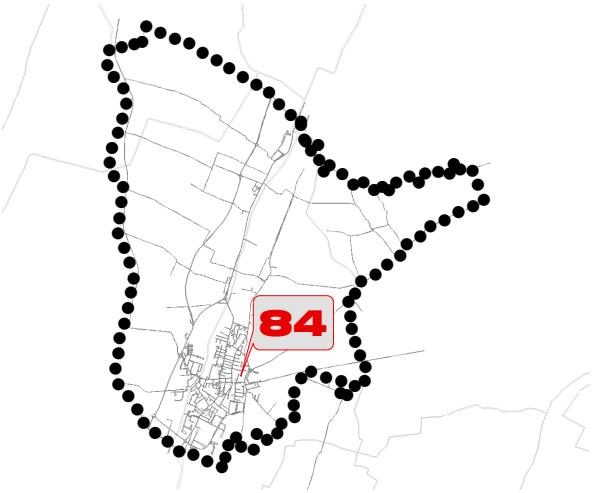



Foto aerea Google Maps - scala 1:5.000

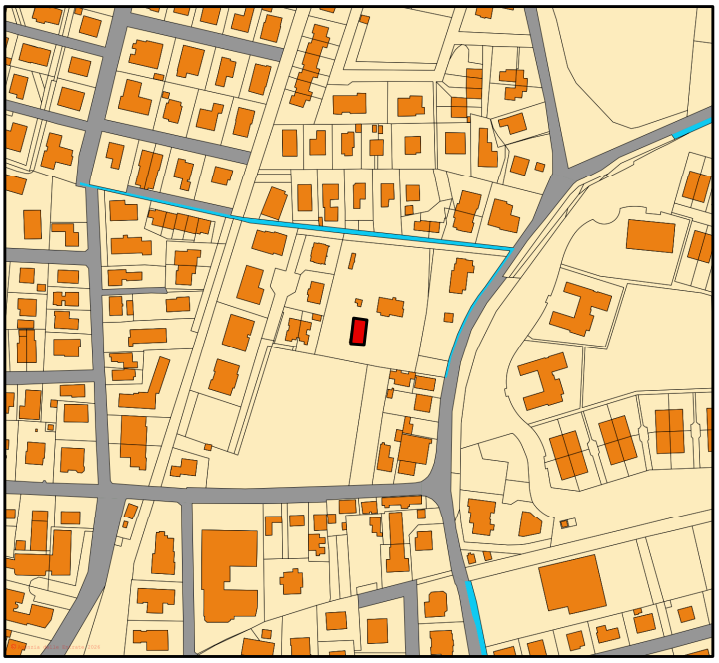

Servizio di consultazione della cartografia catastale WMS - scala 1:5.000

Unione Terra di Mezzo

Piano Urbanistico Generale

Schedatura degli edifici dismessi e sottoutilizzati

Scheda 85

Comune

Bagnolo in Piano

Tipologia fabbricato esistente

Edifici di interesse storico - testimoniale

Intervento

Edifici da assoggettare a ristrutturazione edilizia con vincolo parziale

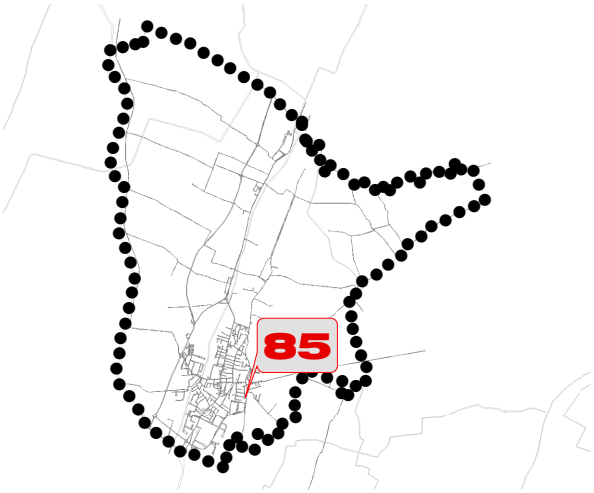



Foto aerea Google Maps - scala 1:5.000

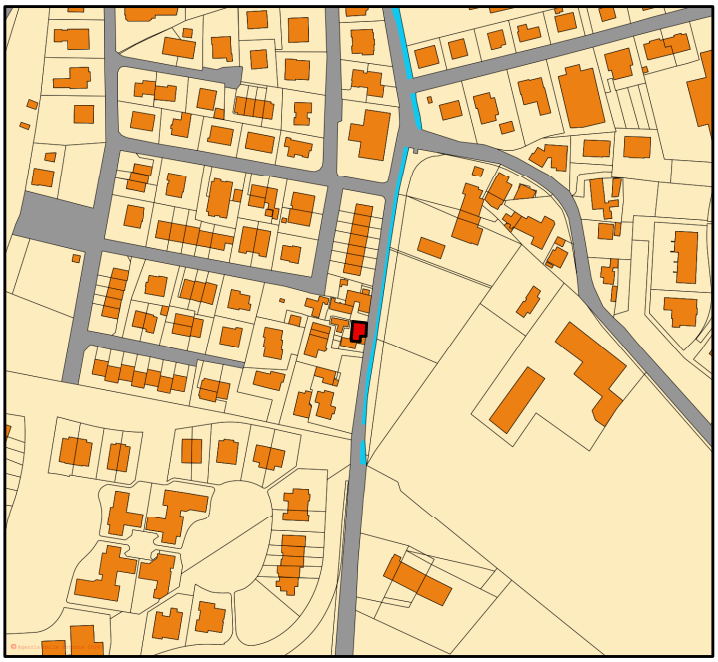

Servizio di consultazione della cartografia catastale WMS - scala 1:5.000

Unione Terra di Mezzo

Piano Urbanistico Generale

Schedatura degli edifici dismessi e sottoutilizzati

Scheda 86

Comune

Bagnolo in Piano

Tipologia fabbricato esistente

Edifici di interesse storico - testimoniale

Intervento

Edifici da assoggettare a ristrutturazione edilizia con vincolo parziale

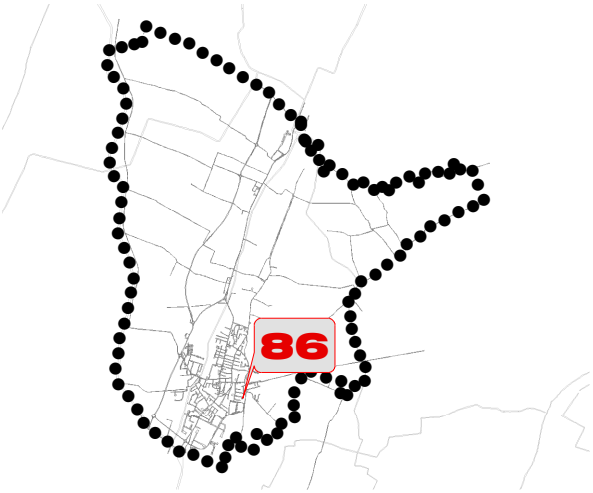



Foto aerea Google Maps - scala 1:5.000

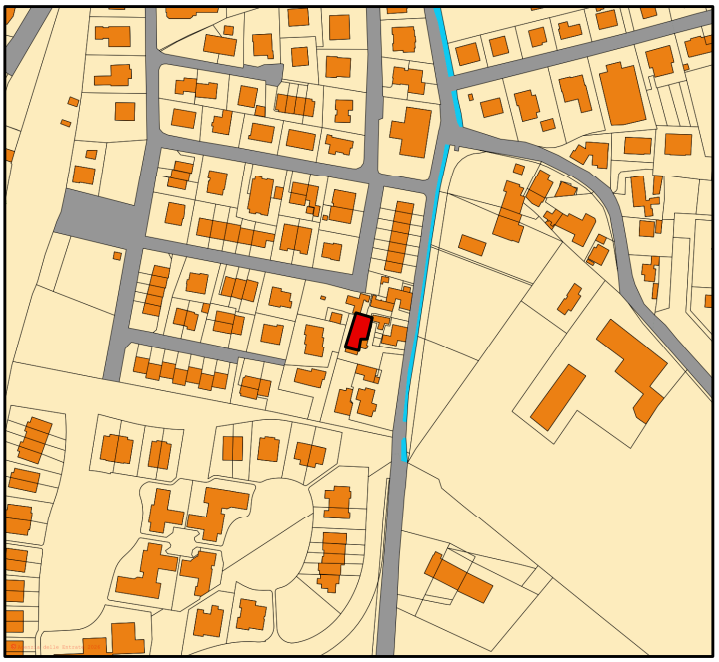

Servizio di consultazione della cartografia catastale WMS - scala 1:5.000

Unione Terra di Mezzo

Piano Urbanistico Generale

Schedatura degli edifici dismessi e sottoutilizzati

Scheda 87

Comune

Bagnolo in Piano

Tipologia fabbricato esistente

Edifici di interesse storico - testimoniale

Intervento

Edifici da assoggettare a ristrutturazione edilizia con vincolo parziale





Foto aerea Google Maps - scala 1:5.000



Servizio di consultazione della cartografia catastale WMS - scala 1:5.000

Unione Terra di Mezzo

Piano Urbanistico Generale

Schedatura degli edifici dismessi e sottoutilizzati

Scheda 88

Comune

Bagnolo in Piano

Tipologia fabbricato esistente

Edifici di interesse storico - testimoniale

Intervento

Edifici da assoggettare a ristrutturazione edilizia con vincolo parziale

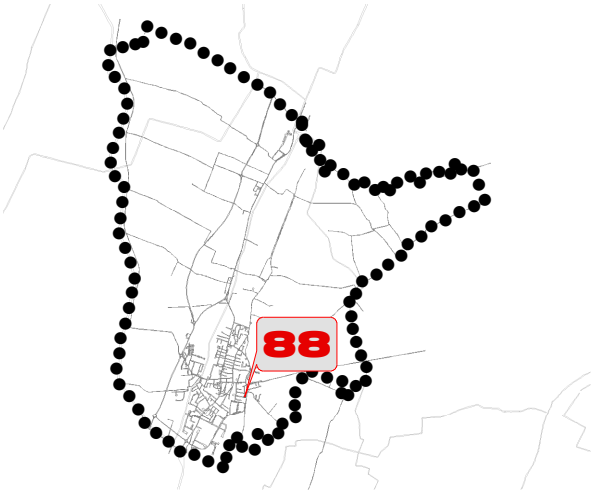



Foto aerea Google Maps - scala 1:5.000

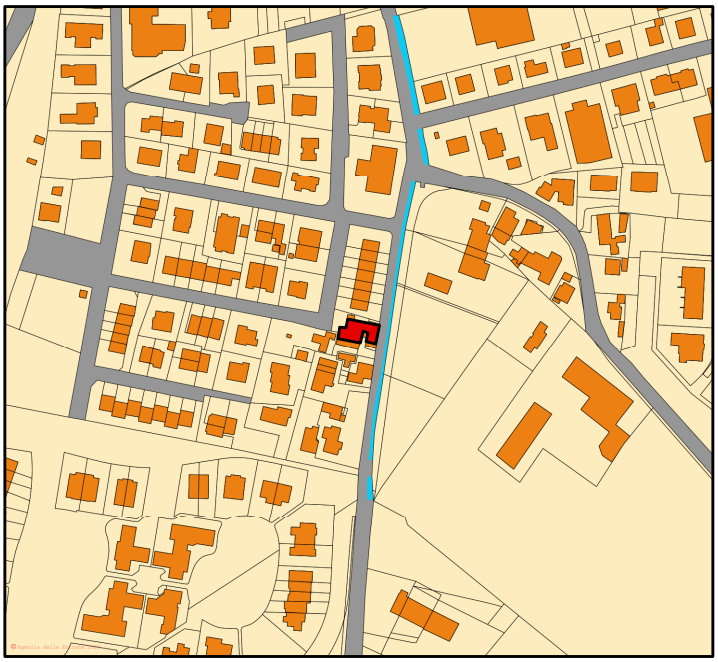

Servizio di consultazione della cartografia catastale WMS - scala 1:5.000

Unione Terra di Mezzo

Piano Urbanistico Generale

Schedatura degli edifici dismessi e sottoutilizzati

Scheda 89

Comune

Bagnolo in Piano

Tipologia fabbricato esistente

Edifici di interesse storico - testimoniale

Intervento

Edifici da assoggettare a ristrutturazione edilizia con vincolo parziale

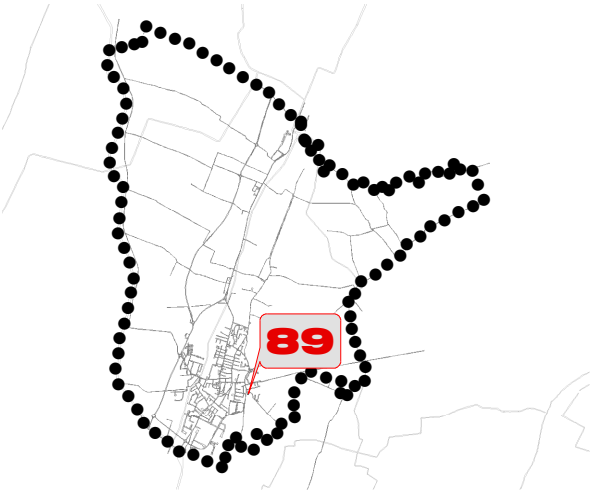



Foto aerea Google Maps - scala 1:5.000

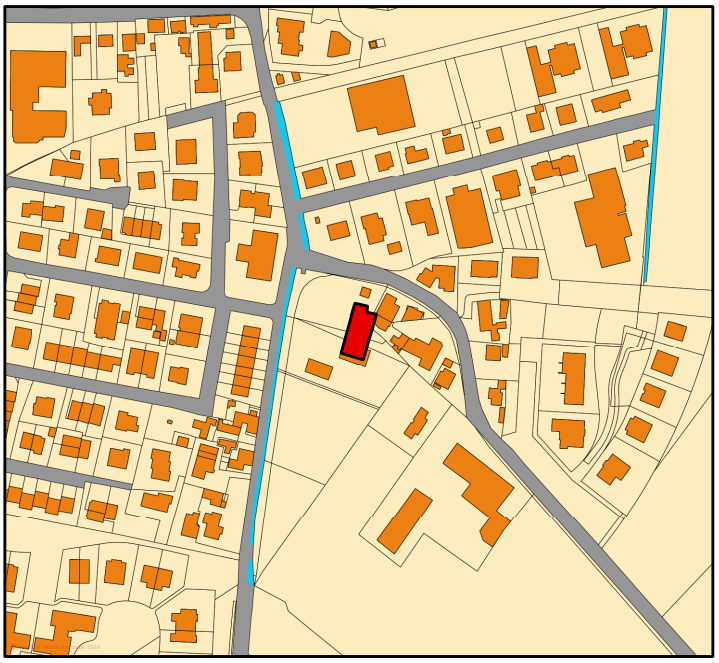

Servizio di consultazione della cartografia catastale WMS - scala 1:5.000

Unione Terra di Mezzo

Piano Urbanistico Generale

Schedatura degli edifici dismessi e sottoutilizzati

Scheda 90

Comune

Bagnolo in Piano

Tipologia fabbricato esistente

Edifici di interesse storico - testimoniale

Intervento

Edifici da assoggettare a ristrutturazione edilizia con vincolo parziale

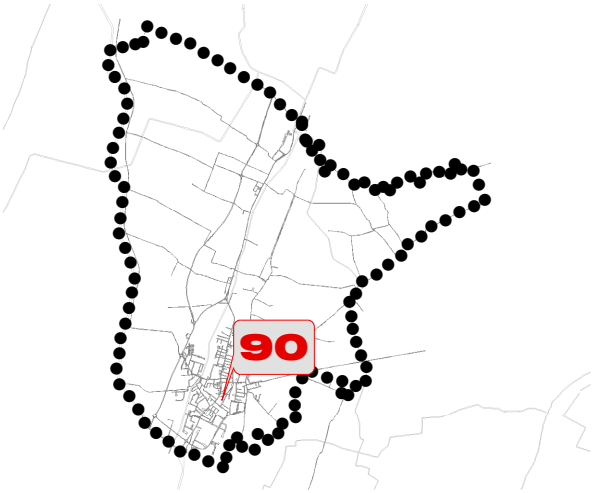



Foto aerea Google Maps - scala 1:5.000

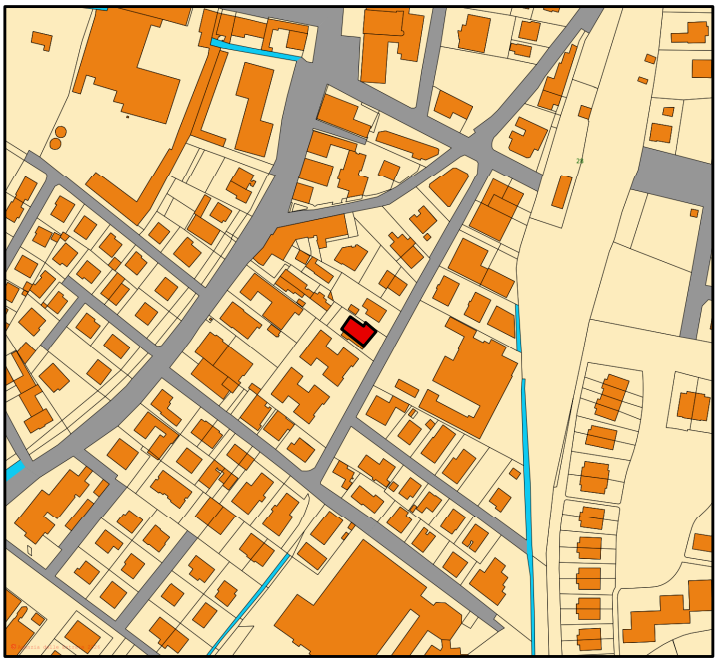

Servizio di consultazione della cartografia catastale WMS - scala 1:5.000

Unione Terra di Mezzo

Piano Urbanistico Generale

Schedatura degli edifici dismessi e sottoutilizzati

Scheda 91

Comune

Bagnolo in Piano

Tipologia fabbricato esistente

Edifici di interesse storico - testimoniale

Intervento

Edifici da assoggettare a ristrutturazione edilizia con vincolo parziale

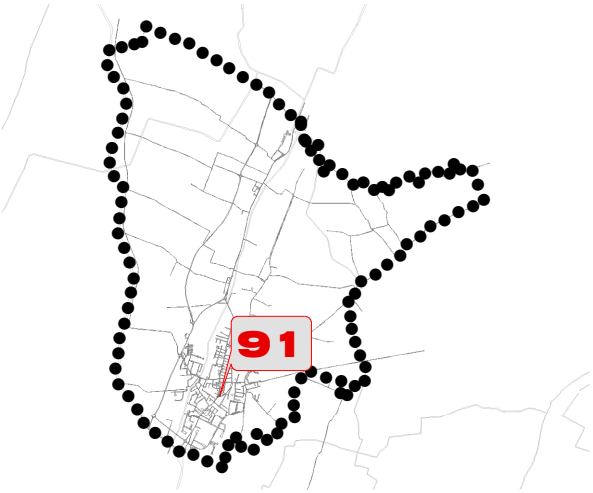



Foto aerea Google Maps - scala 1:5.000

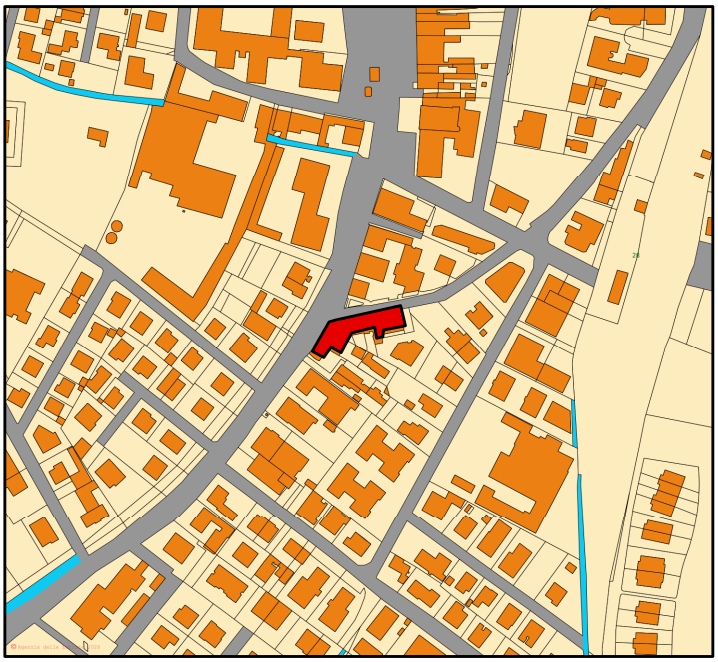

Servizio di consultazione della cartografia catastale WMS - scala 1:5.000

Unione Terra di Mezzo

Piano Urbanistico Generale

Schedatura degli edifici dismessi e sottoutilizzati

Scheda 92

Comune

Bagnolo in Piano

Tipologia fabbricato esistente

Edifici di interesse storico - testimoniale

Intervento

Edifici da assoggettare a ristrutturazione edilizia con vincolo parziale





Foto aerea Google Maps - scala 1:5.000



Servizio di consultazione della cartografia catastale WMS - scala 1:5.000

Unione Terra di Mezzo

Piano Urbanistico Generale

Schedatura degli edifici dismessi e sottoutilizzati

Scheda 93

Comune

Bagnolo in Piano

Tipologia fabbricato esistente

Edifici di interesse storico - testimoniale

Intervento

Edifici da assoggettare a ristrutturazione edilizia con vincolo parziale

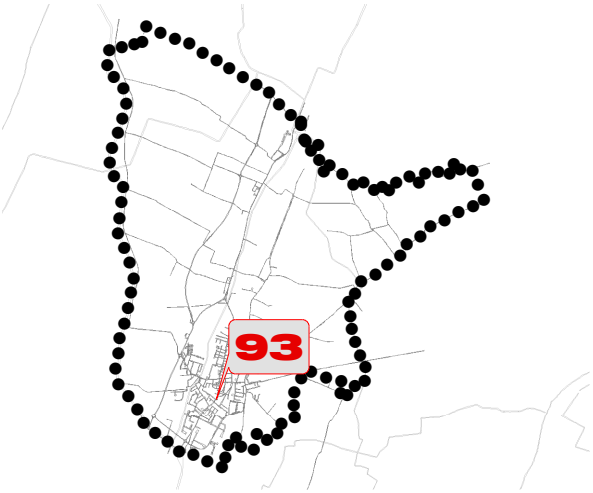



Foto aerea Google Maps - scala 1:5.000

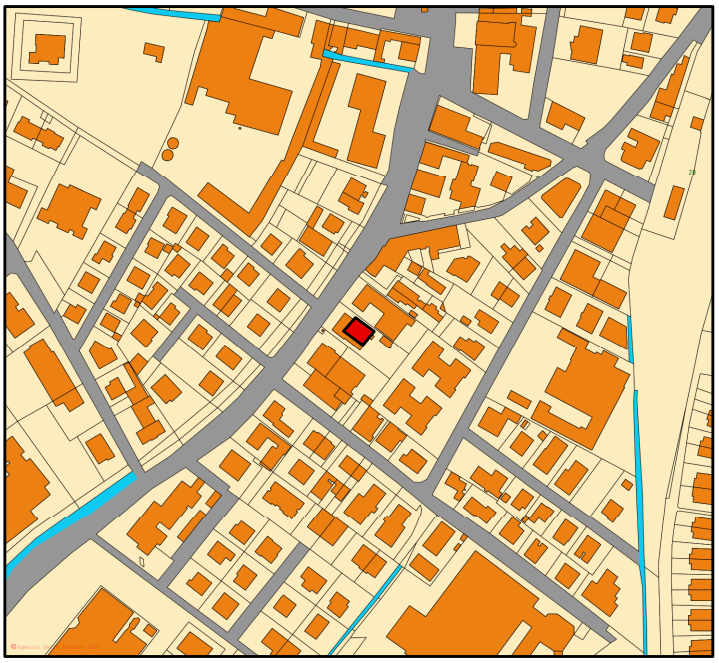

Servizio di consultazione della cartografia catastale WMS - scala 1:5.000

Unione Terra di Mezzo

Piano Urbanistico Generale

Schedatura degli edifici dismessi e sottoutilizzati

Scheda 94

Comune

Bagnolo in Piano

Tipologia fabbricato esistente

Edifici di interesse storico - testimoniale

Intervento

Edifici da assoggettare a ristrutturazione edilizia con vincolo parziale

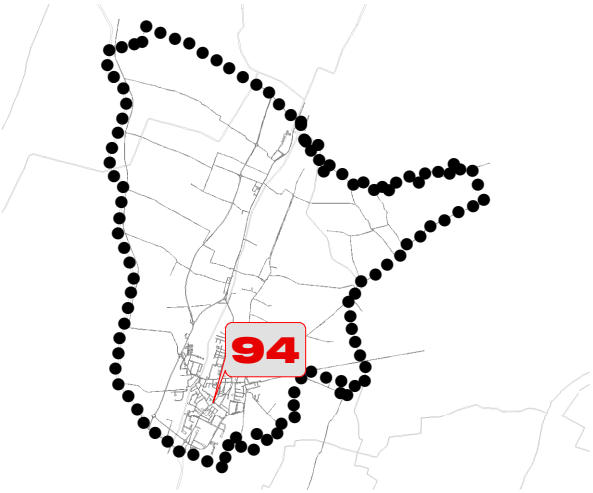



Foto aerea Google Maps - scala 1:5.000



Servizio di consultazione della cartografia catastale WMS - scala 1:5.000

Unione Terra di Mezzo

Piano Urbanistico Generale

Schedatura degli edifici dismessi e sottoutilizzati

Scheda 95

Comune

Bagnolo in Piano

Tipologia fabbricato esistente

Edifici di interesse storico - testimoniale

Intervento

Edifici da assoggettare a ristrutturazione edilizia con vincolo parziale

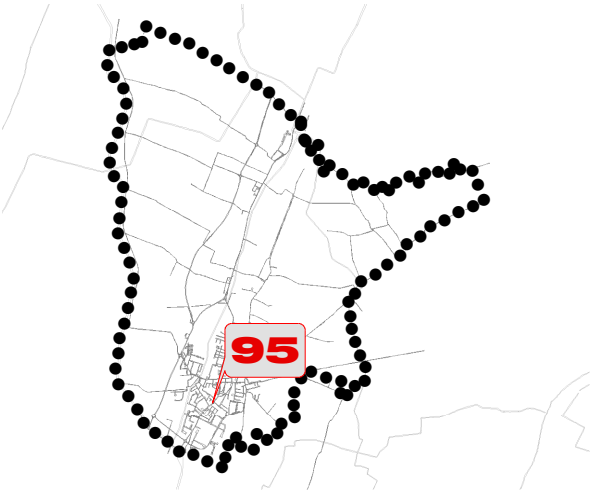



Foto aerea Google Maps - scala 1:5.000

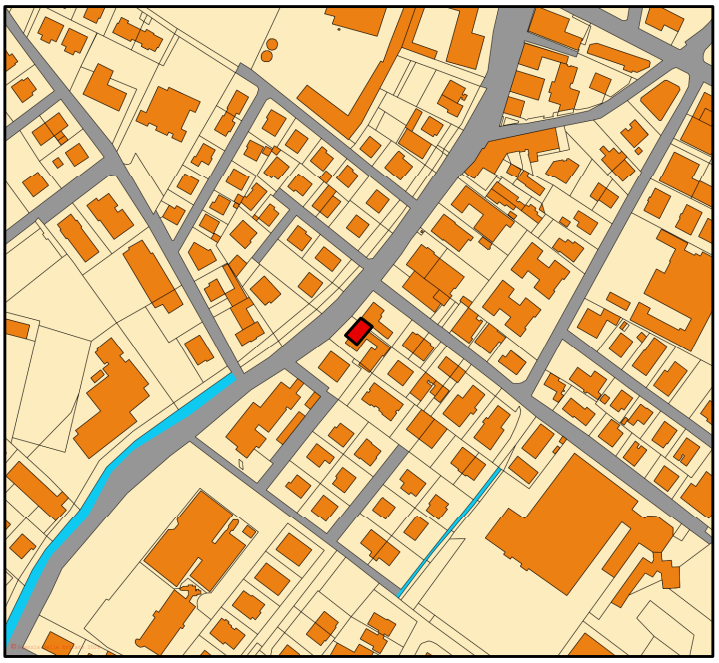

Servizio di consultazione della cartografia catastale WMS - scala 1:5.000

Unione Terra di Mezzo

Piano Urbanistico Generale

Schedatura degli edifici dismessi e sottoutilizzati

Scheda 96

Comune

Bagnolo in Piano

Tipologia fabbricato esistente

Edifici di interesse storico - testimoniale

Intervento

Edifici da assoggettare a ristrutturazione edilizia con vincolo parziale

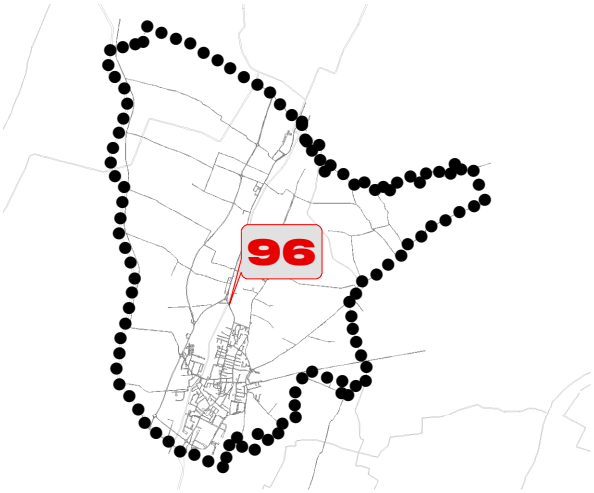



Foto aerea Google Maps - scala 1:5.000



Servizio di consultazione della cartografia catastale WMS - scala 1:5.000

Unione Terra di Mezzo

Piano Urbanistico Generale

Schedatura degli edifici dismessi e sottoutilizzati

Scheda 97

Comune

Bagnolo in Piano

Tipologia fabbricato esistente

Edifici di interesse storico - testimoniale

Intervento

Edifici da assoggettare a ristrutturazione edilizia con vincolo parziale





Foto aerea Google Maps - scala 1:5.000



Servizio di consultazione della cartografia catastale WMS - scala 1:5.000

Unione Terra di Mezzo

Piano Urbanistico Generale

Schedatura degli edifici dismessi e sottoutilizzati

Scheda 98

Comune

Bagnolo in Piano

Tipologia fabbricato esistente

Edifici di interesse storico - testimoniale

Intervento

Edifici da assoggettare a ristrutturazione edilizia con vincolo parziale

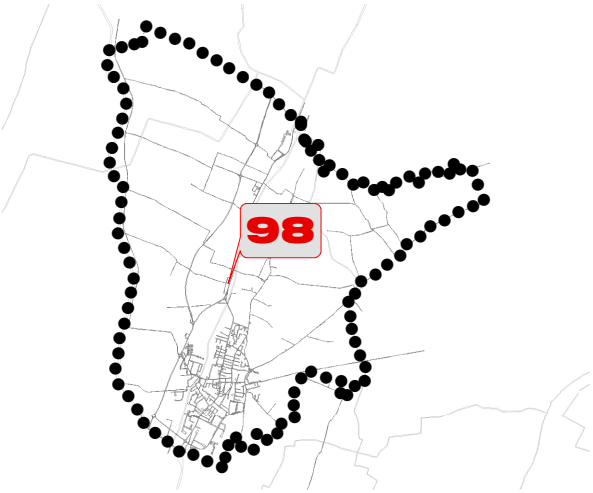



Foto aerea Google Maps - scala 1:5.000

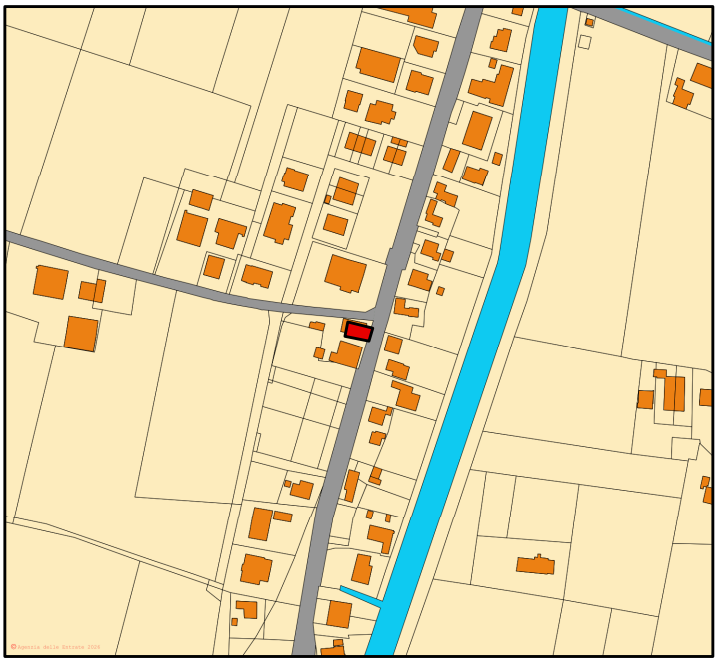

Servizio di consultazione della cartografia catastale WMS - scala 1:5.000

Unione Terra di Mezzo

Piano Urbanistico Generale

Schedatura degli edifici dismessi e sottoutilizzati

Scheda 99

Comune

Bagnolo in Piano

Tipologia fabbricato esistente

Edifici di interesse storico - testimoniale

Intervento

Edifici da assoggettare a ristrutturazione edilizia con vincolo parziale

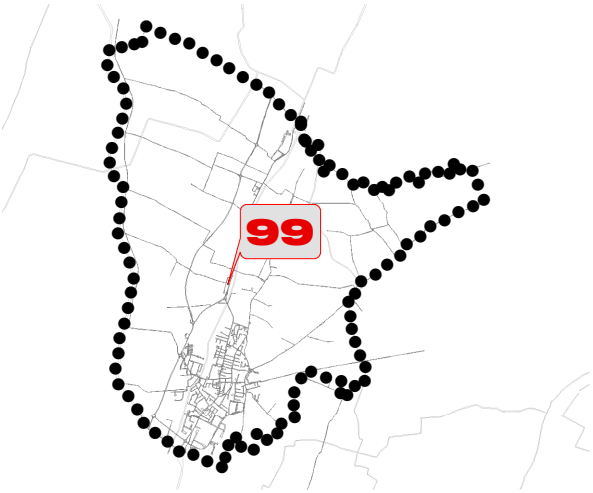



Foto aerea Google Maps - scala 1:5.000

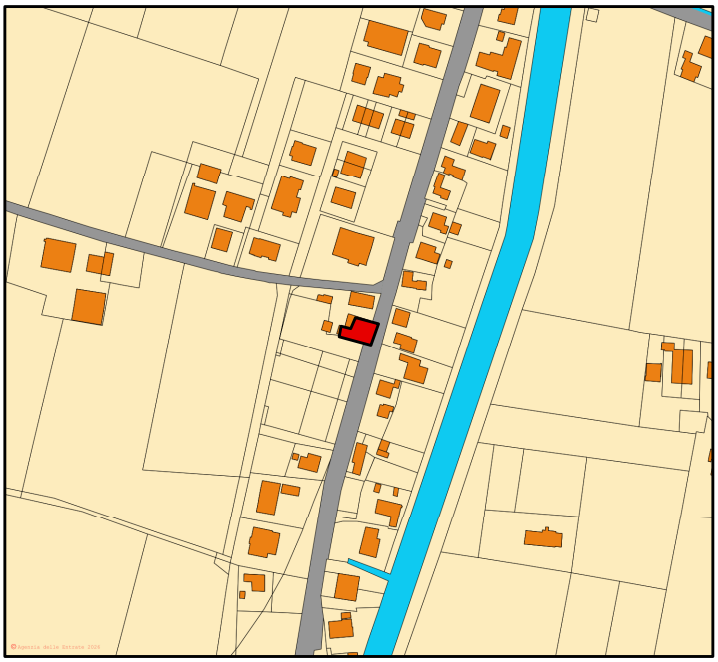

Servizio di consultazione della cartografia catastale WMS - scala 1:5.000

Unione Terra di Mezzo

Piano Urbanistico Generale

Schedatura degli edifici dismessi e sottoutilizzati

Scheda 100

Comune

Bagnolo in Piano

Tipologia fabbricato esistente

Edifici di interesse storico - testimoniale

Intervento

Edifici da assoggettare a ristrutturazione edilizia con vincolo parziale

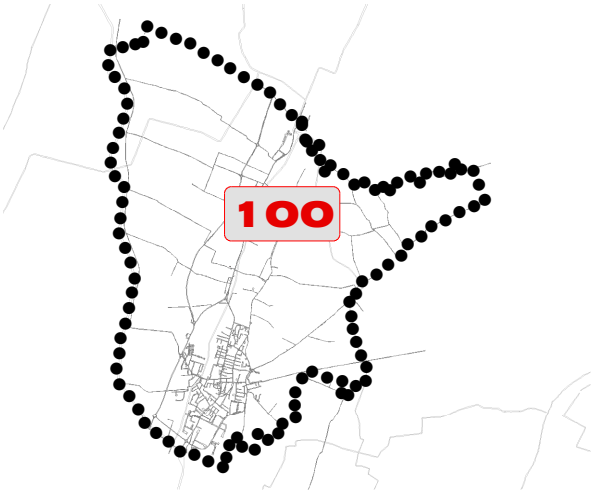



Foto aerea Google Maps - scala 1:5.000



Servizio di consultazione della cartografia catastale WMS - scala 1:5.000

Unione Terra di Mezzo

Piano Urbanistico Generale

Schedatura degli edifici dismessi e sottoutilizzati

Scheda 101

Comune

Bagnolo in Piano

Tipologia fabbricato esistente

Edifici di interesse storico - testimoniale

Intervento

Edifici da assoggettare a ristrutturazione edilizia con vincolo parziale

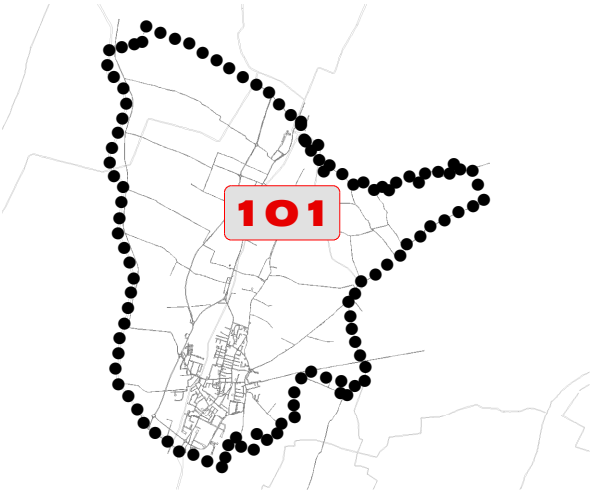



Foto aerea Google Maps - scala 1:5.000



Servizio di consultazione della cartografia catastale WMS - scala 1:5.000

Unione Terra di Mezzo

Piano Urbanistico Generale

Schedatura degli edifici dismessi e sottoutilizzati

Scheda 102

Comune

Bagnolo in Piano

Tipologia fabbricato esistente

Edifici di interesse storico - testimoniale

Intervento

Edifici da assoggettare a ristrutturazione edilizia con vincolo parziale

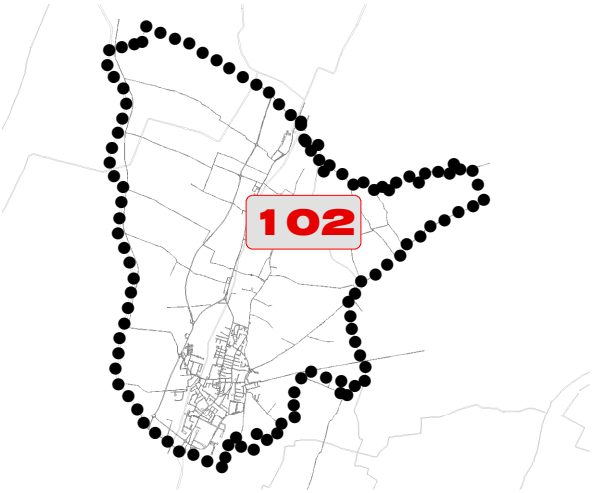



Foto aerea Google Maps - scala 1:5.000



Servizio di consultazione della cartografia catastale WMS - scala 1:5.000

Unione Terra di Mezzo

Piano Urbanistico Generale

Schedatura degli edifici dismessi e sottoutilizzati

Scheda 103

Comune

Bagnolo in Piano

Tipologia fabbricato esistente

Edifici di interesse storico - testimoniale

Intervento

Edifici da assoggettare a ristrutturazione edilizia con vincolo parziale

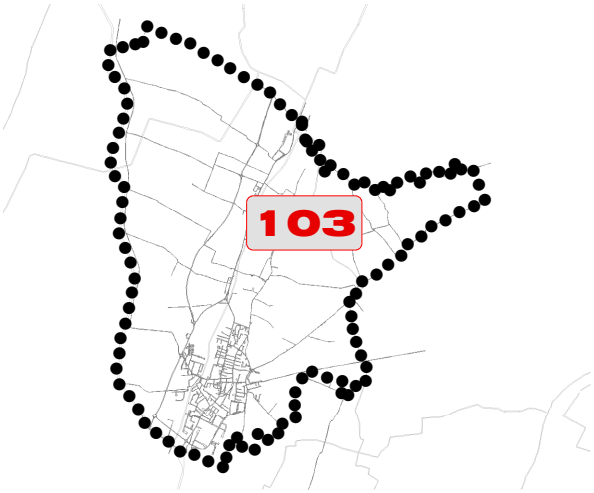



Foto aerea Google Maps - scala 1:5.000



Servizio di consultazione della cartografia catastale WMS - scala 1:5.000

Unione Terra di Mezzo

Piano Urbanistico Generale

Schedatura degli edifici dismessi e sottoutilizzati

Scheda 104

Comune

Bagnolo in Piano

Tipologia fabbricato esistente

Edifici di interesse storico - testimoniale

Intervento

Edifici da assoggettare a ristrutturazione edilizia con vincolo parziale

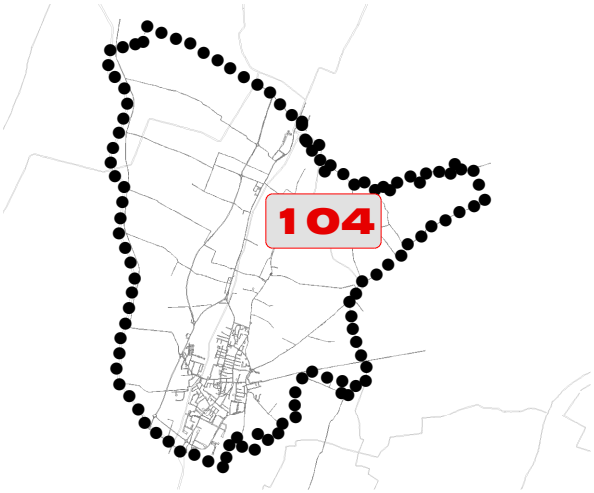



Foto aerea Google Maps - scala 1:5.000



Servizio di consultazione della cartografia catastale WMS - scala 1:5.000

Unione Terra di Mezzo

Piano Urbanistico Generale

Schedatura degli edifici dismessi e sottoutilizzati

Scheda 105

Comune

Bagnolo in Piano

Tipologia fabbricato esistente

Edifici di interesse storico - testimoniale

Intervento

Edifici da assoggettare a ristrutturazione edilizia con vincolo parziale

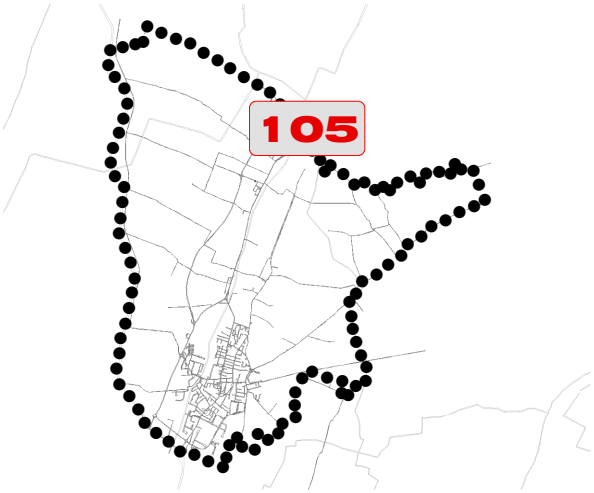



Foto aerea Google Maps - scala 1:5.000

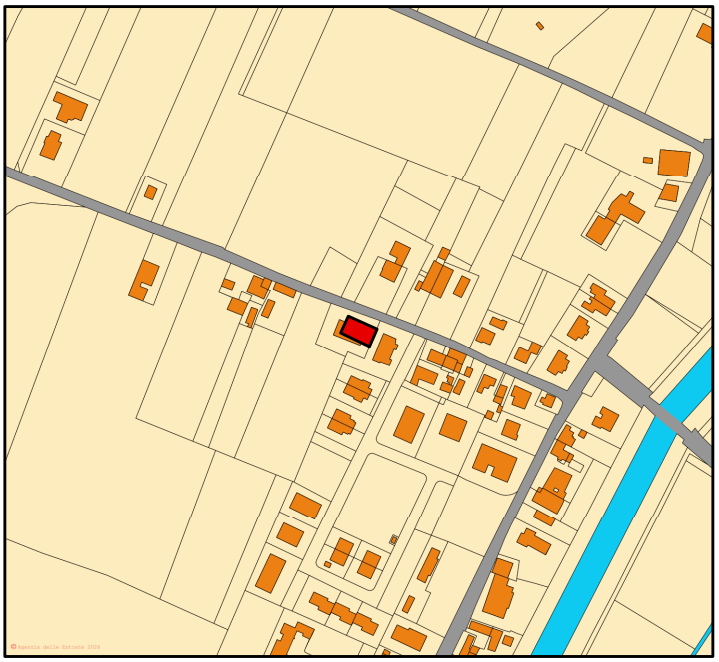

Servizio di consultazione della cartografia catastale WMS - scala 1:5.000

Unione Terra di Mezzo

Piano Urbanistico Generale

Schedatura degli edifici dismessi e sottoutilizzati

Scheda 106

Comune

Bagnolo in Piano

Tipologia fabbricato esistente

Edifici di interesse storico - testimoniale

Intervento

Edifici da assoggettare a ristrutturazione edilizia con vincolo parziale

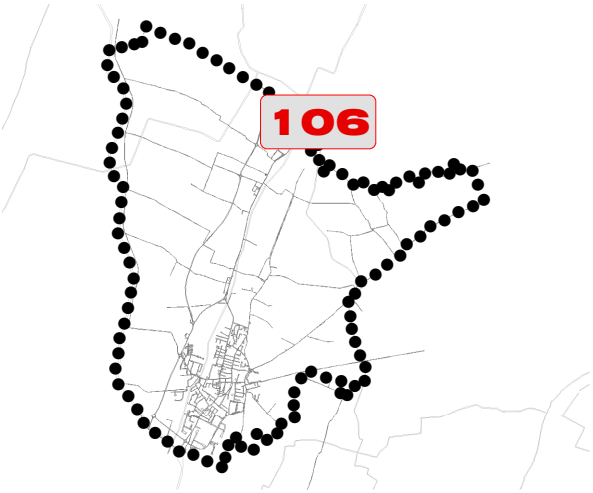



Foto aerea Google Maps - scala 1:5.000

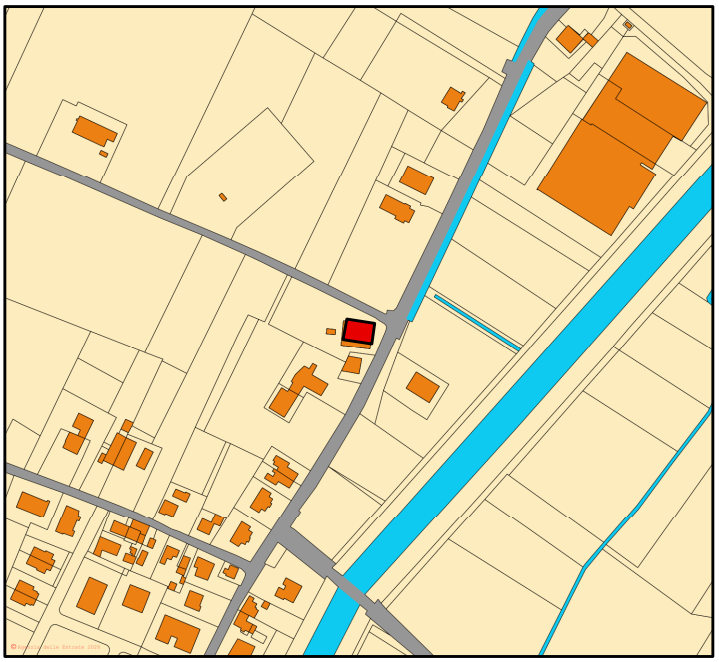

Servizio di consultazione della cartografia catastale WMS - scala 1:5.000

Unione Terra di Mezzo

Piano Urbanistico Generale

Schedatura degli edifici dismessi e sottoutilizzati

Scheda 107

Comune

Bagnolo in Piano

Tipologia fabbricato esistente

Edifici di interesse storico - testimoniale

Intervento

Edifici da assoggettare a ristrutturazione edilizia con vincolo parziale

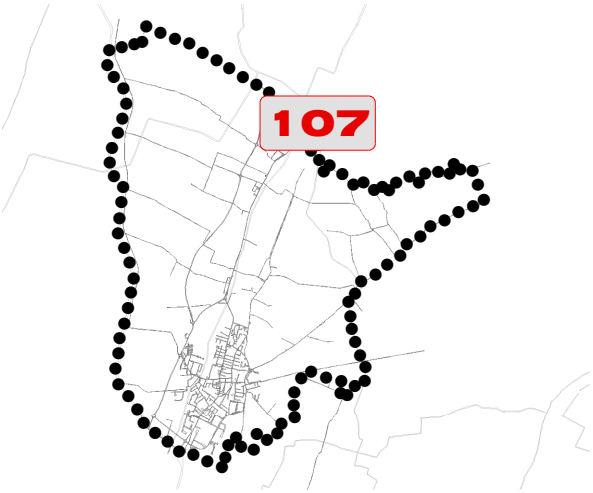



Foto aerea Google Maps - scala 1:5.000

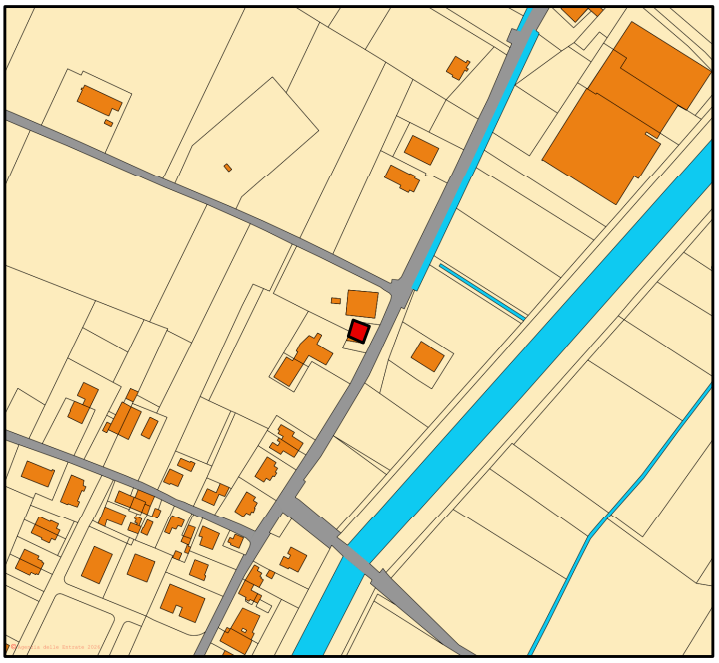

Servizio di consultazione della cartografia catastale WMS - scala 1:5.000

Unione Terra di Mezzo

Piano Urbanistico Generale

Schedatura degli edifici dismessi e sottoutilizzati

Scheda 108

Comune

Bagnolo in Piano

Tipologia fabbricato esistente

Edifici di interesse storico - testimoniale

Intervento

Edifici da assoggettare a ristrutturazione edilizia con vincolo parziale

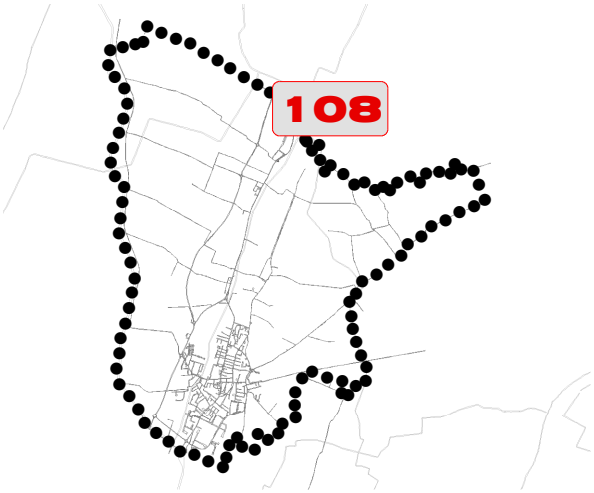



Foto aerea Google Maps - scala 1:5.000

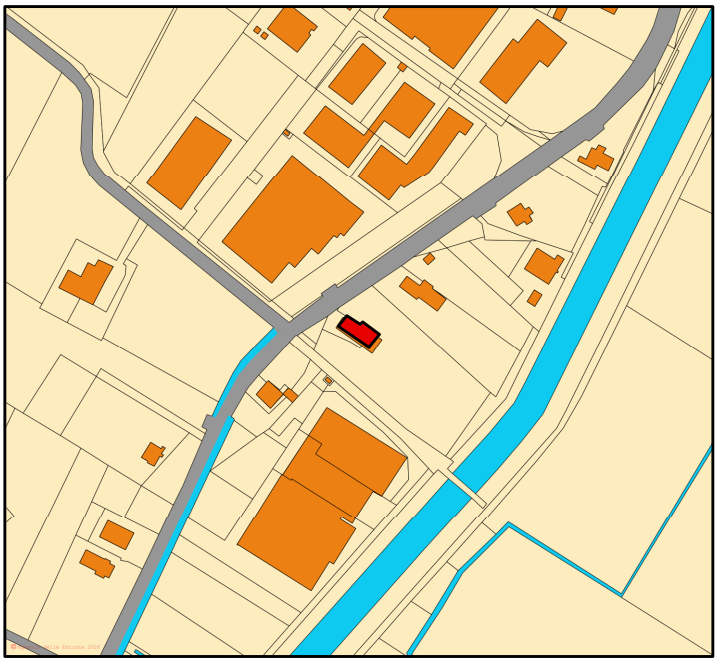

Servizio di consultazione della cartografia catastale WMS - scala 1:5.000

Unione Terra di Mezzo

Piano Urbanistico Generale

Schedatura degli edifici dismessi e sottoutilizzati

Scheda 109

Comune

Bagnolo in Piano

Tipologia fabbricato esistente

Edifici di interesse storico - testimoniale

Intervento

Edifici da assoggettare a ristrutturazione edilizia con vincolo parziale

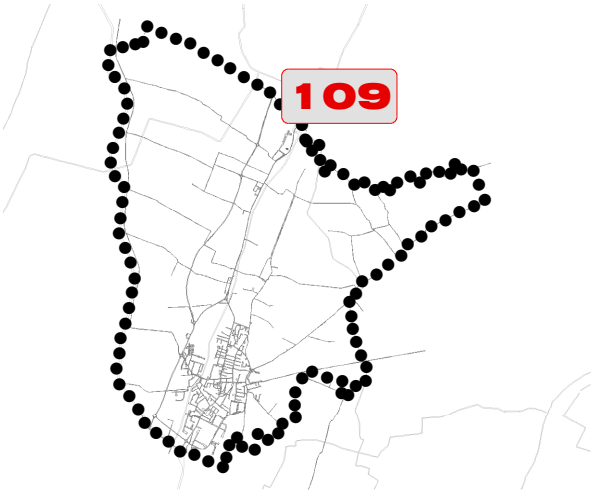



Foto aerea Google Maps - scala 1:5.000

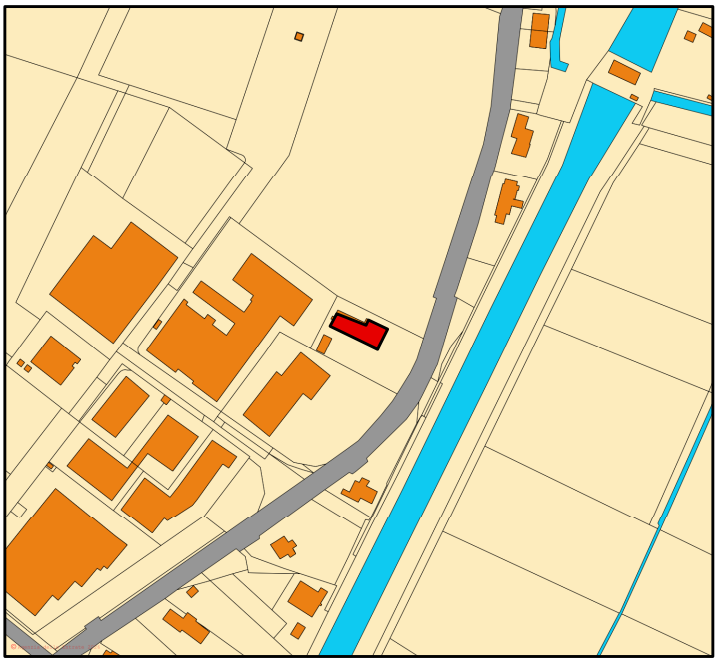

Servizio di consultazione della cartografia catastale WMS - scala 1:5.000

Unione Terra di Mezzo

Piano Urbanistico Generale

Schedatura degli edifici dismessi e sottoutilizzati

Scheda 110

Comune

Bagnolo in Piano

Tipologia fabbricato esistente

Edifici di interesse storico - testimoniale

Intervento

Edifici da assoggettare a ristrutturazione edilizia con vincolo parziale

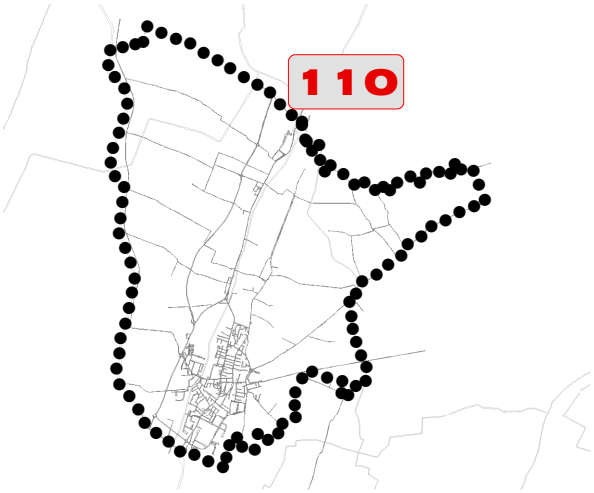



Foto aerea Google Maps - scala 1:5.000

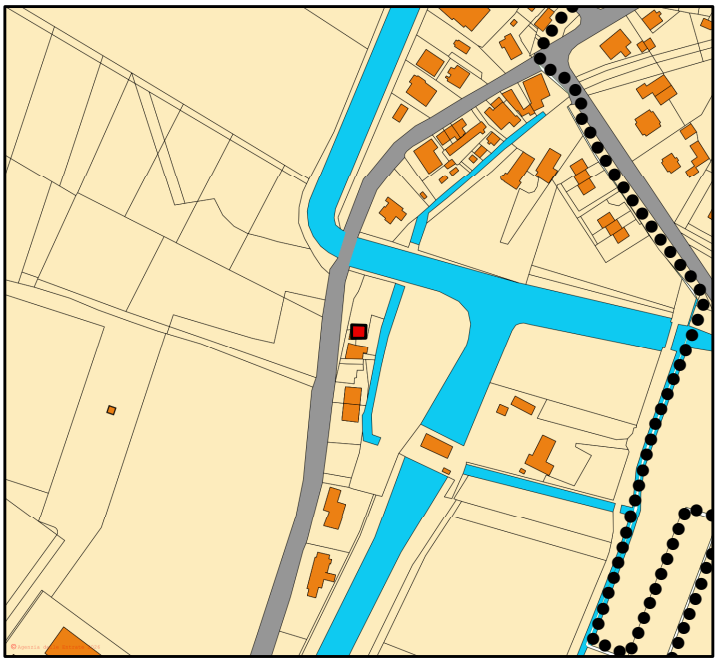

Servizio di consultazione della cartografia catastale WMS - scala 1:5.000

Unione Terra di Mezzo

Piano Urbanistico Generale

Schedatura degli edifici dismessi e sottoutilizzati

Scheda 111

Comune

Bagnolo in Piano

Tipologia fabbricato esistente

Edifici di interesse storico - testimoniale

Intervento

Edifici da assoggettare a ristrutturazione edilizia con vincolo parziale

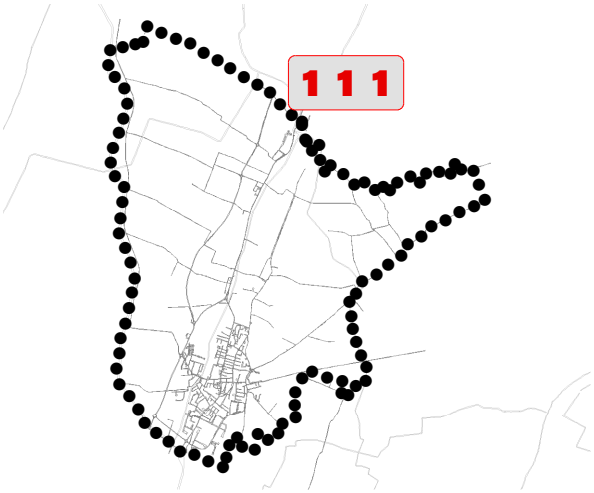

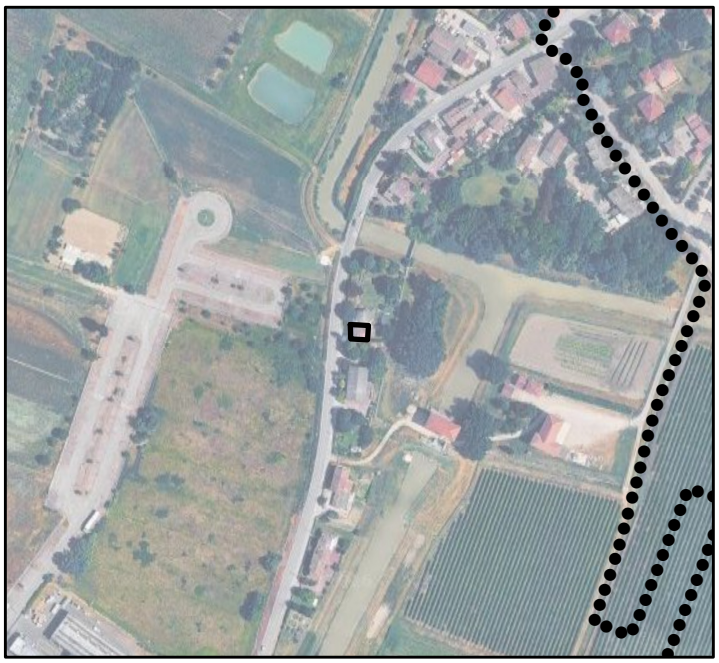

Foto aerea Google Maps - scala 1:5.000

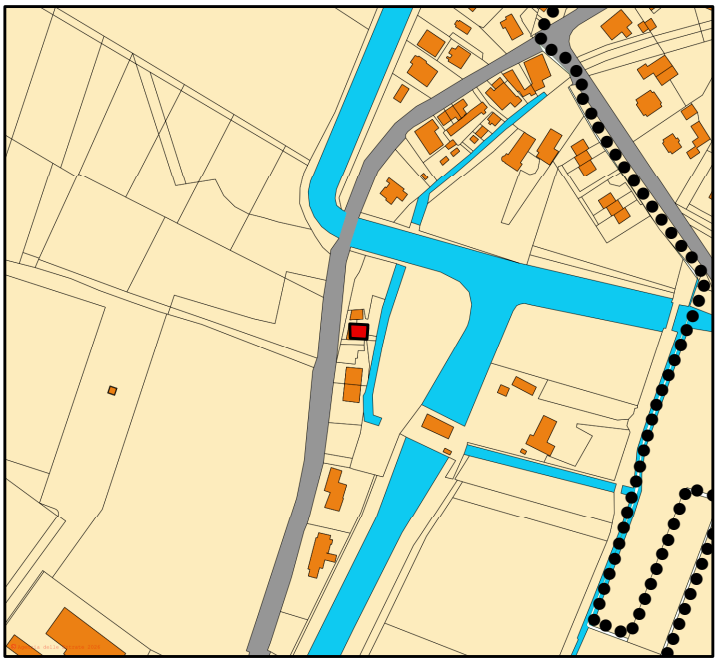

Servizio di consultazione della cartografia catastale WMS - scala 1:5.000

Unione Terra di Mezzo

Piano Urbanistico Generale

Schedatura degli edifici dismessi e sottoutilizzati

Scheda 112

Comune

Bagnolo in Piano

Tipologia fabbricato esistente

Edifici di interesse storico - testimoniale

Intervento

Edifici da assoggettare a ristrutturazione edilizia con vincolo parziale

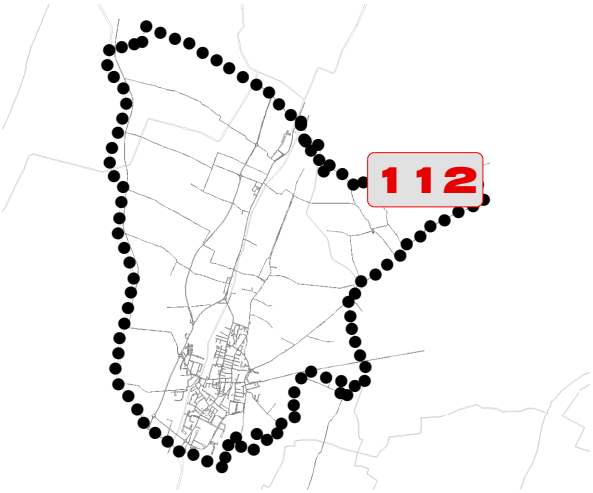



Foto aerea Google Maps - scala 1:5.000



Servizio di consultazione della cartografia catastale WMS - scala 1:5.000

Unione Terra di Mezzo

Piano Urbanistico Generale

Schedatura degli edifici dismessi e sottoutilizzati

Scheda 113

Comune

Bagnolo in Piano

Tipologia fabbricato esistente

Edifici di interesse storico - testimoniale

Intervento

Edifici da assoggettare a ristrutturazione edilizia con vincolo parziale

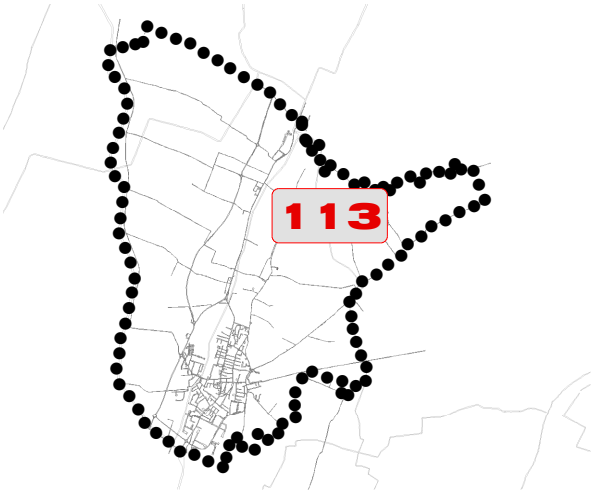



Foto aerea Google Maps - scala 1:5.000

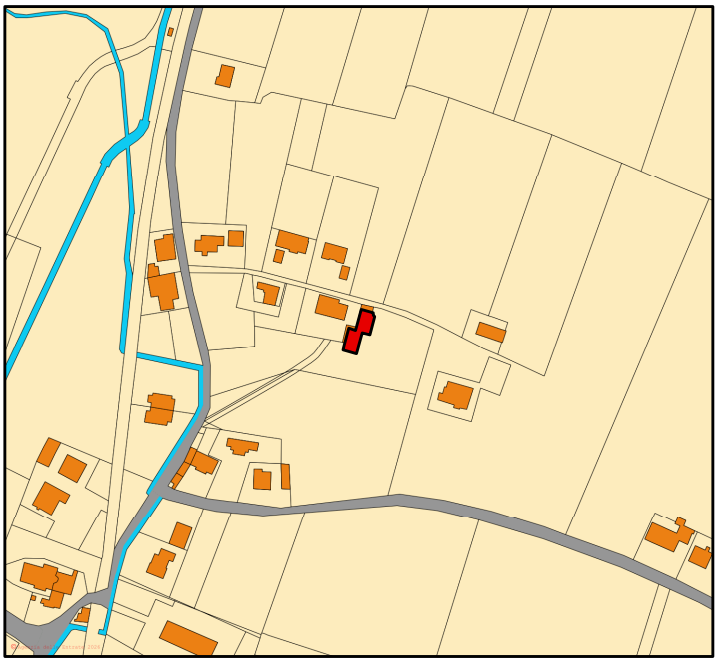

Servizio di consultazione della cartografia catastale WMS - scala 1:5.000

Unione Terra di Mezzo

Piano Urbanistico Generale

Schedatura degli edifici dismessi e sottoutilizzati

Scheda 114

Comune

Bagnolo in Piano

Tipologia fabbricato esistente

Edifici di interesse storico - testimoniale

Intervento

Edifici da assoggettare a ristrutturazione edilizia con vincolo parziale

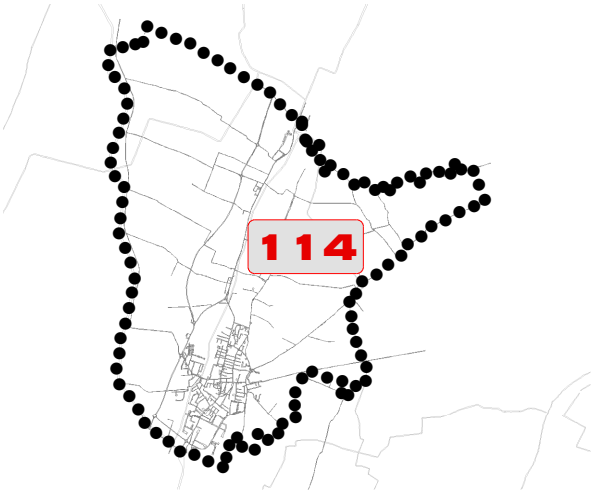



Foto aerea Google Maps - scala 1:5.000



Servizio di consultazione della cartografia catastale WMS - scala 1:5.000

Unione Terra di Mezzo

Piano Urbanistico Generale

Schedatura degli edifici dismessi e sottoutilizzati

Scheda 115

Comune

Bagnolo in Piano

Tipologia fabbricato esistente

Edifici di interesse storico - testimoniale

Intervento

Edifici da assoggettare a ristrutturazione edilizia con vincolo parziale

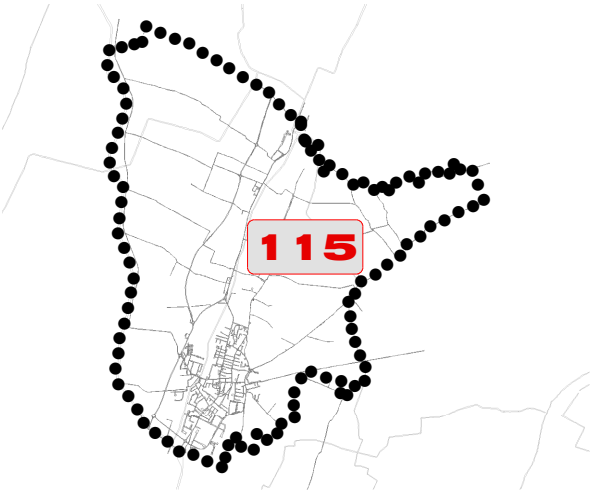



Foto aerea Google Maps - scala 1:5.000

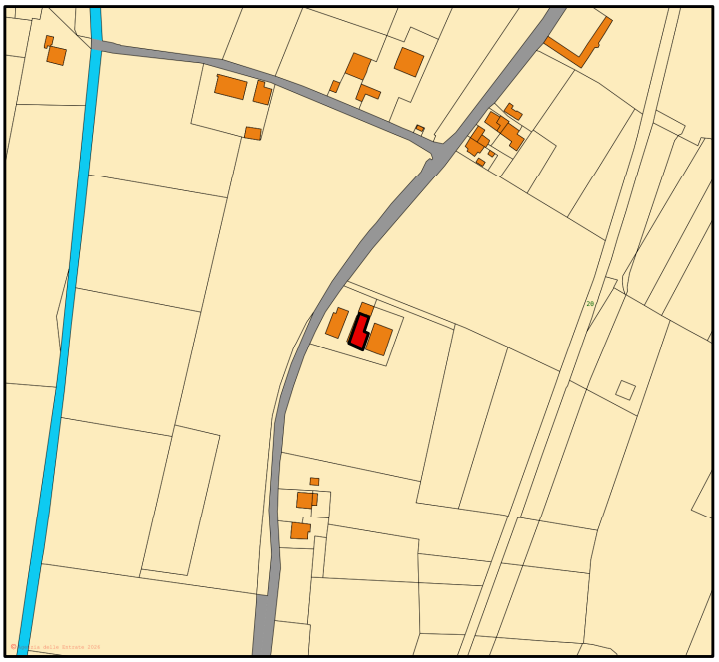

Servizio di consultazione della cartografia catastale WMS - scala 1:5.000

Unione Terra di Mezzo

Piano Urbanistico Generale

Schedatura degli edifici dismessi e sottoutilizzati

Scheda 116

Comune

Bagnolo in Piano

Tipologia fabbricato esistente

Edifici di interesse storico - testimoniale

Intervento

Edifici da assoggettare a ristrutturazione edilizia con vincolo parziale

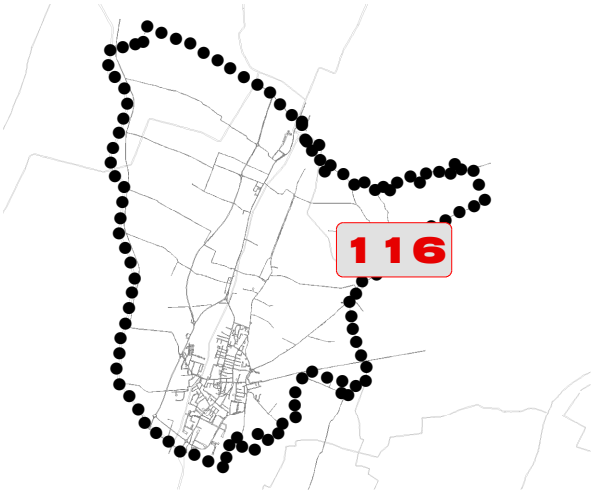

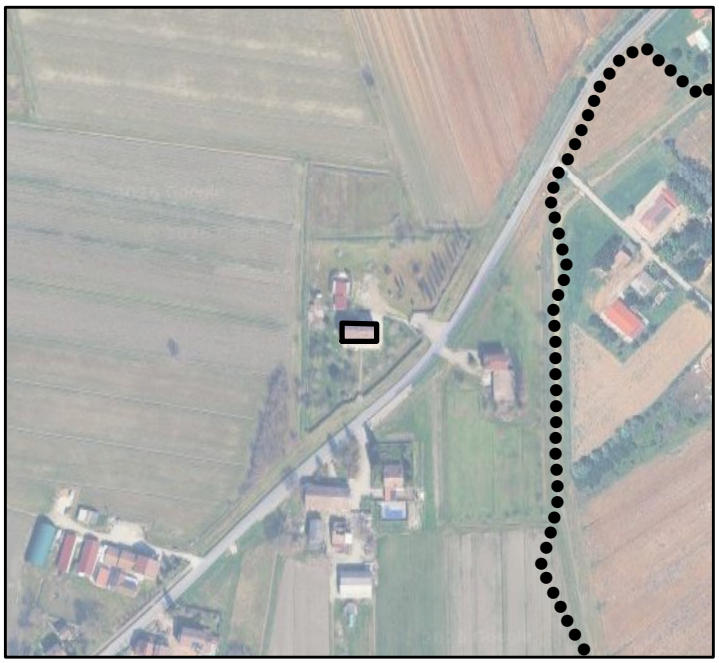

Foto aerea Google Maps - scala 1:5.000

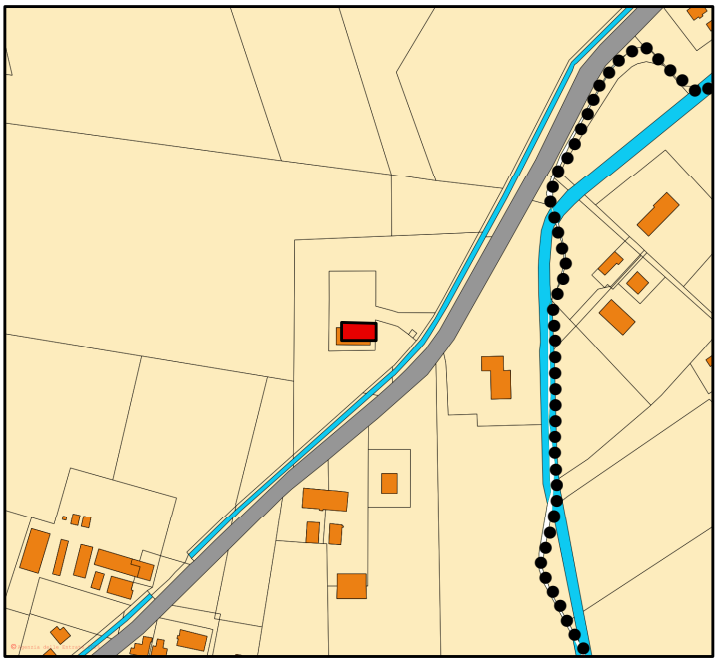

Servizio di consultazione della cartografia catastale WMS - scala 1:5.000

Unione Terra di Mezzo

Piano Urbanistico Generale

Schedatura degli edifici dismessi e sottoutilizzati

Scheda 117

Comune

Bagnolo in Piano

Tipologia fabbricato esistente

Edifici di interesse storico - testimoniale

Intervento

Edifici da assoggettare a ristrutturazione edilizia con vincolo parziale

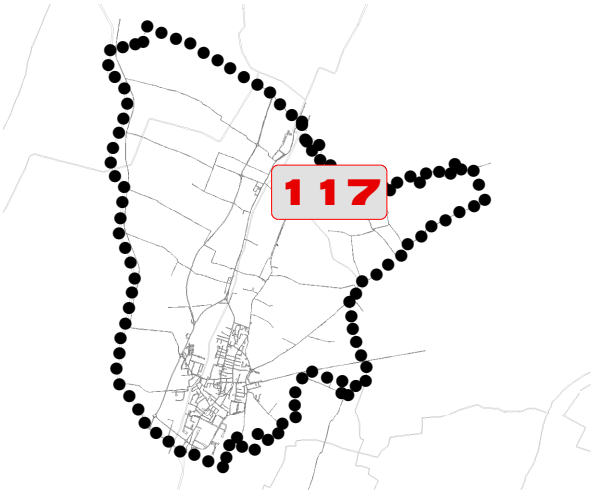



Foto aerea Google Maps - scala 1:5.000



Servizio di consultazione della cartografia catastale WMS - scala 1:5.000

Unione Terra di Mezzo

Piano Urbanistico Generale

Schedatura degli edifici dismessi e sottoutilizzati

Scheda 118

Comune

Bagnolo in Piano

Tipologia fabbricato esistente

Edifici di interesse storico - testimoniale

Intervento

Edifici da assoggettare a ristrutturazione edilizia con vincolo parziale

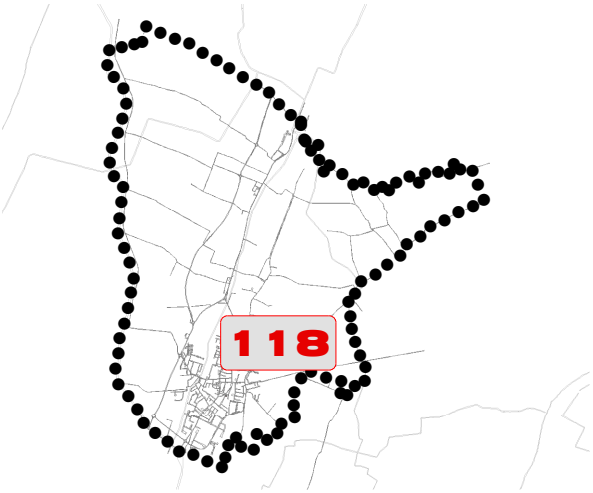



Foto aerea Google Maps - scala 1:5.000



Servizio di consultazione della cartografia catastale WMS - scala 1:5.000

Unione Terra di Mezzo

Piano Urbanistico Generale

Schedatura degli edifici dismessi e sottoutilizzati

Scheda 119

Comune

Bagnolo in Piano

Tipologia fabbricato esistente

Edifici di valore monumentale

Intervento

Edifici da assoggettare a Restauro Scientifico

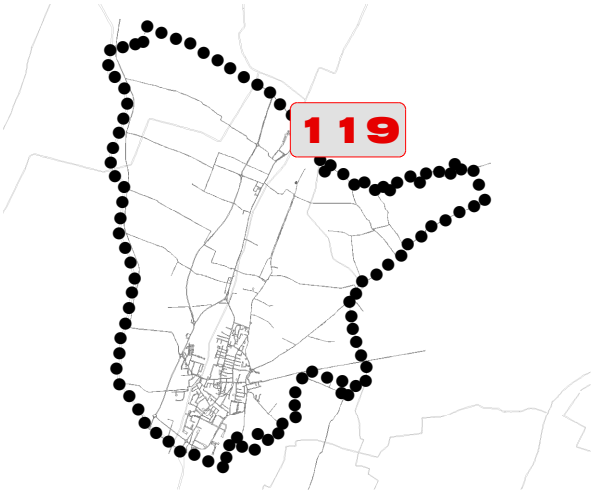



Foto aerea Google Maps - scala 1:5.000

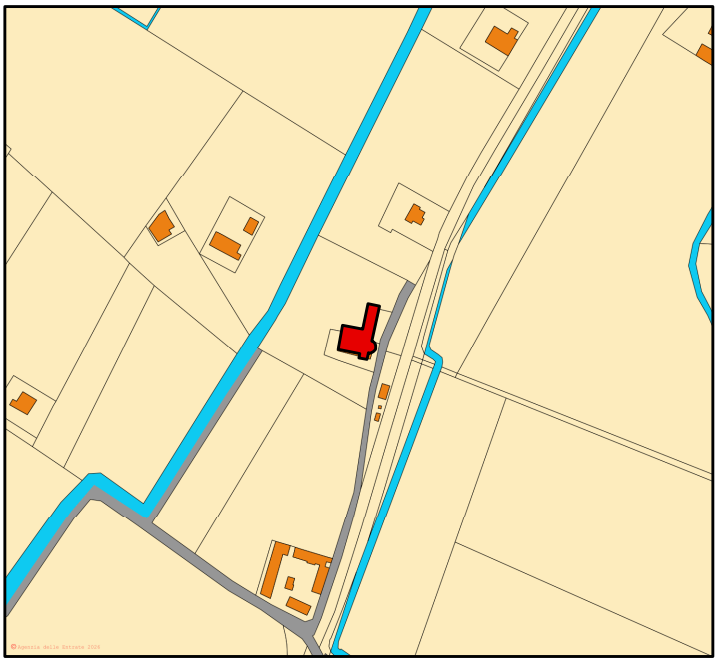

Servizio di consultazione della cartografia catastale WMS - scala 1:5.000

Unione Terra di Mezzo

Piano Urbanistico Generale

Schedatura degli edifici dismessi e sottoutilizzati

Scheda 120

Comune

Bagnolo in Piano

Tipologia fabbricato esistente

Edifici di valore monumentale

Intervento

Edifici da assoggettare a Restauro Scientifico

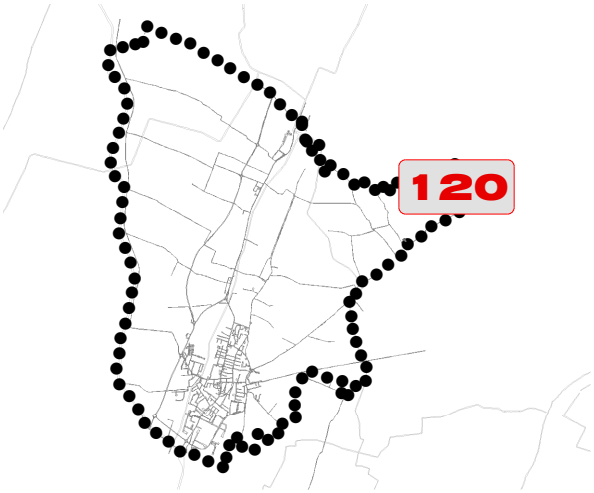

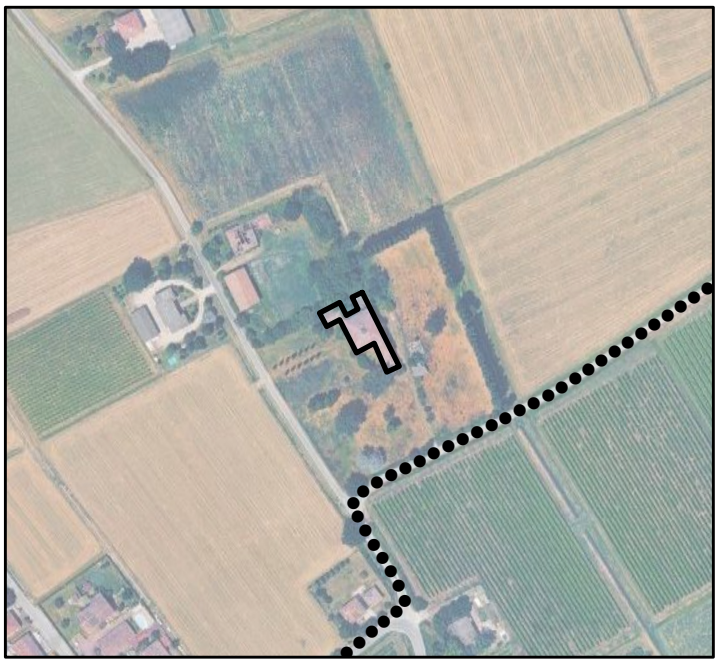

Foto aerea Google Maps - scala 1:5.000

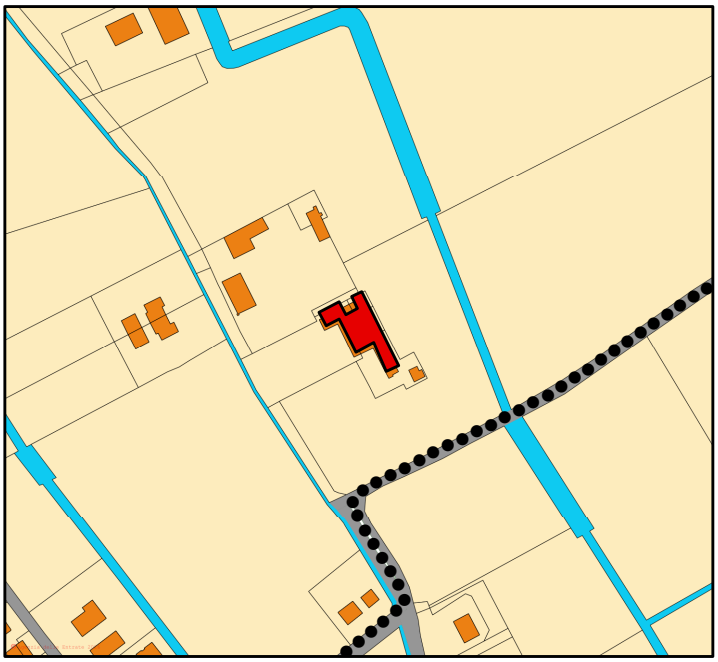

Servizio di consultazione della cartografia catastale WMS - scala 1:5.000

Unione Terra di Mezzo

Piano Urbanistico Generale

Schedatura degli edifici dismessi e sottoutilizzati

Scheda 121

Comune

Bagnolo in Piano

Tipologia fabbricato esistente

Edifici di valore monumentale

Intervento

Edifici da assoggettare a Restauro Scientifico

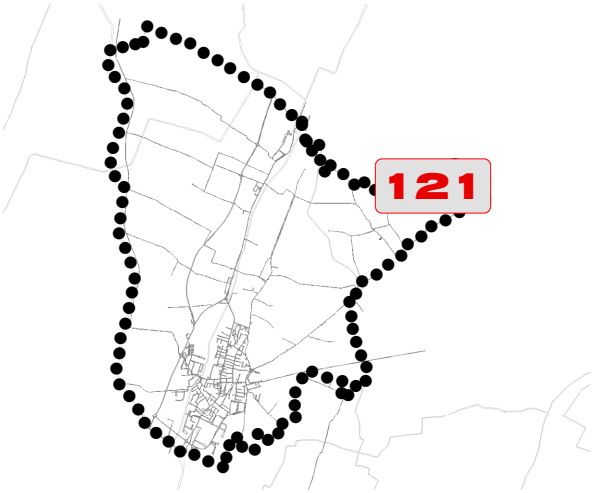



Foto aerea Google Maps - scala 1:5.000

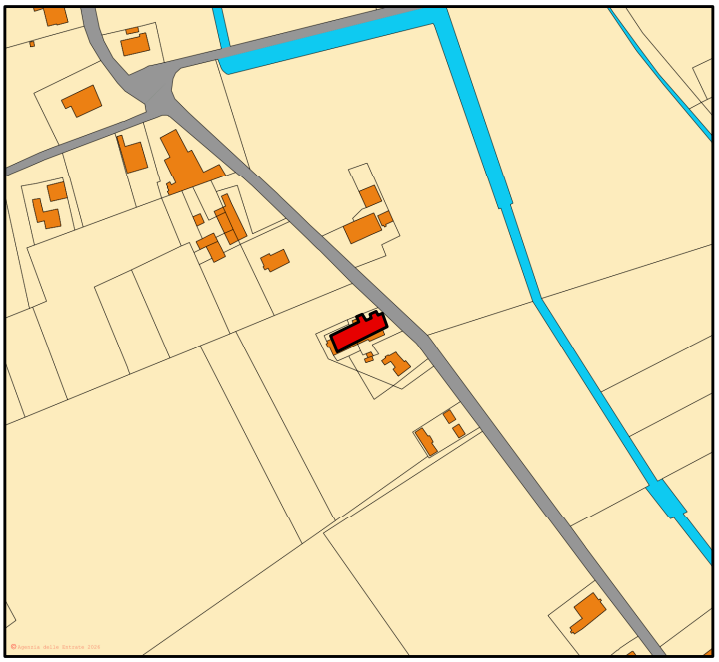

Servizio di consultazione della cartografia catastale WMS - scala 1:5.000

Unione Terra di Mezzo

Piano Urbanistico Generale

Schedatura degli edifici dismessi e sottoutilizzati

Scheda 122

Comune

Bagnolo in Piano

Tipologia fabbricato esistente

Edifici di valore monumentale

Intervento

Edifici da assoggettare a Restauro Scientifico

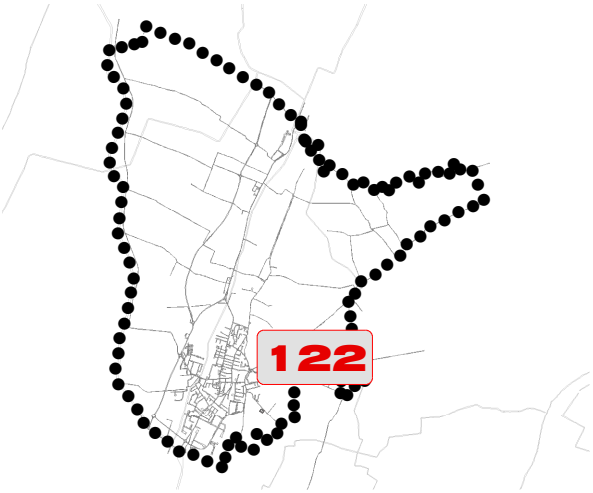



Foto aerea Google Maps - scala 1:5.000

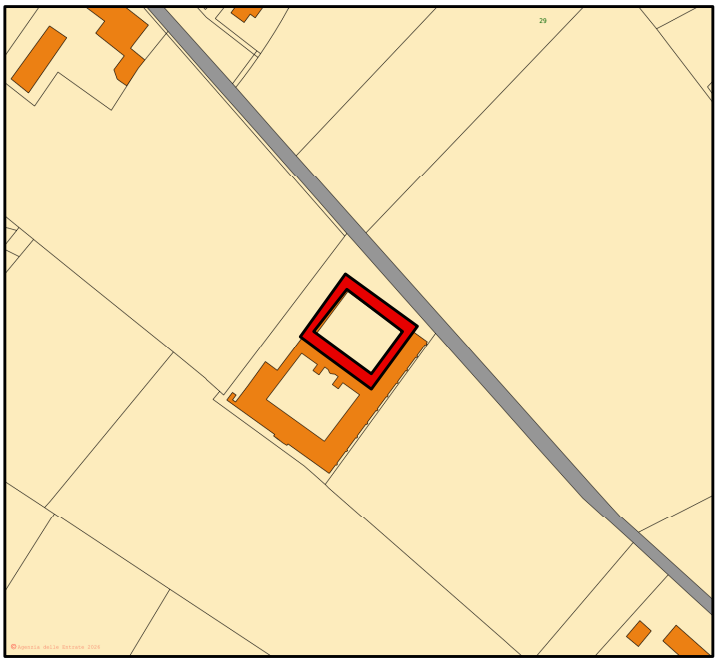

Servizio di consultazione della cartografia catastale WMS - scala 1:5.000

Unione Terra di Mezzo

Piano Urbanistico Generale

Schedatura degli edifici dismessi e sottoutilizzati

Scheda 123

Comune

Bagnolo in Piano

Tipologia fabbricato esistente

Edifici di interesse storico architettonico

Intervento

Edifici da assoggettare a risanamento conservativo

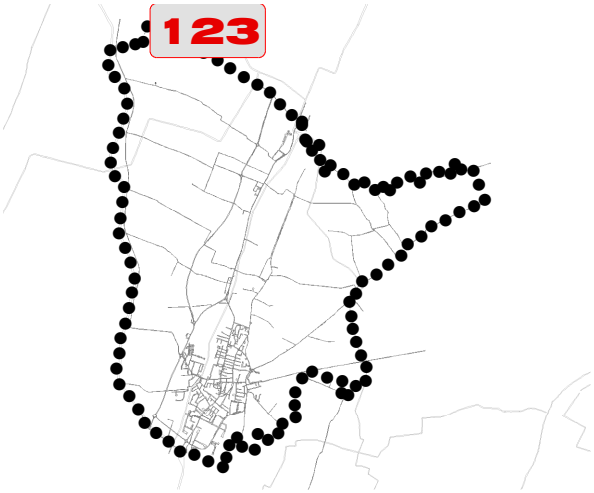



Foto aerea Google Maps - scala 1:5.000



Servizio di consultazione della cartografia catastale WMS - scala 1:5.000

Unione Terra di Mezzo

Piano Urbanistico Generale

Schedatura degli edifici dismessi e sottoutilizzati

Scheda 124

Comune

Bagnolo in Piano

Tipologia fabbricato esistente

Edifici di interesse storico architettonico

Intervento

Edifici da assoggettare a risanamento conservativo

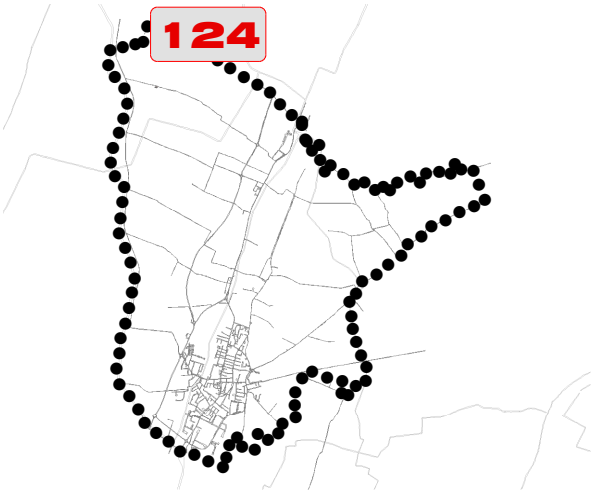



Foto aerea Google Maps - scala 1:5.000



Servizio di consultazione della cartografia catastale WMS - scala 1:5.000

Unione Terra di Mezzo

Piano Urbanistico Generale

Schedatura degli edifici dismessi e sottoutilizzati

Scheda 125

Comune

Bagnolo in Piano

Tipologia fabbricato esistente

Edifici di interesse storico architettonico

Intervento

Edifici da assoggettare a risanamento conservativo

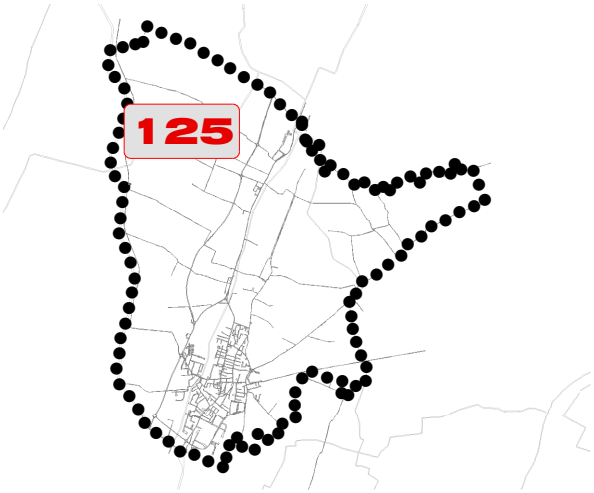



Foto aerea Google Maps - scala 1:5.000

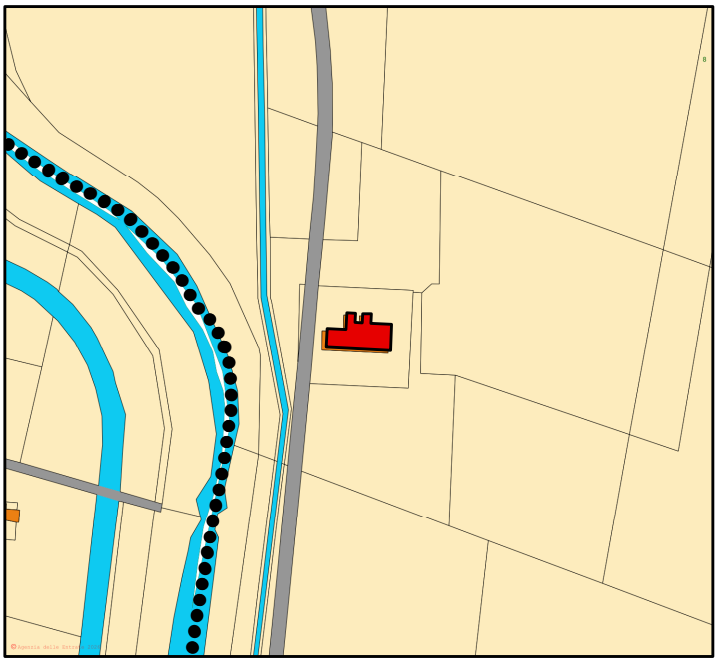

Servizio di consultazione della cartografia catastale WMS - scala 1:5.000

Unione Terra di Mezzo

Piano Urbanistico Generale

Schedatura degli edifici dismessi e sottoutilizzati

Scheda 126

Comune

Bagnolo in Piano

Tipologia fabbricato esistente

Edifici di interesse storico architettonico

Intervento

Edifici da assoggettare a risanamento conservativo

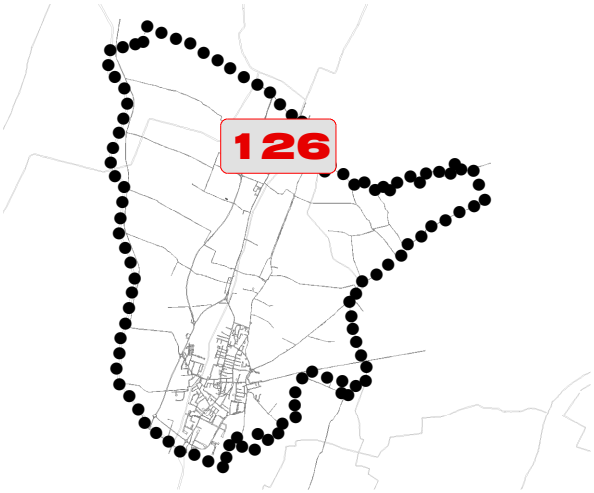



Foto aerea Google Maps - scala 1:5.000



Servizio di consultazione della cartografia catastale WMS - scala 1:5.000

Unione Terra di Mezzo

Piano Urbanistico Generale

Schedatura degli edifici dismessi e sottoutilizzati

Scheda 127

Comune

Bagnolo in Piano

Tipologia fabbricato esistente

Edifici di interesse storico architettonico

Intervento

Edifici da assoggettare a risanamento conservativo

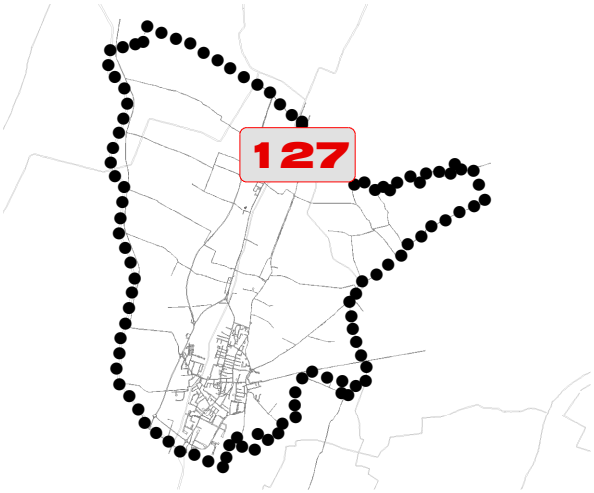



Foto aerea Google Maps - scala 1:5.000

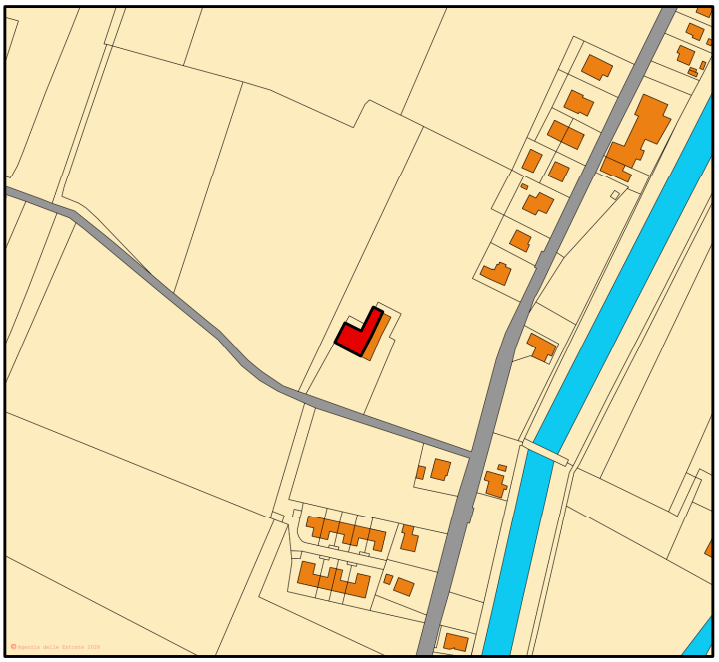

Servizio di consultazione della cartografia catastale WMS - scala 1:5.000

Unione Terra di Mezzo

Piano Urbanistico Generale

Schedatura degli edifici dismessi e sottoutilizzati

Scheda 128

Comune

Bagnolo in Piano

Tipologia fabbricato esistente

Edifici di interesse storico architettonico

Intervento

Edifici da assoggettare a risanamento conservativo

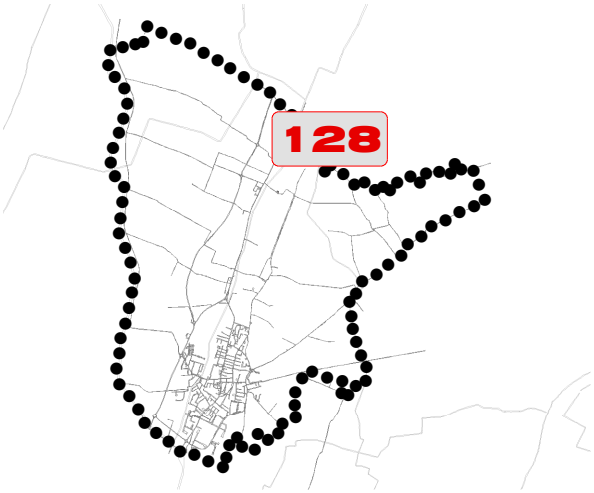



Foto aerea Google Maps - scala 1:5.000

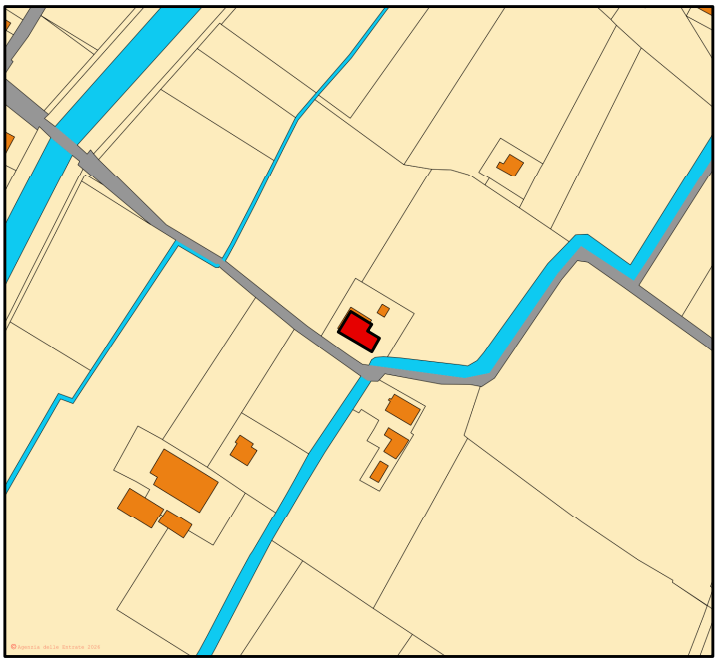

Servizio di consultazione della cartografia catastale WMS - scala 1:5.000

Unione Terra di Mezzo

Piano Urbanistico Generale

Schedatura degli edifici dismessi e sottoutilizzati

Scheda 129

Comune

Bagnolo in Piano

Tipologia fabbricato esistente

Edifici di interesse storico architettonico

Intervento

Edifici da assoggettare a risanamento conservativo

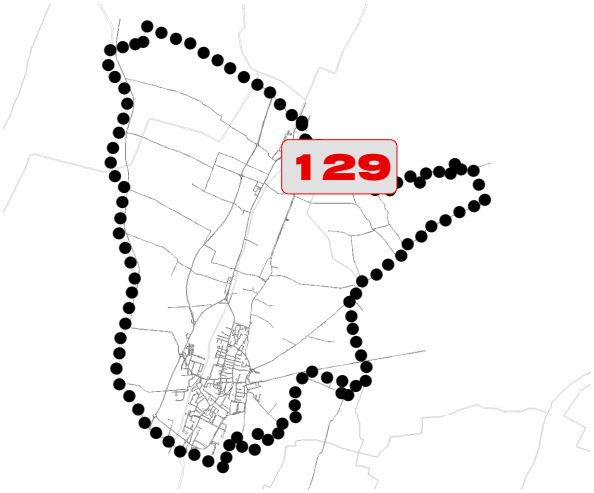



Foto aerea Google Maps - scala 1:5.000



Servizio di consultazione della cartografia catastale WMS - scala 1:5.000

Unione Terra di Mezzo

Piano Urbanistico Generale

Schedatura degli edifici dismessi e sottoutilizzati

Scheda 130

Comune

Bagnolo in Piano

Tipologia fabbricato esistente

Edifici di interesse storico architettonico

Intervento

Edifici da assoggettare a risanamento conservativo

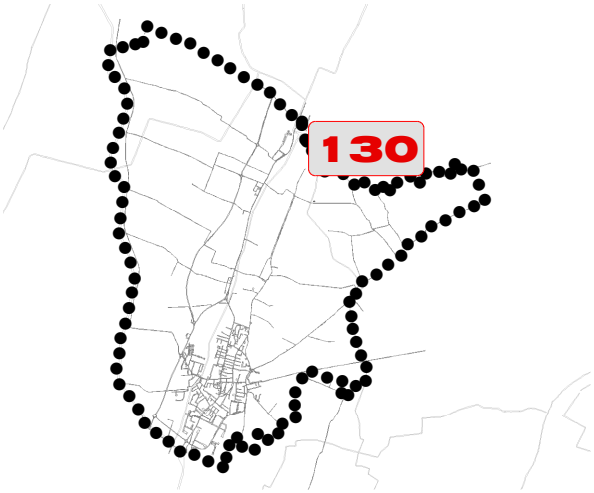



Foto aerea Google Maps - scala 1:5.000

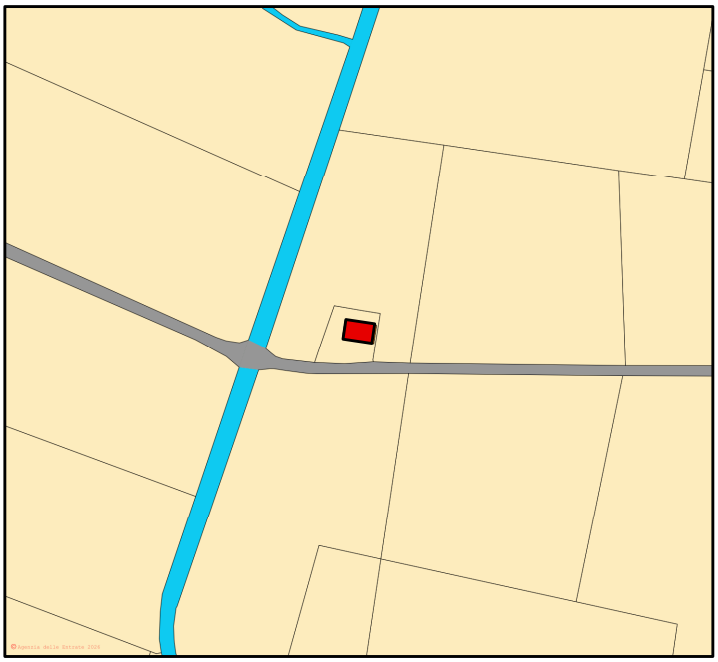

Servizio di consultazione della cartografia catastale WMS - scala 1:5.000

Unione Terra di Mezzo

Piano Urbanistico Generale

Schedatura degli edifici dismessi e sottoutilizzati

Scheda 131

Comune

Bagnolo in Piano

Tipologia fabbricato esistente

Edifici di interesse storico architettonico

Intervento

Edifici da assoggettare a risanamento conservativo

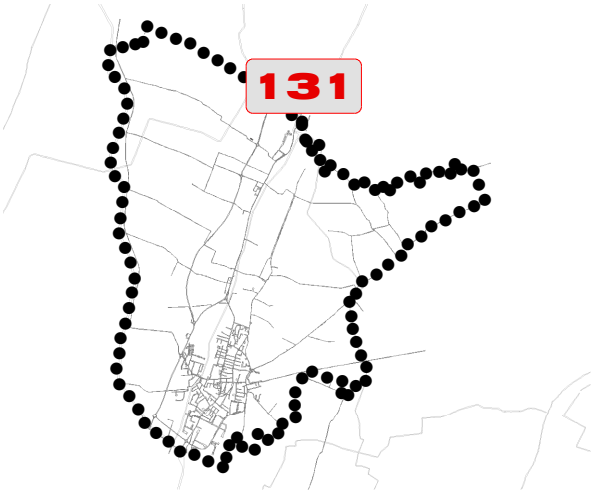



Foto aerea Google Maps - scala 1:5.000

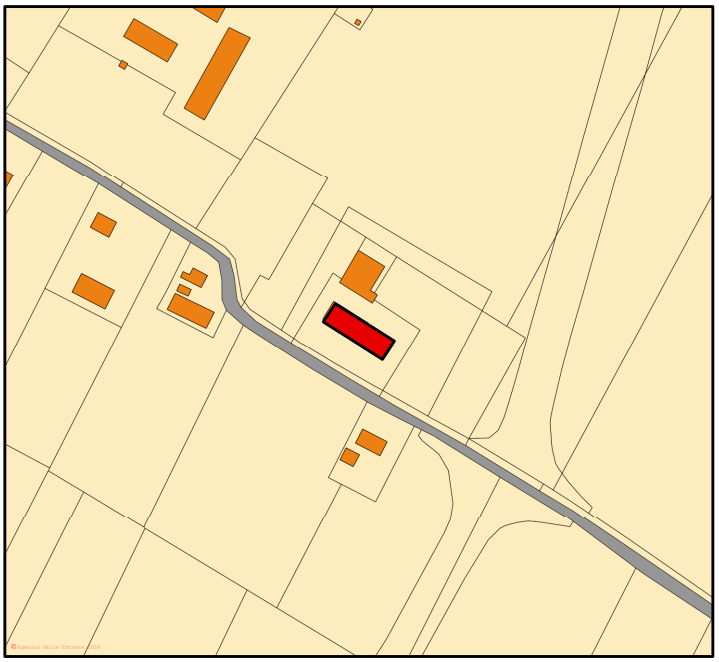

Servizio di consultazione della cartografia catastale WMS - scala 1:5.000

Unione Terra di Mezzo

Piano Urbanistico Generale

Schedatura degli edifici dismessi e sottoutilizzati

Scheda 132

Comune

Bagnolo in Piano

Tipologia fabbricato esistente

Edifici di interesse storico architettonico

Intervento

Edifici da assoggettare a risanamento conservativo

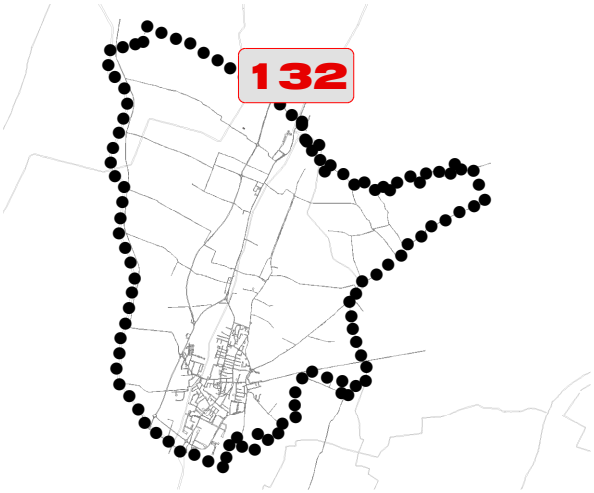



Foto aerea Google Maps - scala 1:5.000

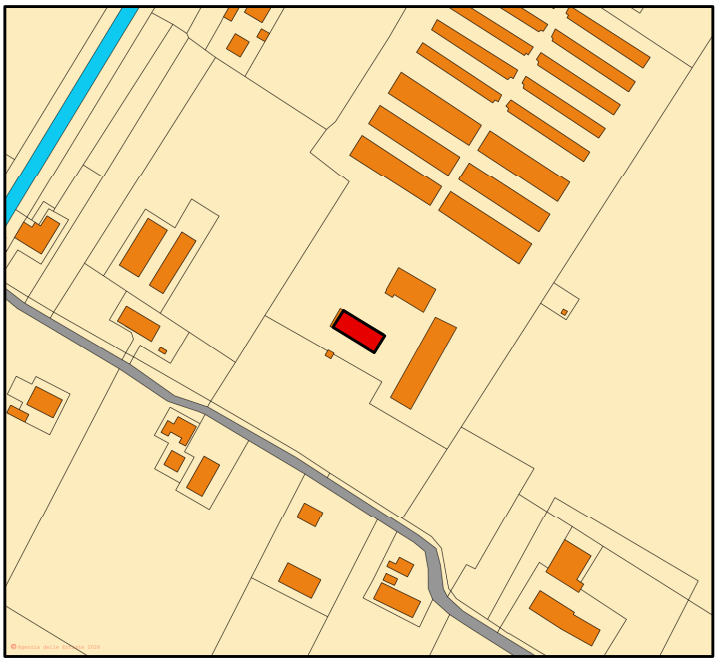

Servizio di consultazione della cartografia catastale WMS - scala 1:5.000

Unione Terra di Mezzo

Piano Urbanistico Generale

Schedatura degli edifici dismessi e sottoutilizzati

Scheda 133

Comune

Bagnolo in Piano

Tipologia fabbricato esistente

Edifici di interesse storico architettonico

Intervento

Edifici da assoggettare a risanamento conservativo

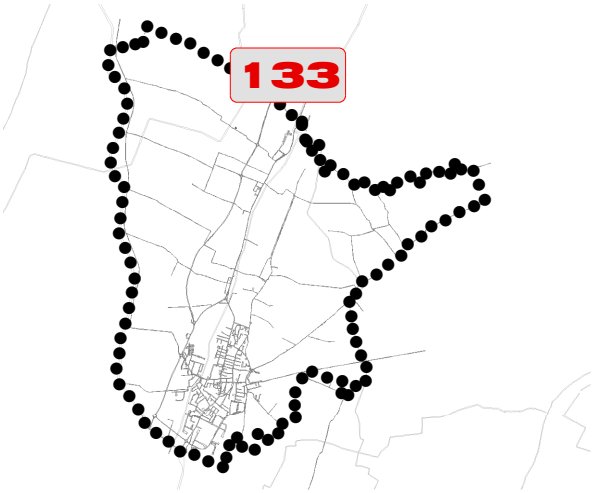



Foto aerea Google Maps - scala 1:5.000

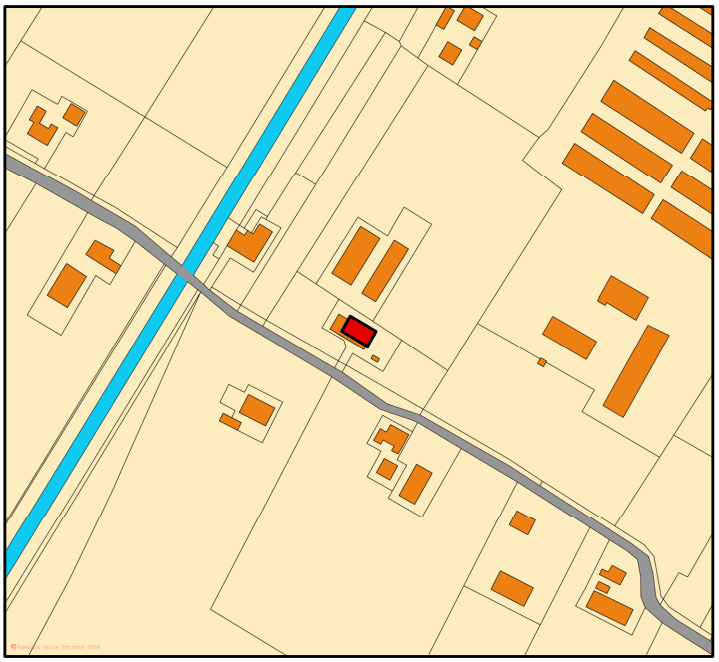

Servizio di consultazione della cartografia catastale WMS - scala 1:5.000

Unione Terra di Mezzo

Piano Urbanistico Generale

Schedatura degli edifici dismessi e sottoutilizzati

Scheda 134

Comune

Bagnolo in Piano

Tipologia fabbricato esistente

Edifici di interesse storico architettonico

Intervento

Edifici da assoggettare a risanamento conservativo

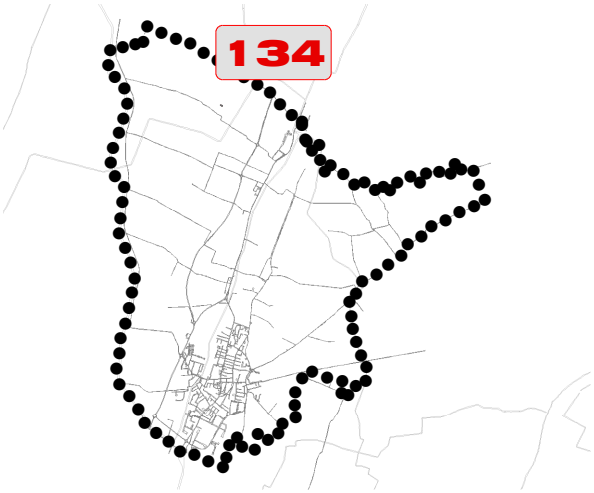



Foto aerea Google Maps - scala 1:5.000



Servizio di consultazione della cartografia catastale WMS - scala 1:5.000

Unione Terra di Mezzo

Piano Urbanistico Generale

Schedatura degli edifici dismessi e sottoutilizzati

Scheda 135

Comune

Bagnolo in Piano

Tipologia fabbricato esistente

Edifici di interesse storico architettonico

Intervento

Edifici da assoggettare a risanamento conservativo

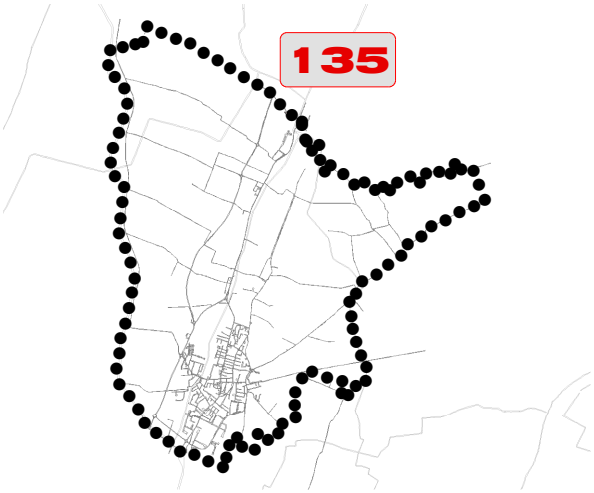



Foto aerea Google Maps - scala 1:5.000



Servizio di consultazione della cartografia catastale WMS - scala 1:5.000

Unione Terra di Mezzo

Piano Urbanistico Generale

Schedatura degli edifici dismessi e sottoutilizzati

Scheda 136

Comune

Bagnolo in Piano

Tipologia fabbricato esistente

Edifici di interesse storico architettonico

Intervento

Edifici da assoggettare a risanamento conservativo

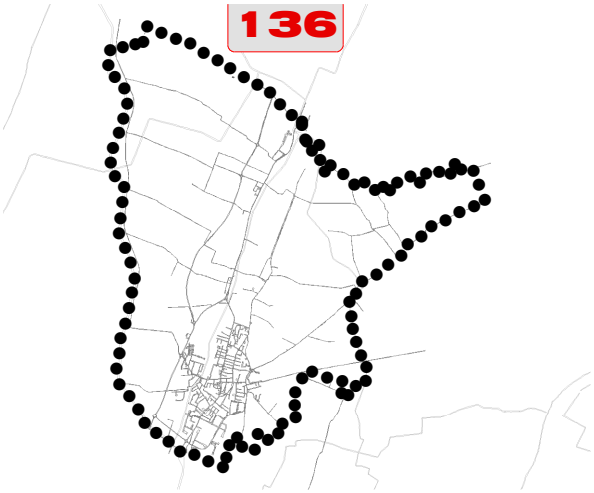



Foto aerea Google Maps - scala 1:5.000

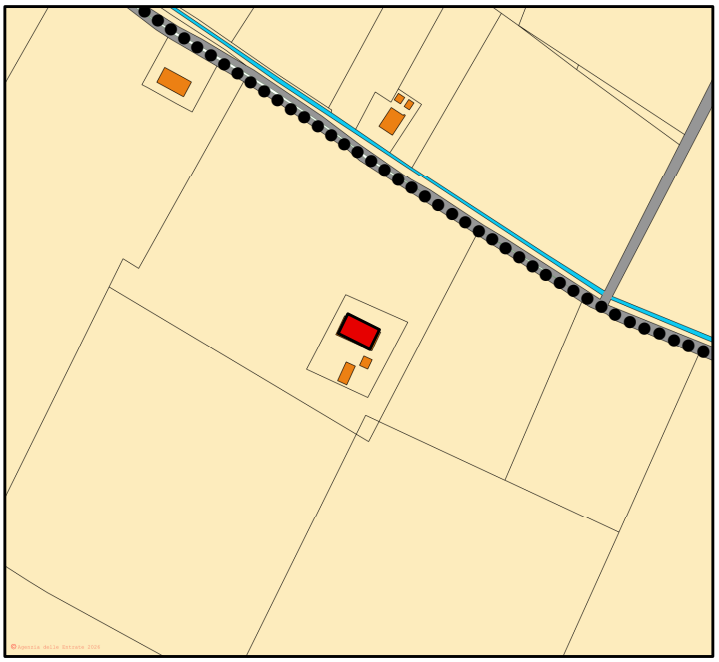

Servizio di consultazione della cartografia catastale WMS - scala 1:5.000

Unione Terra di Mezzo

Piano Urbanistico Generale

Schedatura degli edifici dismessi e sottoutilizzati

Scheda 137

Comune

Bagnolo in Piano

Tipologia fabbricato esistente

Edifici di interesse storico architettonico

Intervento

Edifici da assoggettare a risanamento conservativo

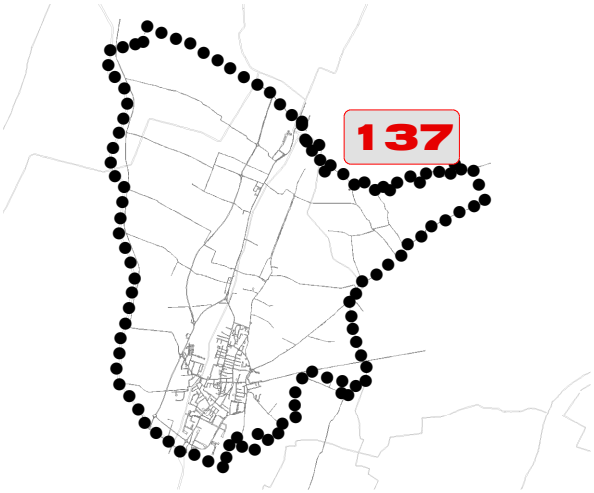

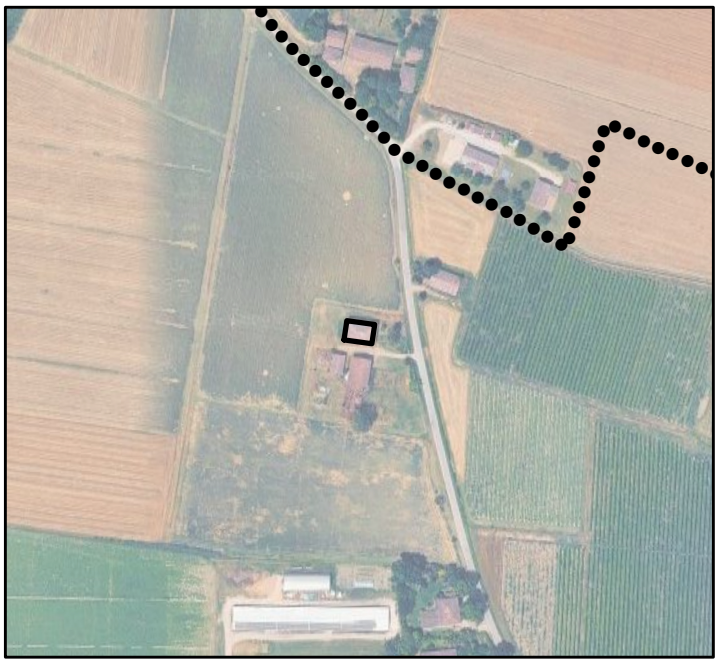

Foto aerea Google Maps - scala 1:5.000

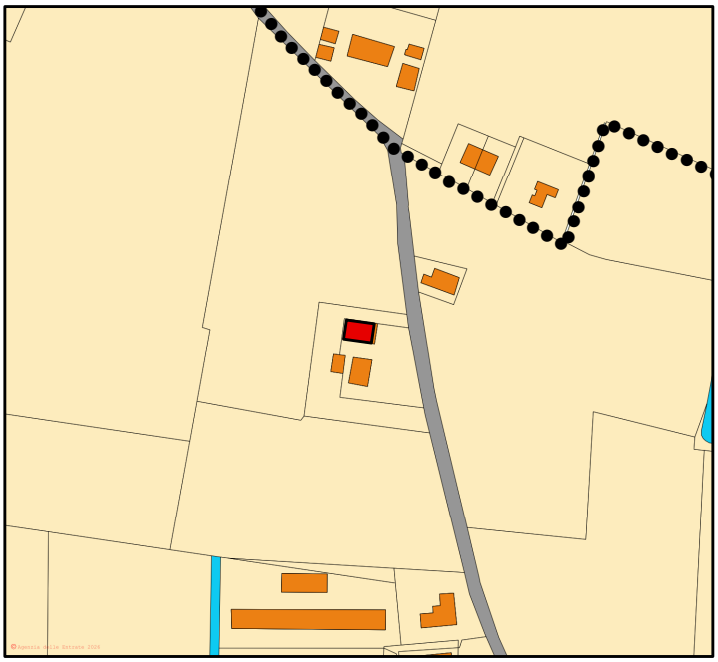

Servizio di consultazione della cartografia catastale WMS - scala 1:5.000

Unione Terra di Mezzo

Piano Urbanistico Generale

Schedatura degli edifici dismessi e sottoutilizzati

Scheda 138

Comune

Bagnolo in Piano

Tipologia fabbricato esistente

Edifici di interesse storico architettonico

Intervento

Edifici da assoggettare a risanamento conservativo

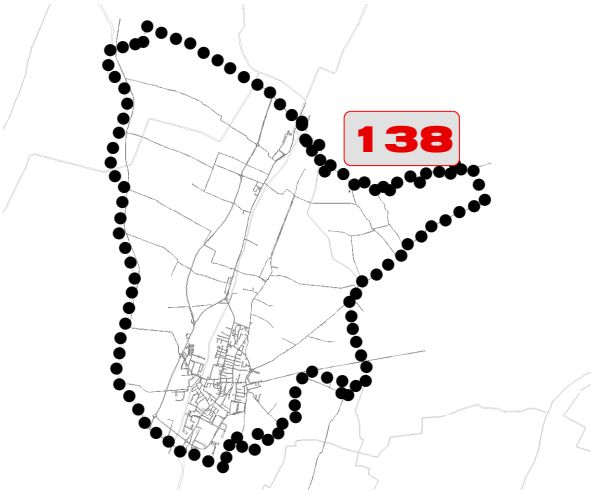



Foto aerea Google Maps - scala 1:5.000



Servizio di consultazione della cartografia catastale WMS - scala 1:5.000

Unione Terra di Mezzo

Piano Urbanistico Generale

Schedatura degli edifici dismessi e sottoutilizzati

Scheda 139

Comune

Bagnolo in Piano

Tipologia fabbricato esistente

Edifici di interesse storico architettonico

Intervento

Edifici da assoggettare a risanamento conservativo

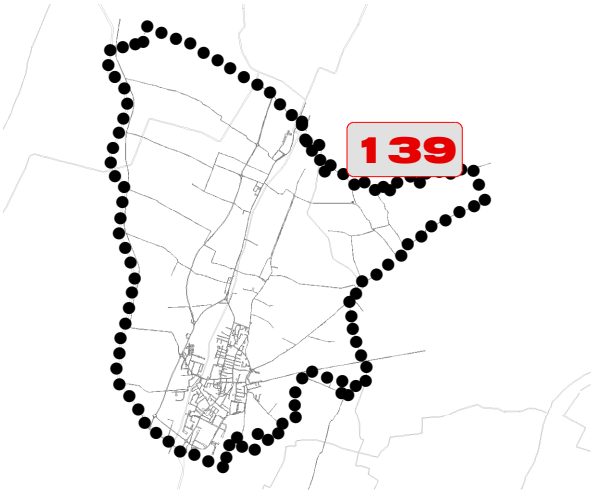



Foto aerea Google Maps - scala 1:5.000

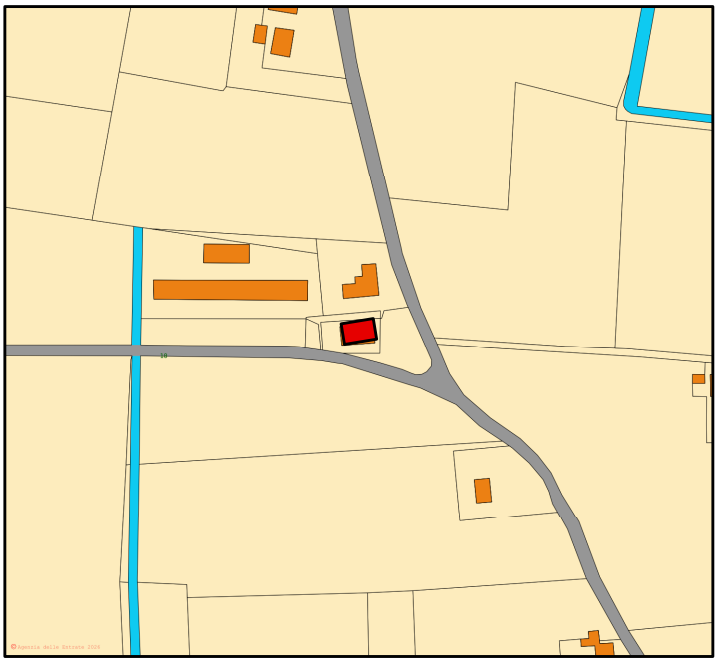

Servizio di consultazione della cartografia catastale WMS - scala 1:5.000

Unione Terra di Mezzo

Piano Urbanistico Generale

Schedatura degli edifici dismessi e sottoutilizzati

Scheda 140

Comune

Bagnolo in Piano

Tipologia fabbricato esistente

Edifici di interesse storico architettonico

Intervento

Edifici da assoggettare a risanamento conservativo

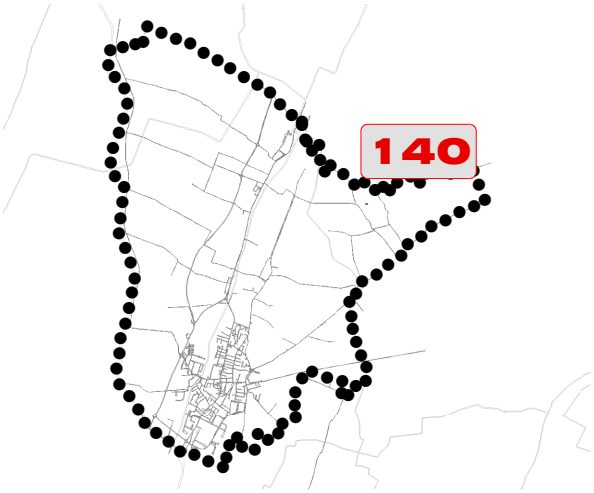



Foto aerea Google Maps - scala 1:5.000

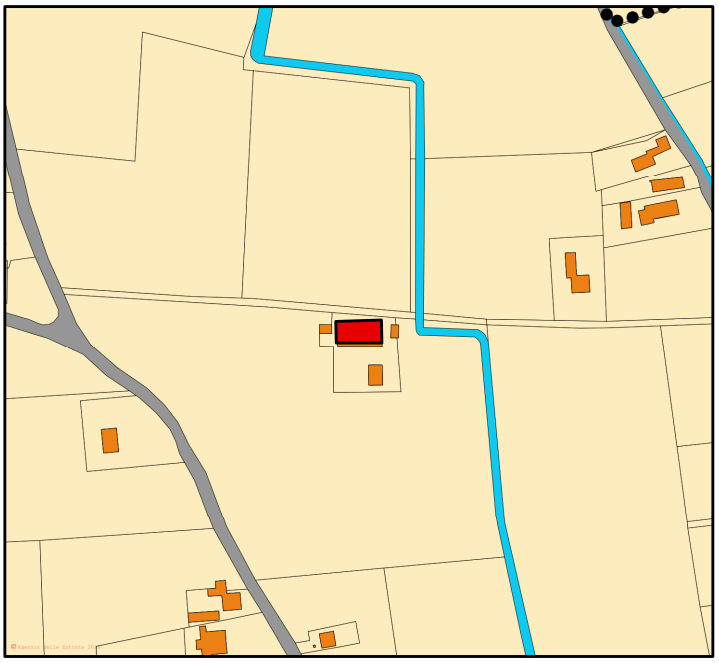

Servizio di consultazione della cartografia catastale WMS - scala 1:5.000

Unione Terra di Mezzo

Piano Urbanistico Generale

Schedatura degli edifici dismessi e sottoutilizzati

Scheda 141

Comune

Bagnolo in Piano

Tipologia fabbricato esistente

Edifici di interesse storico architettonico

Intervento

Edifici da assoggettare a risanamento conservativo

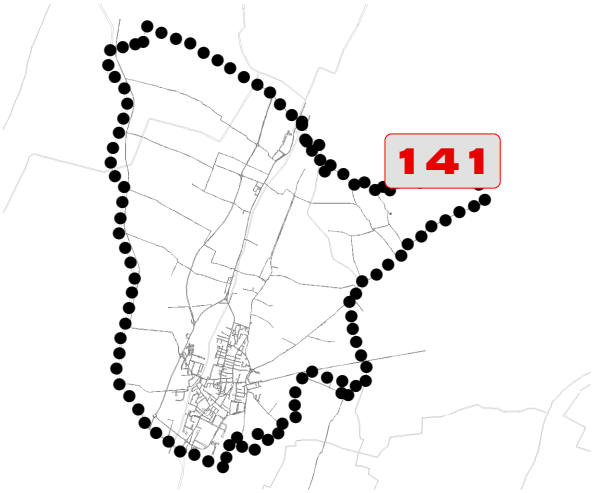



Foto aerea Google Maps - scala 1:5.000



Servizio di consultazione della cartografia catastale WMS - scala 1:5.000

Unione Terra di Mezzo

Piano Urbanistico Generale

Schedatura degli edifici dismessi e sottoutilizzati

Scheda 142

Comune

Bagnolo in Piano

Tipologia fabbricato esistente

Edifici di interesse storico architettonico

Intervento

Edifici da assoggettare a risanamento conservativo

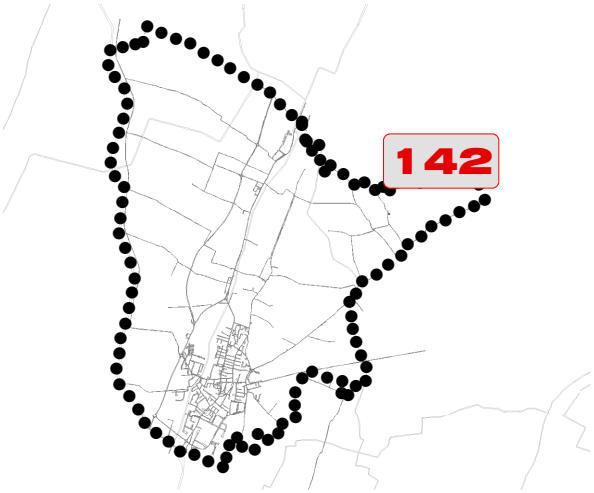



Foto aerea Google Maps - scala 1:5.000



Servizio di consultazione della cartografia catastale WMS - scala 1:5.000

Unione Terra di Mezzo

Piano Urbanistico Generale

Schedatura degli edifici dismessi e sottoutilizzati

Scheda 143

Comune

Bagnolo in Piano

Tipologia fabbricato esistente

Edifici di interesse storico architettonico

Intervento

Edifici da assoggettare a risanamento conservativo

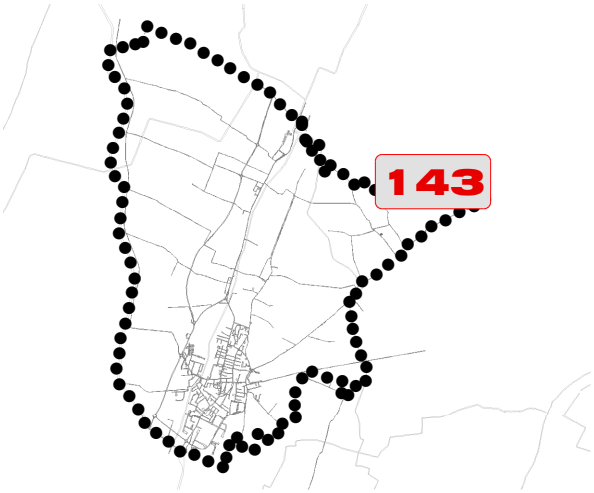



Foto aerea Google Maps - scala 1:5.000

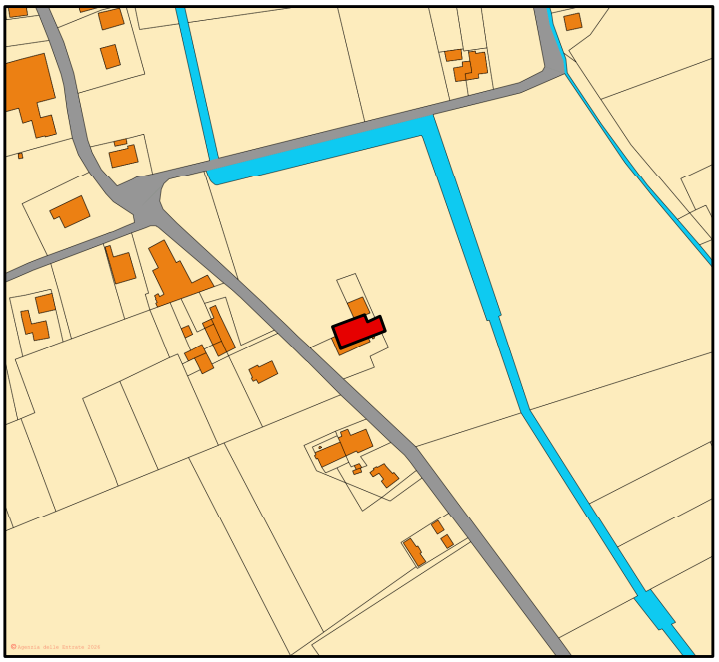

Servizio di consultazione della cartografia catastale WMS - scala 1:5.000

Unione Terra di Mezzo

Piano Urbanistico Generale

Schedatura degli edifici dismessi e sottoutilizzati

Pug

Scheda

144

Comune

Bagnolo in Piano

Tipologia fabbricato esistente

Edifici di interesse storico architettonico

Intervento

Edifici da assoggettare a risanamento conservativo

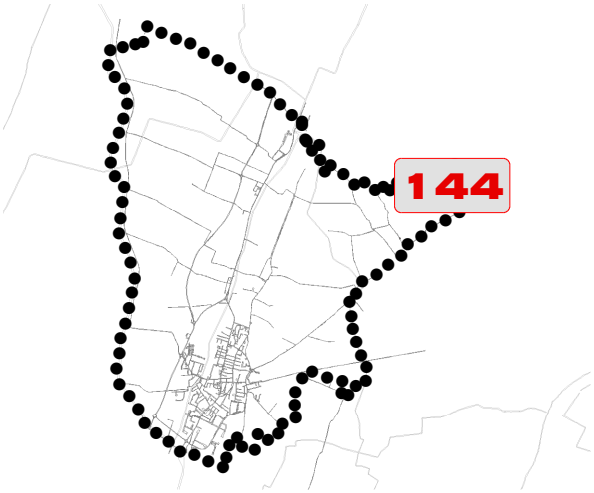

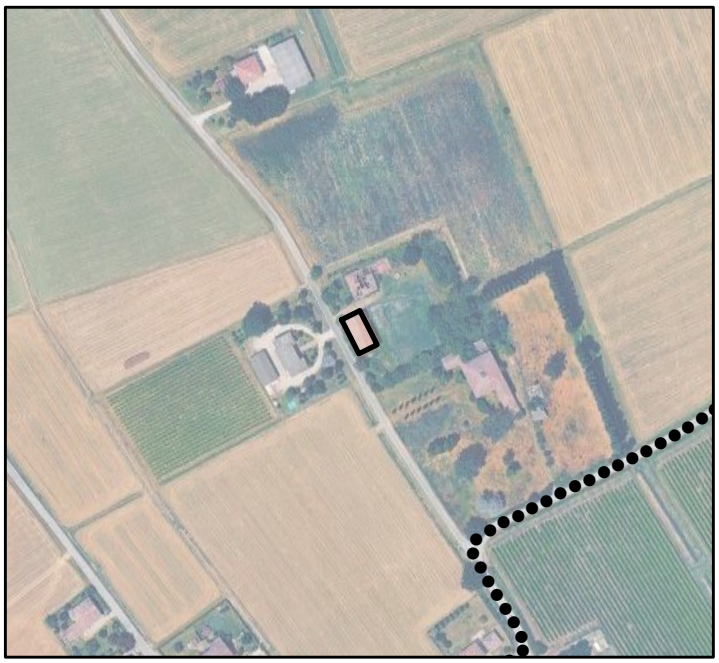

Foto aerea Google Maps - scala 1:5.000



Servizio di consultazione della cartografia catastale WMS - scala 1:5.000

Unione Terra di Mezzo

Piano Urbanistico Generale

Schedatura degli edifici dismessi e sottoutilizzati

Scheda 145

Comune

Bagnolo in Piano

Tipologia fabbricato esistente

Edifici di interesse storico architettonico

Intervento

Edifici da assoggettare a risanamento conservativo

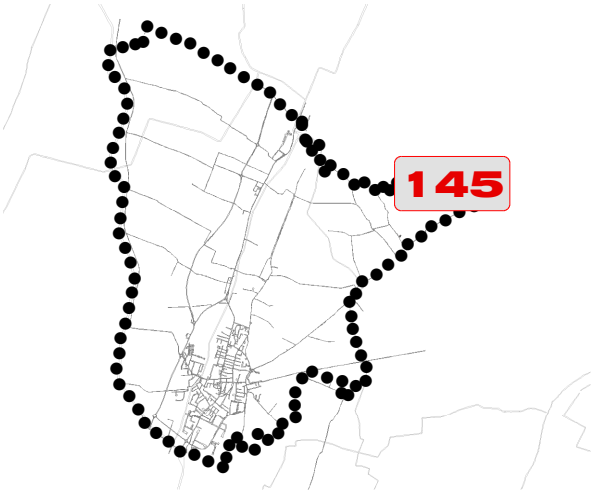



Foto aerea Google Maps - scala 1:5.000



Servizio di consultazione della cartografia catastale WMS - scala 1:5.000

Unione Terra di Mezzo

Piano Urbanistico Generale

Schedatura degli edifici dismessi e sottoutilizzati

Scheda 146

Comune

Bagnolo in Piano

Tipologia fabbricato esistente

Edifici di interesse storico architettonico

Intervento

Edifici da assoggettare a risanamento conservativo

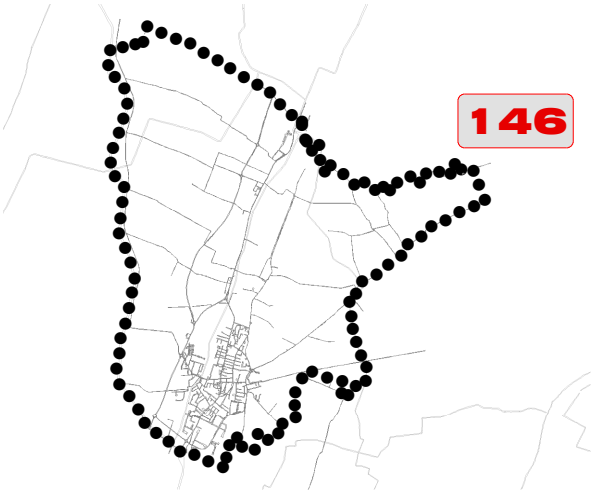



Foto aerea Google Maps - scala 1:5.000

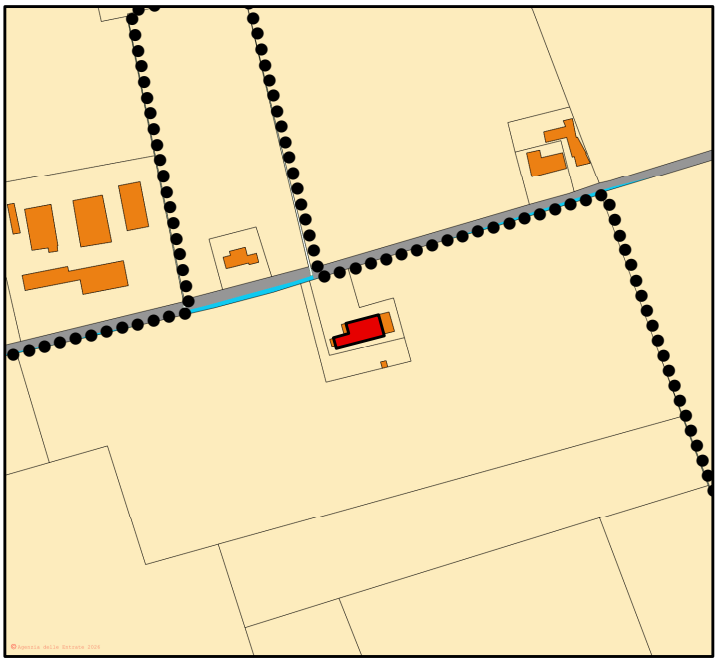

Servizio di consultazione della cartografia catastale WMS - scala 1:5.000

Unione Terra di Mezzo

Piano Urbanistico Generale

Schedatura degli edifici dismessi e sottoutilizzati

Scheda 147

Comune

Bagnolo in Piano

Tipologia fabbricato esistente

Edifici di interesse storico architettonico

Intervento

Edifici da assoggettare a risanamento conservativo

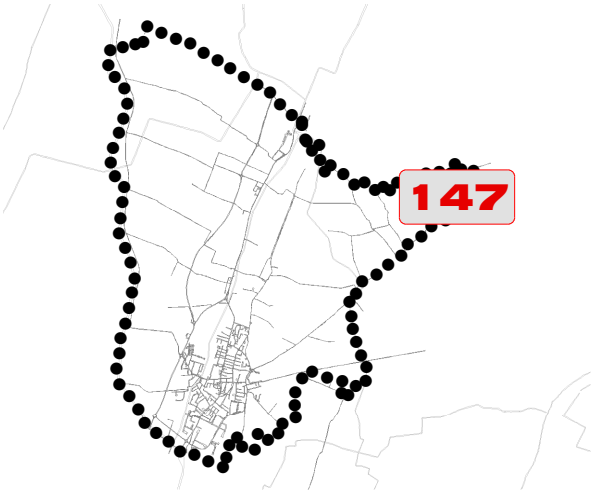

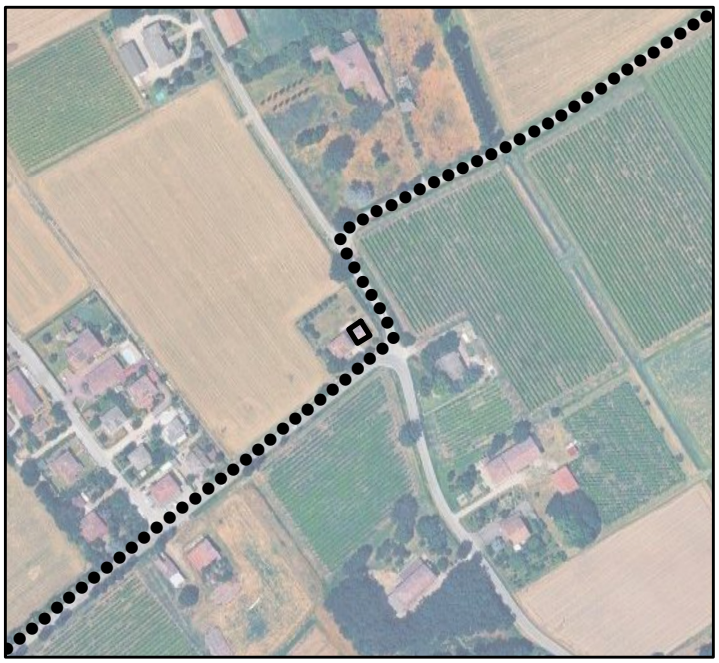

Foto aerea Google Maps - scala 1:5.000



Servizio di consultazione della cartografia catastale WMS - scala 1:5.000

Unione Terra di Mezzo

Piano Urbanistico Generale

Schedatura degli edifici dismessi e sottoutilizzati

Scheda 148

Comune

Bagnolo in Piano

Tipologia fabbricato esistente

Edifici di interesse storico architettonico

Intervento

Edifici da assoggettare a risanamento conservativo

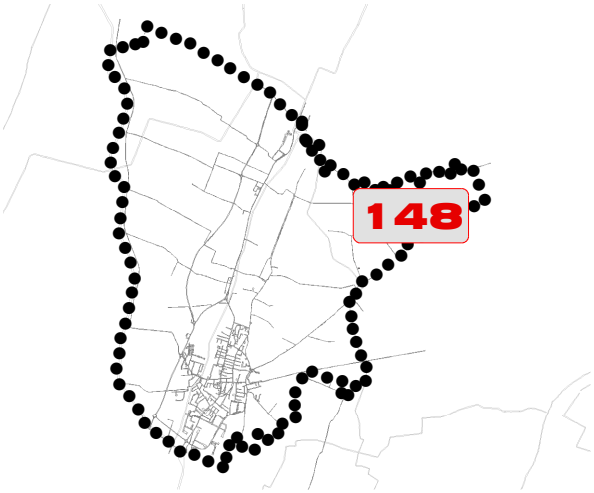



Foto aerea Google Maps - scala 1:5.000



Servizio di consultazione della cartografia catastale WMS - scala 1:5.000

Unione Terra di Mezzo

Piano Urbanistico Generale

Schedatura degli edifici dismessi e sottoutilizzati

Scheda 149

Comune

Bagnolo in Piano

Tipologia fabbricato esistente

Edifici di interesse storico architettonico

Intervento

Edifici da assoggettare a risanamento conservativo

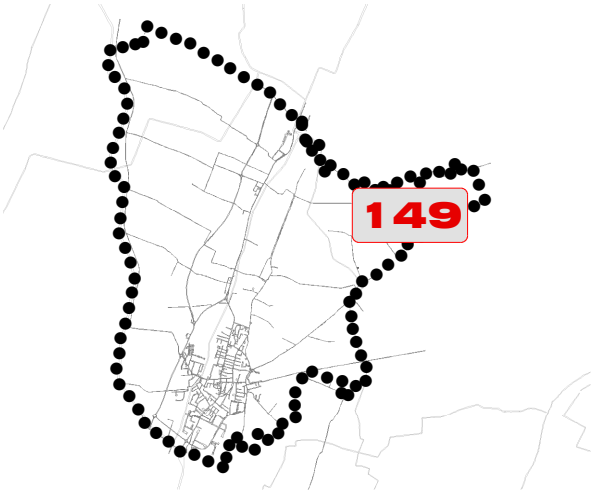



Foto aerea Google Maps - scala 1:5.000



Servizio di consultazione della cartografia catastale WMS - scala 1:5.000

Unione Terra di Mezzo

Piano Urbanistico Generale

Schedatura degli edifici dismessi e sottoutilizzati

Scheda 150

Comune

Bagnolo in Piano

Tipologia fabbricato esistente

Edifici di interesse storico architettonico

Intervento

Edifici da assoggettare a risanamento conservativo

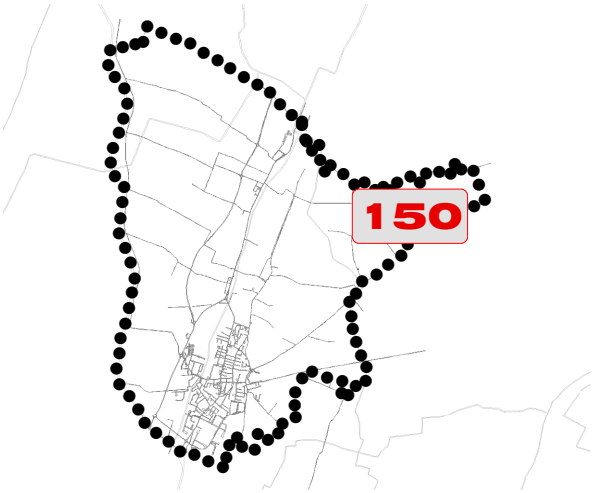



Foto aerea Google Maps - scala 1:5.000



Servizio di consultazione della cartografia catastale WMS - scala 1:5.000

Unione Terra di Mezzo

Piano Urbanistico Generale

Schedatura degli edifici dismessi e sottoutilizzati

Scheda 151

Comune

Bagnolo in Piano

Tipologia fabbricato esistente

Edifici di interesse storico architettonico

Intervento

Edifici da assoggettare a risanamento conservativo

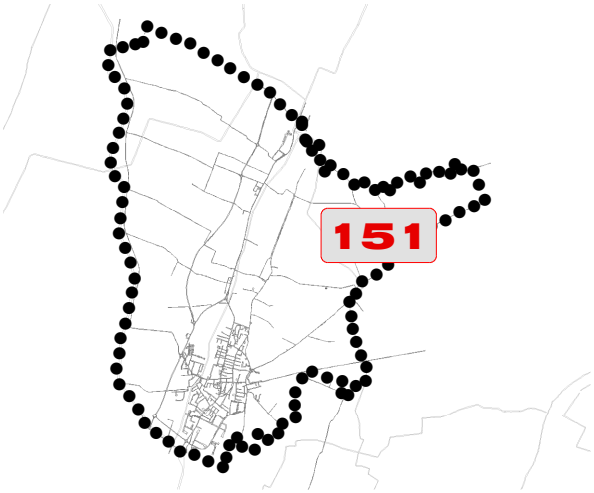



Foto aerea Google Maps - scala 1:5.000

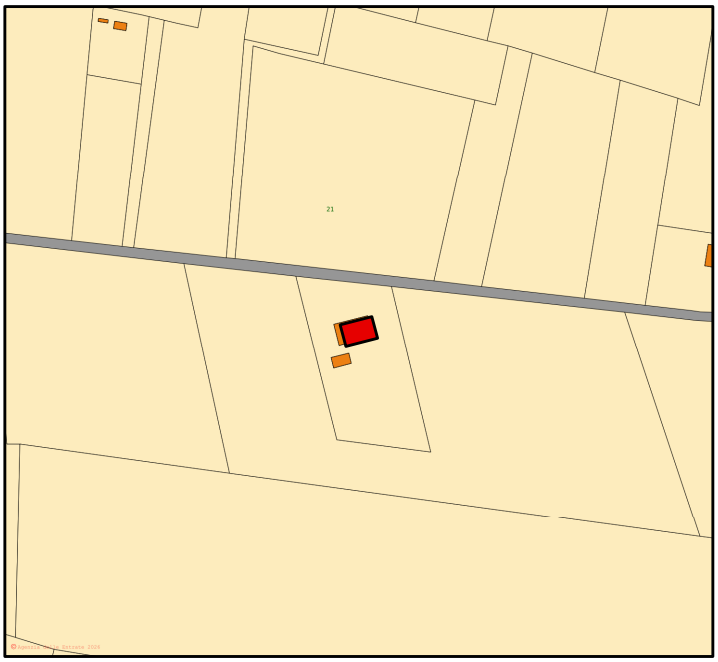

Servizio di consultazione della cartografia catastale WMS - scala 1:5.000

Unione Terra di Mezzo

Piano Urbanistico Generale

Schedatura degli edifici dismessi e sottoutilizzati

Scheda 152

Comune

Bagnolo in Piano

Tipologia fabbricato esistente

Edifici di interesse storico architettonico

Intervento

Edifici da assoggettare a risanamento conservativo

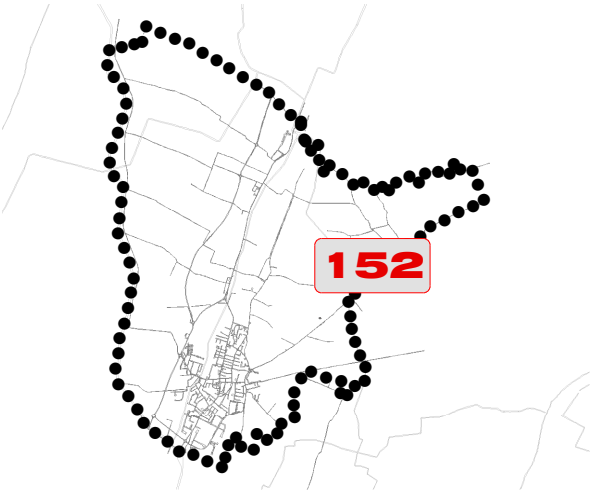



Foto aerea Google Maps - scala 1:5.000

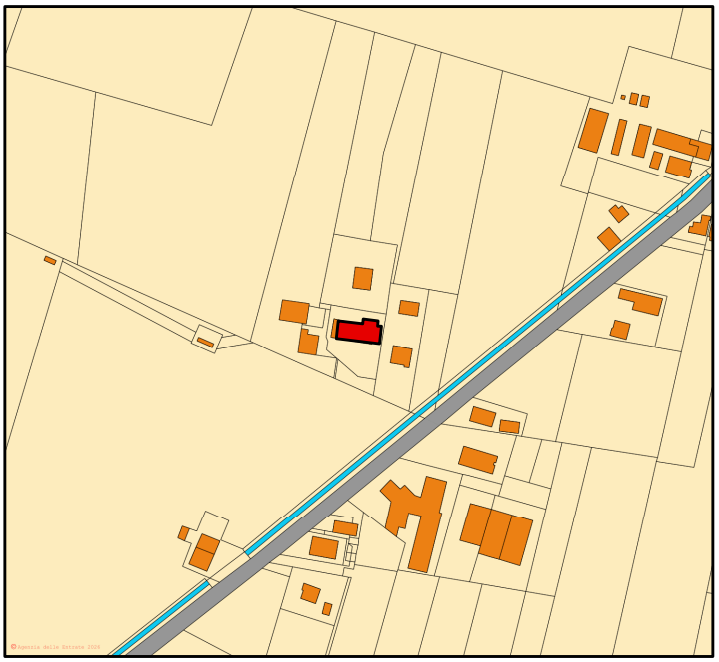

Servizio di consultazione della cartografia catastale WMS - scala 1:5.000

Unione Terra di Mezzo

Piano Urbanistico Generale

Schedatura degli edifici dismessi e sottoutilizzati

Scheda 153

Comune

Bagnolo in Piano

Tipologia fabbricato esistente

Edifici di interesse storico architettonico

Intervento

Edifici da assoggettare a risanamento conservativo

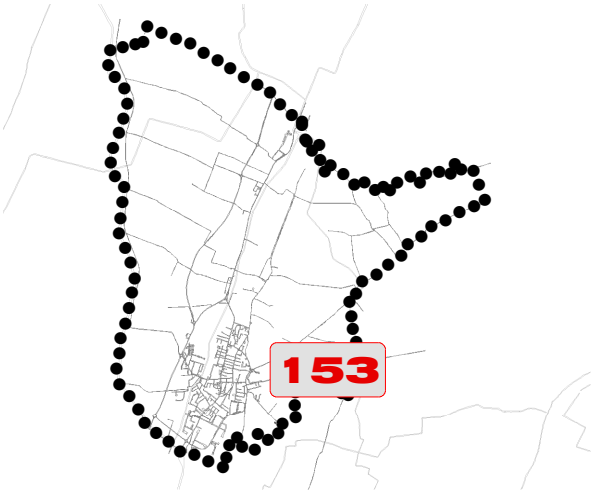



Foto aerea Google Maps - scala 1:5.000

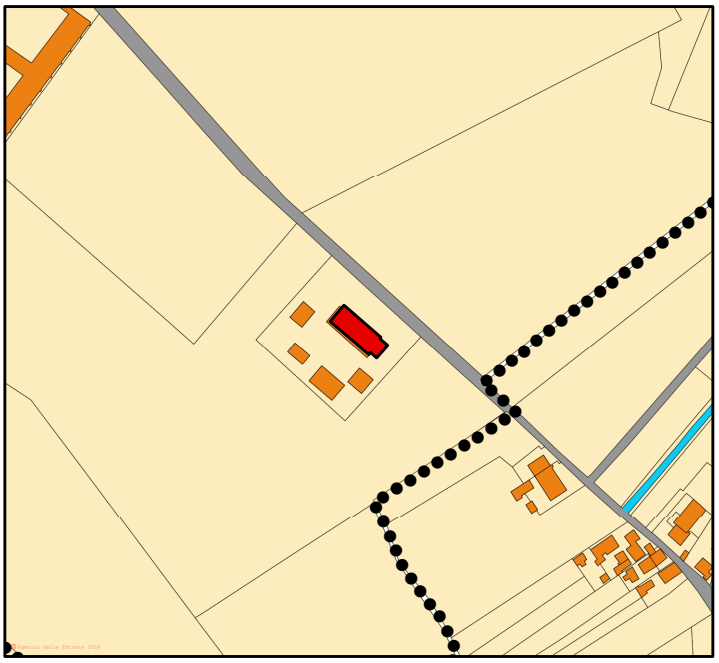

Servizio di consultazione della cartografia catastale WMS - scala 1:5.000

Unione Terra di Mezzo

Piano Urbanistico Generale

Schedatura degli edifici dismessi e sottoutilizzati

Scheda 154

Comune

Bagnolo in Piano

Tipologia fabbricato esistente

Edifici di interesse storico architettonico

Intervento

Edifici da assoggettare a risanamento conservativo

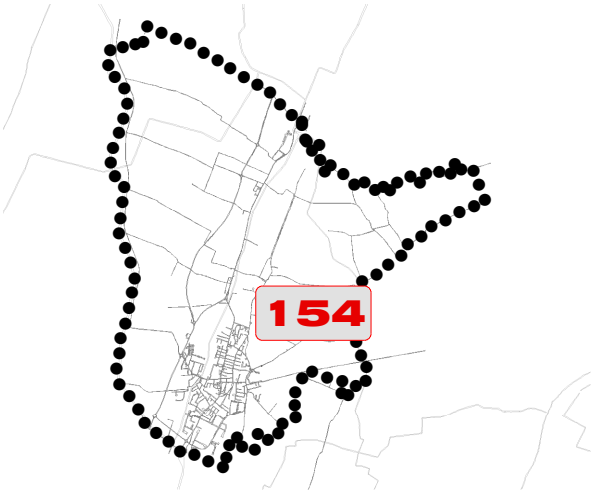



Foto aerea Google Maps - scala 1:5.000

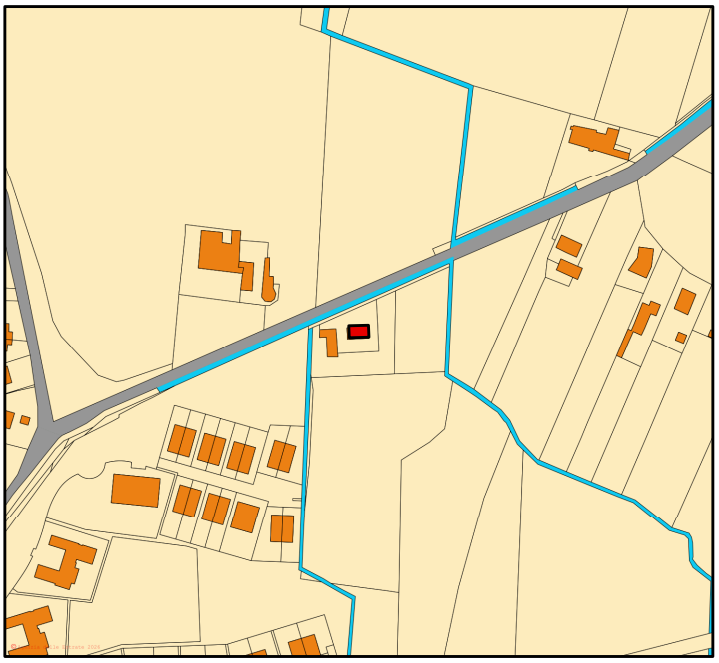

Servizio di consultazione della cartografia catastale WMS - scala 1:5.000

Unione Terra di Mezzo

Piano Urbanistico Generale

Schedatura degli edifici dismessi e sottoutilizzati

Scheda 155

Comune

Bagnolo in Piano

Tipologia fabbricato esistente

Edifici di interesse storico architettonico

Intervento

Edifici da assoggettare a risanamento conservativo

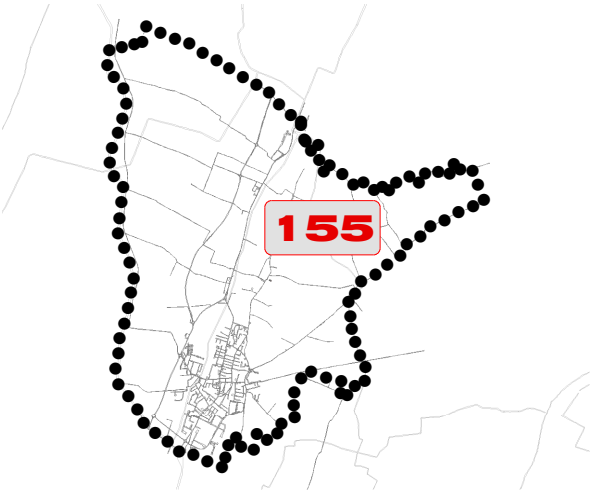



Foto aerea Google Maps - scala 1:5.000

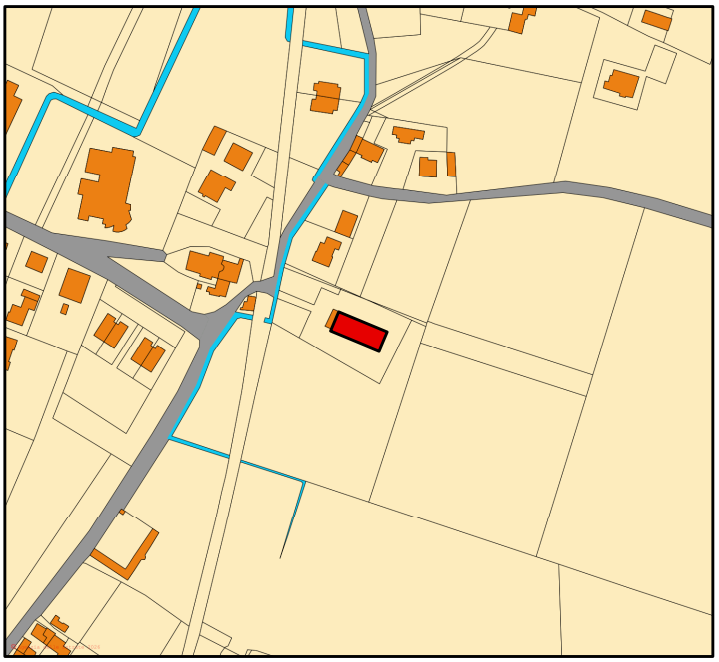

Servizio di consultazione della cartografia catastale WMS - scala 1:5.000

Unione Terra di Mezzo

Piano Urbanistico Generale

Schedatura degli edifici dismessi e sottoutilizzati

Scheda 156

Comune

Bagnolo in Piano

Tipologia fabbricato esistente

Edifici di interesse storico architettonico

Intervento

Edifici da assoggettare a risanamento conservativo

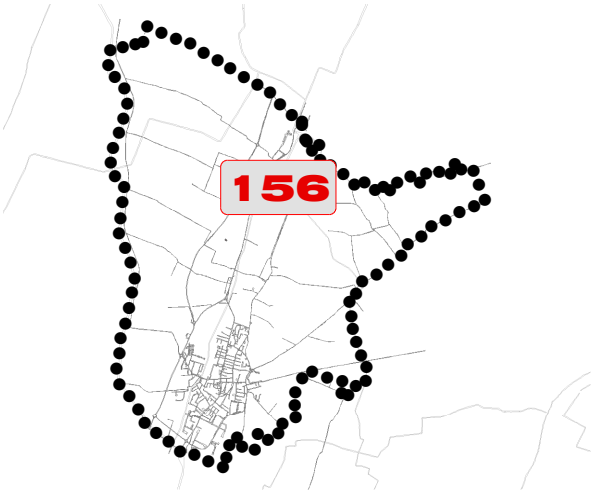



Foto aerea Google Maps - scala 1:5.000

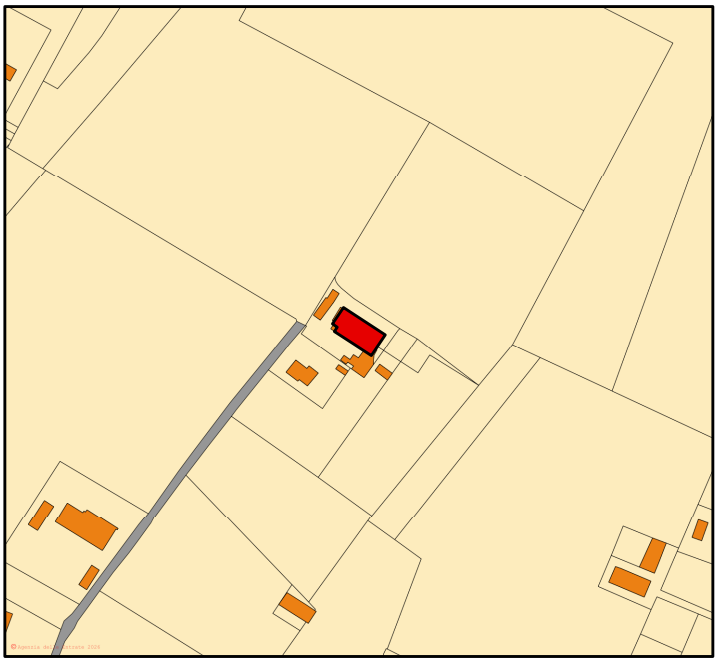

Servizio di consultazione della cartografia catastale WMS - scala 1:5.000

Unione Terra di Mezzo

Piano Urbanistico Generale

Schedatura degli edifici dismessi e sottoutilizzati

Scheda 157

Comune

Bagnolo in Piano

Tipologia fabbricato esistente

Edifici di interesse storico architettonico

Intervento

Edifici da assoggettare a risanamento conservativo

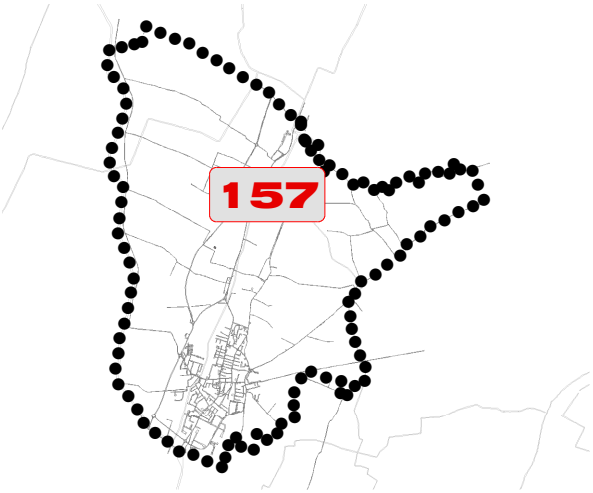



Foto aerea Google Maps - scala 1:5.000



Servizio di consultazione della cartografia catastale WMS - scala 1:5.000

Unione Terra di Mezzo

Piano Urbanistico Generale

Schedatura degli edifici dismessi e sottoutilizzati

Scheda 158

Comune

Bagnolo in Piano

Tipologia fabbricato esistente

Edifici di interesse storico architettonico

Intervento

Edifici da assoggettare a risanamento conservativo

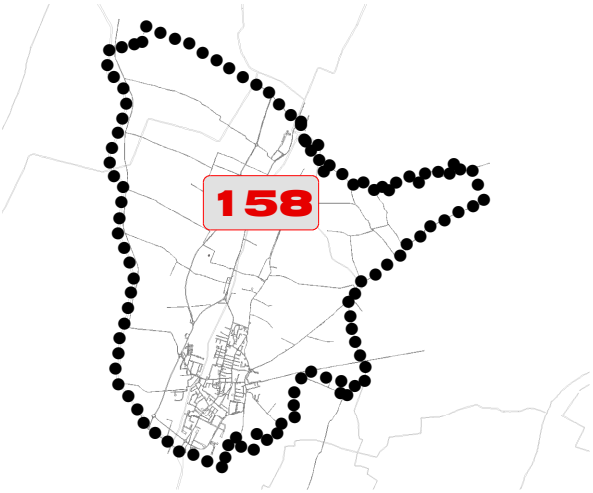



Foto aerea Google Maps - scala 1:5.000



Servizio di consultazione della cartografia catastale WMS - scala 1:5.000

Unione Terra di Mezzo

Piano Urbanistico Generale

Schedatura degli edifici dismessi e sottoutilizzati

Scheda 159

Comune

Bagnolo in Piano

Tipologia fabbricato esistente

Edifici di interesse storico architettonico

Intervento

Edifici da assoggettare a risanamento conservativo

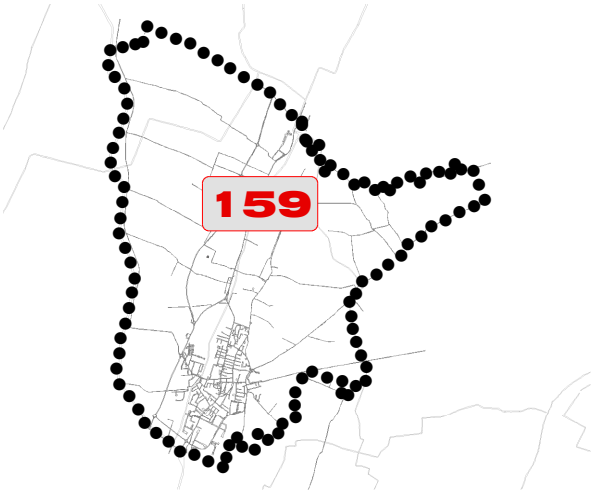



Foto aerea Google Maps - scala 1:5.000



Servizio di consultazione della cartografia catastale WMS - scala 1:5.000

Unione Terra di Mezzo

Piano Urbanistico Generale

Schedatura degli edifici dismessi e sottoutilizzati

Scheda 160

Comune

Bagnolo in Piano

Tipologia fabbricato esistente

Edifici di interesse storico architettonico

Intervento

Edifici da assoggettare a risanamento conservativo

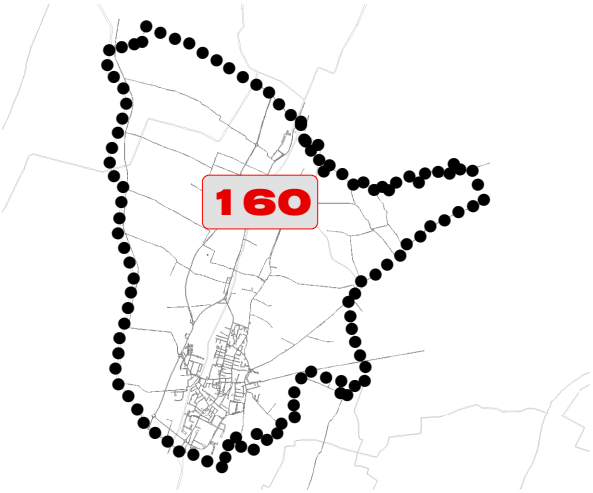



Foto aerea Google Maps - scala 1:5.000



Servizio di consultazione della cartografia catastale WMS - scala 1:5.000

Unione Terra di Mezzo

Piano Urbanistico Generale

Schedatura degli edifici dismessi e sottoutilizzati

Scheda 161

Comune

Bagnolo in Piano

Tipologia fabbricato esistente

Edifici di interesse storico architettonico

Intervento

Edifici da assoggettare a risanamento conservativo

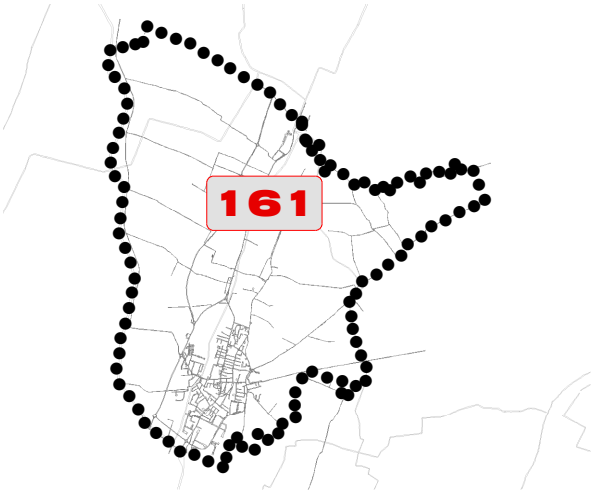



Foto aerea Google Maps - scala 1:5.000



Servizio di consultazione della cartografia catastale WMS - scala 1:5.000

Unione Terra di Mezzo

Piano Urbanistico Generale

Schedatura degli edifici dismessi e sottoutilizzati

Scheda 162

Comune

Bagnolo in Piano

Tipologia fabbricato esistente

Edifici di interesse storico architettonico

Intervento

Edifici da assoggettare a risanamento conservativo

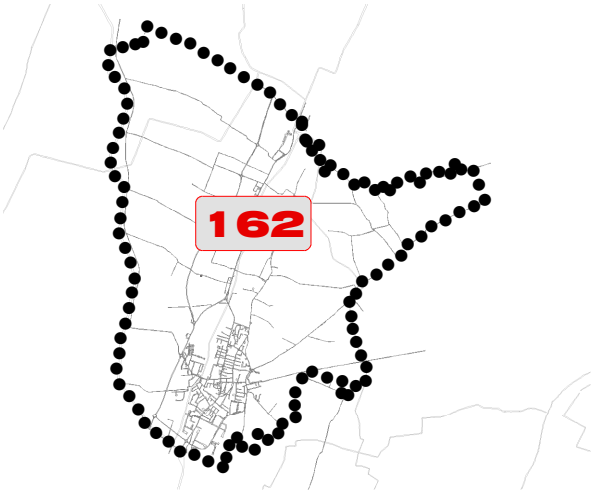



Foto aerea Google Maps - scala 1:5.000



Servizio di consultazione della cartografia catastale WMS - scala 1:5.000

Unione Terra di Mezzo

Piano Urbanistico Generale

Schedatura degli edifici dismessi e sottoutilizzati

Scheda 163

Comune

Bagnolo in Piano

Tipologia fabbricato esistente

Edifici di interesse storico architettonico

Intervento

Edifici da assoggettare a risanamento conservativo

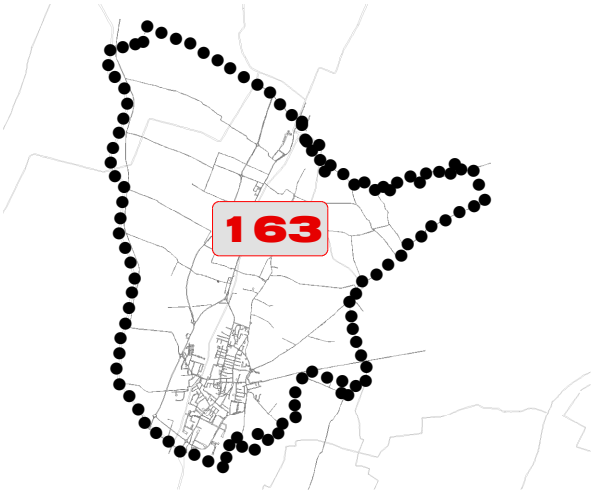



Foto aerea Google Maps - scala 1:5.000



Servizio di consultazione della cartografia catastale WMS - scala 1:5.000

Unione Terra di Mezzo

Piano Urbanistico Generale

Schedatura degli edifici dismessi e sottoutilizzati

Scheda 164

Comune

Bagnolo in Piano

Tipologia fabbricato esistente

Edifici di interesse storico architettonico

Intervento

Edifici da assoggettare a risanamento conservativo

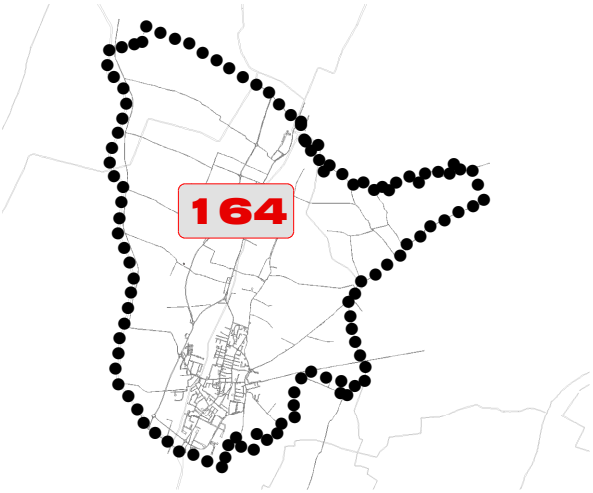



Foto aerea Google Maps - scala 1:5.000

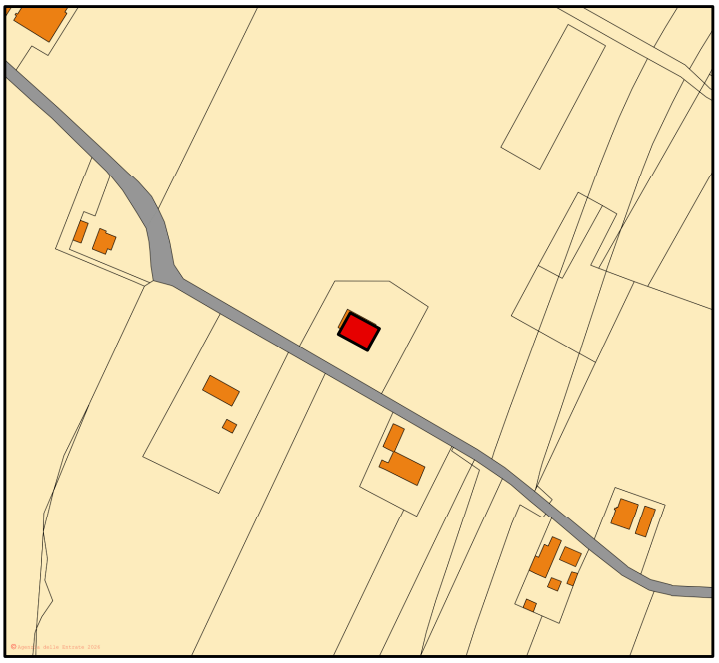

Servizio di consultazione della cartografia catastale WMS - scala 1:5.000

Unione Terra di Mezzo

Piano Urbanistico Generale

Schedatura degli edifici dismessi e sottoutilizzati

Scheda 165

Comune

Bagnolo in Piano

Tipologia fabbricato esistente

Edifici di interesse storico architettonico

Intervento

Edifici da assoggettare a risanamento conservativo

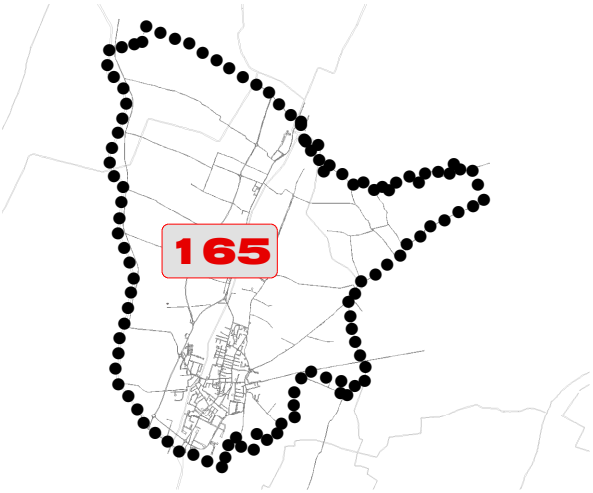



Foto aerea Google Maps - scala 1:5.000

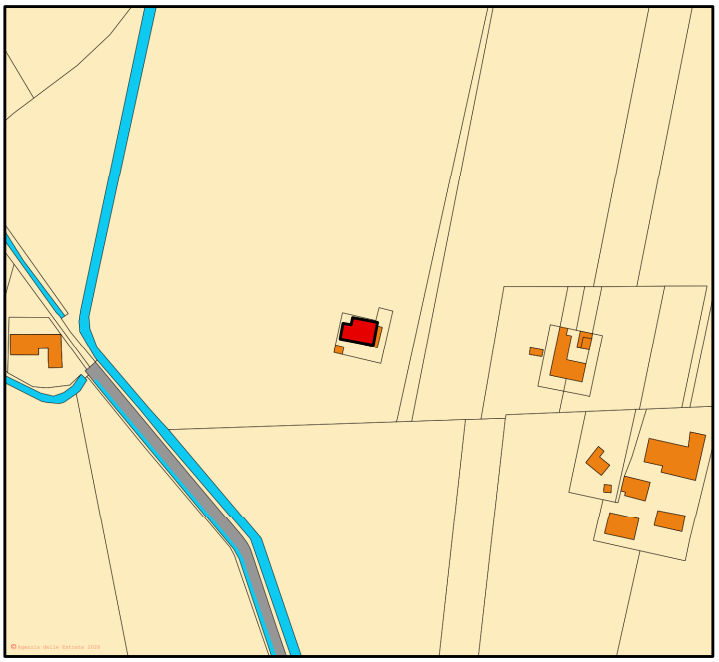

Servizio di consultazione della cartografia catastale WMS - scala 1:5.000

Unione Terra di Mezzo

Piano Urbanistico Generale

Schedatura degli edifici dismessi e sottoutilizzati

Scheda 166

Comune

Bagnolo in Piano

Tipologia fabbricato esistente

Edifici di interesse storico architettonico

Intervento

Edifici da assoggettare a risanamento conservativo

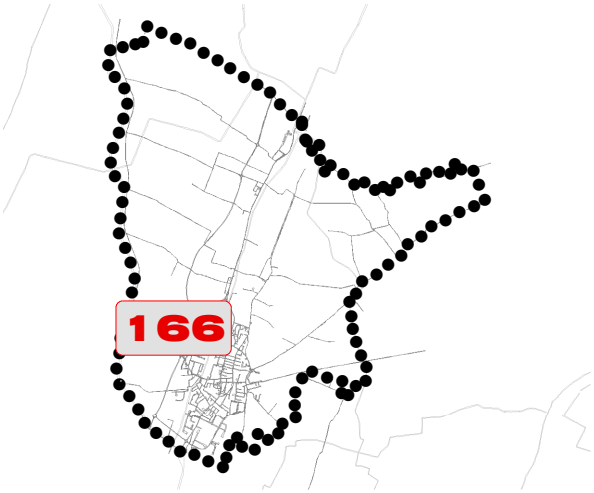



Foto aerea Google Maps - scala 1:5.000

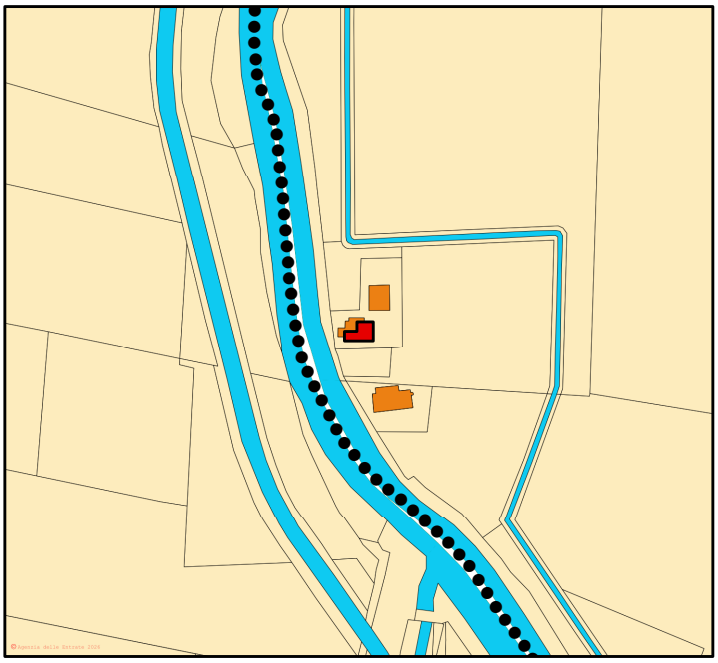

Servizio di consultazione della cartografia catastale WMS - scala 1:5.000

Unione Terra di Mezzo

Piano Urbanistico Generale

Schedatura degli edifici dismessi e sottoutilizzati

Scheda 167

Comune

Bagnolo in Piano

Tipologia fabbricato esistente

Edifici di interesse storico architettonico

Intervento

Edifici da assoggettare a risanamento conservativo

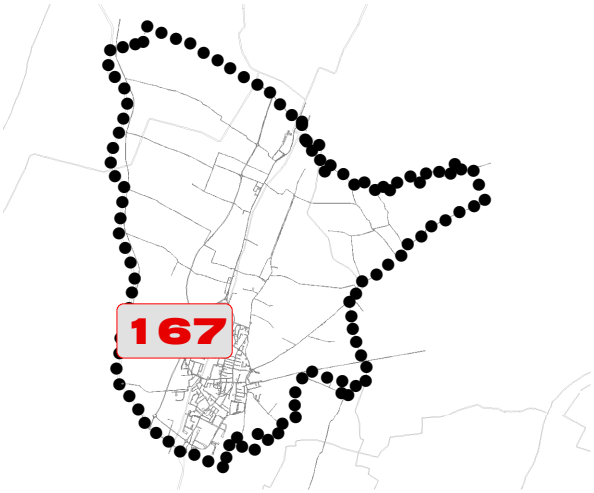



Foto aerea Google Maps - scala 1:5.000

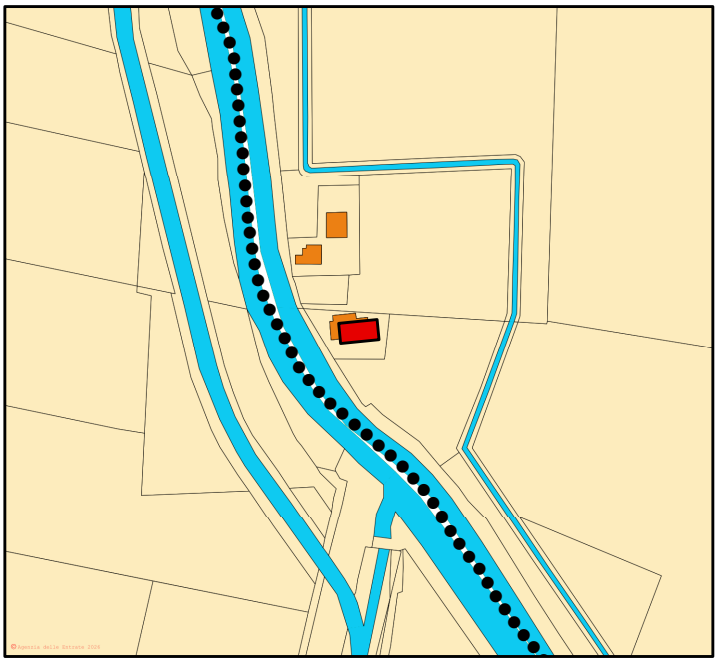

Servizio di consultazione della cartografia catastale WMS - scala 1:5.000

Unione Terra di Mezzo

Piano Urbanistico Generale

Schedatura degli edifici dismessi e sottoutilizzati

Scheda 168

Comune

Bagnolo in Piano

Tipologia fabbricato esistente

Edifici di interesse storico architettonico

Intervento

Edifici da assoggettare a risanamento conservativo

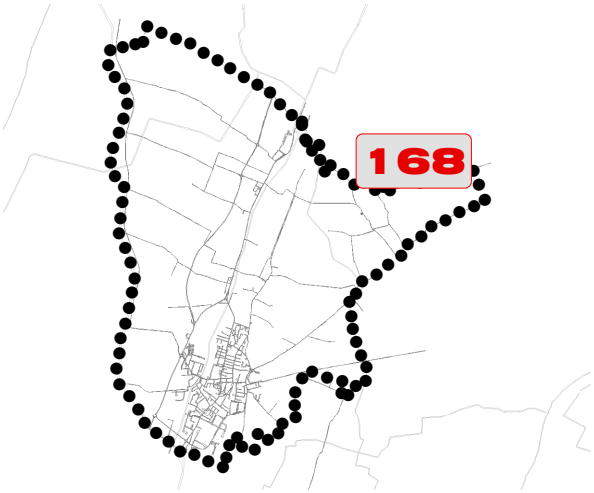



Foto aerea Google Maps - scala 1:5.000



Servizio di consultazione della cartografia catastale WMS - scala 1:5.000

Unione Terra di Mezzo

Piano Urbanistico Generale

Schedatura degli edifici dismessi e sottoutilizzati

Scheda 169

Comune

Bagnolo in Piano

Tipologia fabbricato esistente

Edifici di interesse storico architettonico

Intervento

Edifici da assoggettare a risanamento conservativo

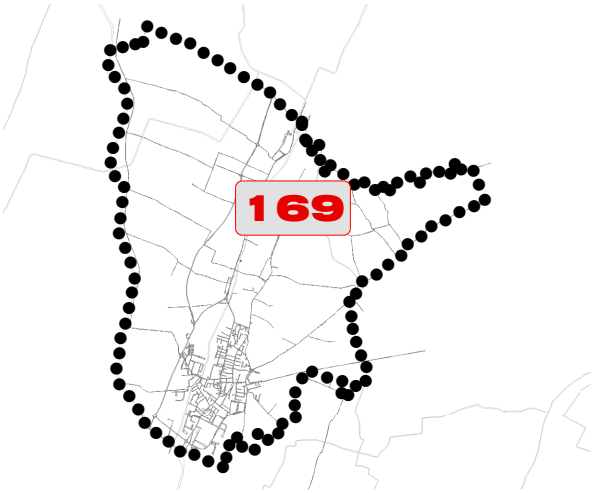



Foto aerea Google Maps - scala 1:5.000

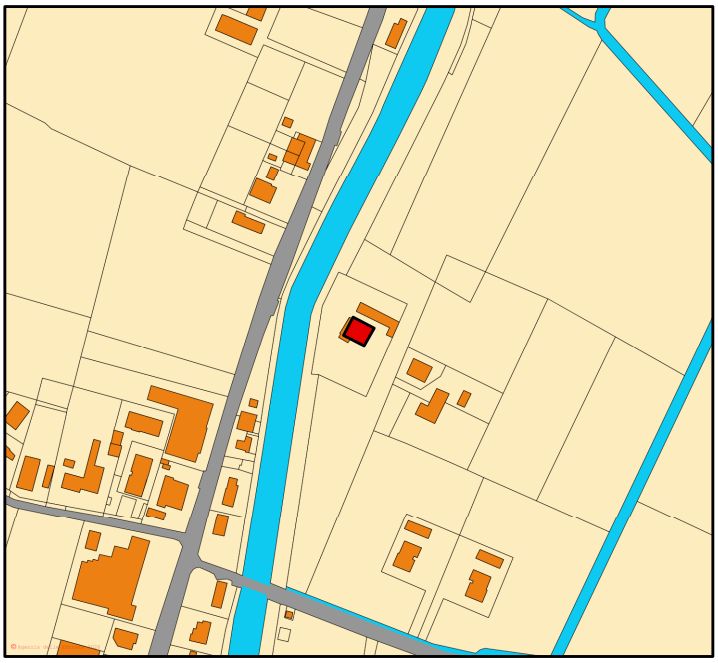

Servizio di consultazione della cartografia catastale WMS - scala 1:5.000

Unione Terra di Mezzo

Piano Urbanistico Generale

Schedatura degli edifici dismessi e sottoutilizzati

Scheda 170

Comune

Bagnolo in Piano

Tipologia fabbricato esistente

Edifici di interesse storico architettonico

Intervento

Edifici da assoggettare a risanamento conservativo

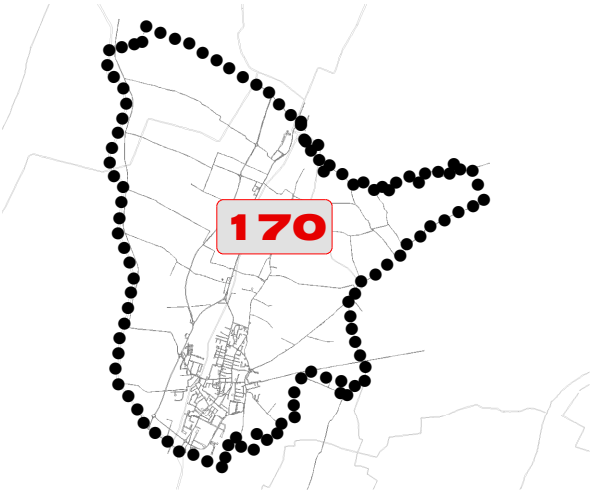



Foto aerea Google Maps - scala 1:5.000

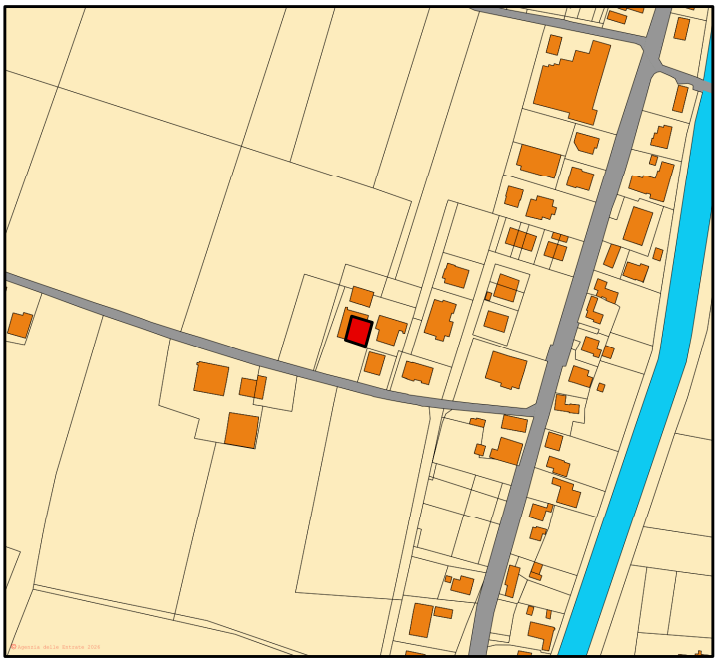

Servizio di consultazione della cartografia catastale WMS - scala 1:5.000

Unione Terra di Mezzo

Piano Urbanistico Generale

Schedatura degli edifici dismessi e sottoutilizzati

Scheda 171

Comune

Bagnolo in Piano

Tipologia fabbricato esistente

Edifici di interesse storico architettonico

Intervento

Edifici da assoggettare a risanamento conservativo

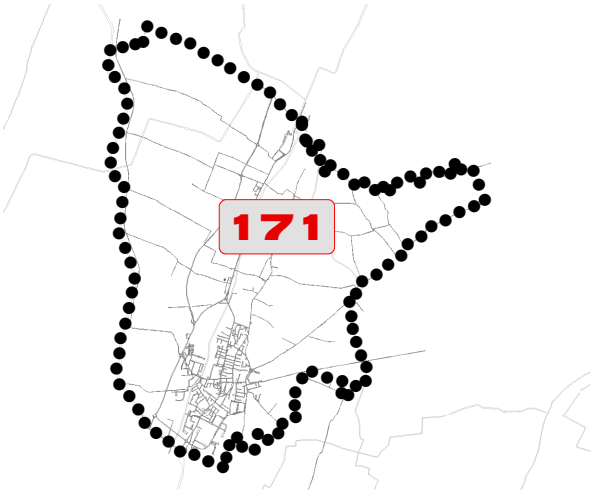



Foto aerea Google Maps - scala 1:5.000

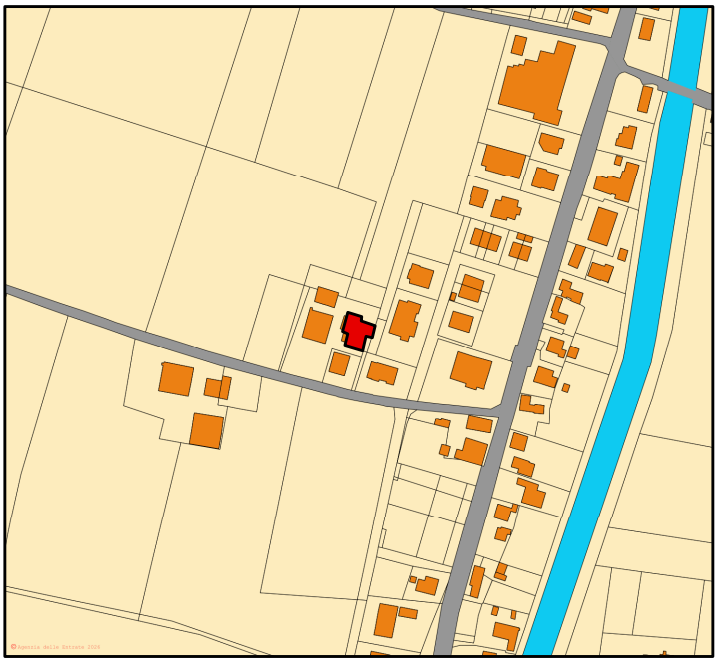

Servizio di consultazione della cartografia catastale WMS - scala 1:5.000

Unione Terra di Mezzo

Piano Urbanistico Generale

Schedatura degli edifici dismessi e sottoutilizzati

Scheda 174

Comune

Bagnolo in Piano

Tipologia fabbricato esistente

Edifici di interesse storico architettonico

Intervento

Edifici da assoggettare a risanamento conservativo

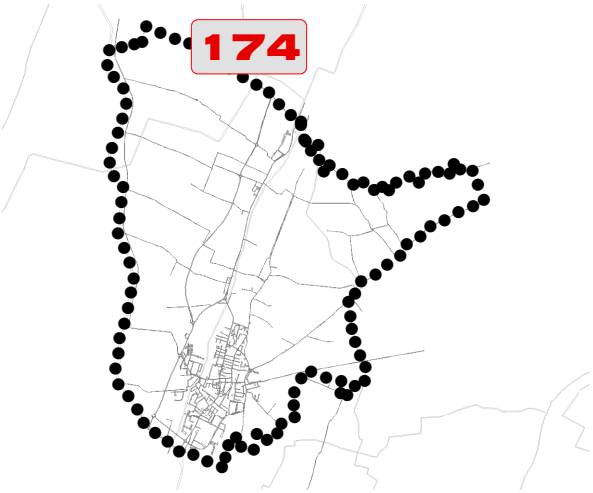



Foto aerea Google Maps - scala 1:5.000



Servizio di consultazione della cartografia catastale WMS - scala 1:5.000

Unione Terra di Mezzo

Piano Urbanistico Generale

Schedatura degli edifici dismessi e sottoutilizzati

Scheda 175

Comune

Bagnolo in Piano

Tipologia fabbricato esistente

Edifici di interesse storico architettonico

Intervento

Edifici da assoggettare a risanamento conservativo

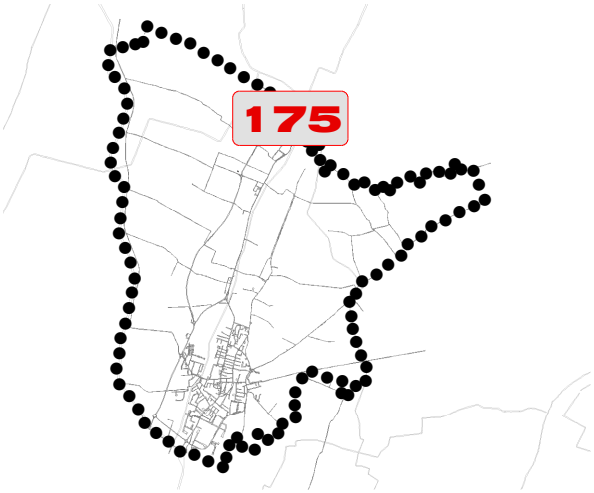



Foto aerea Google Maps - scala 1:5.000



Servizio di consultazione della cartografia catastale WMS - scala 1:5.000

Unione Terra di Mezzo

Piano Urbanistico Generale

Schedatura degli edifici dismessi e sottoutilizzati

Scheda 176

Comune

Bagnolo in Piano

Tipologia fabbricato esistente

Edifici di interesse storico architettonico

Intervento

Edifici da assoggettare a risanamento conservativo

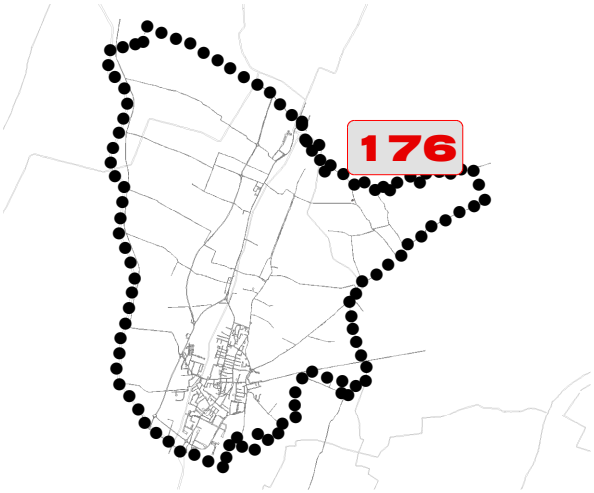



Foto aerea Google Maps - scala 1:5.000

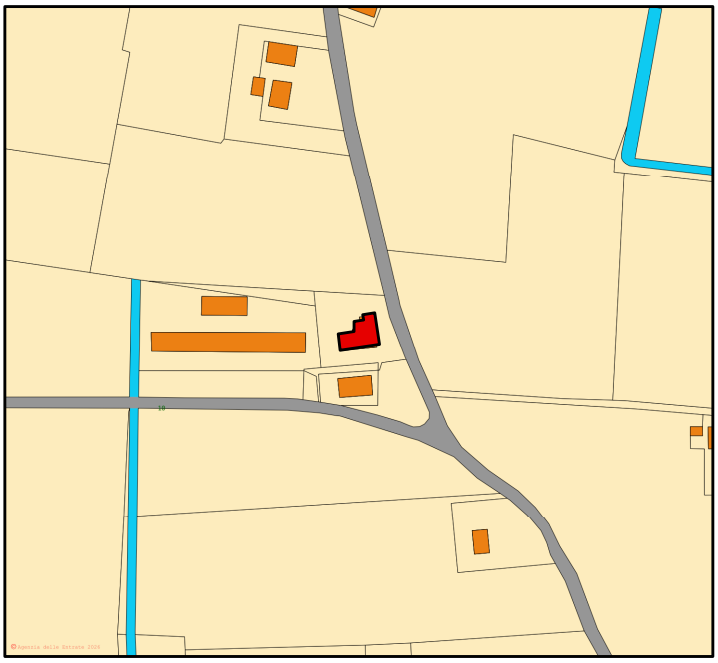

Servizio di consultazione della cartografia catastale WMS - scala 1:5.000

Unione Terra di Mezzo

Piano Urbanistico Generale

Schedatura degli edifici dismessi e sottoutilizzati

Scheda 177

Comune

Bagnolo in Piano

Tipologia fabbricato esistente

Edifici di interesse storico architettonico

Intervento

Edifici da assoggettare a risanamento conservativo

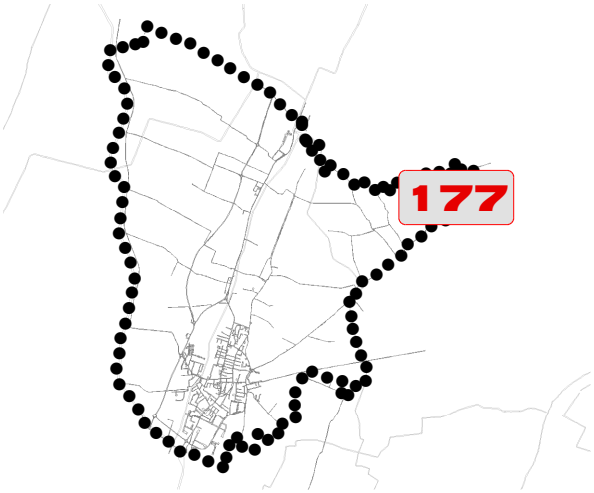

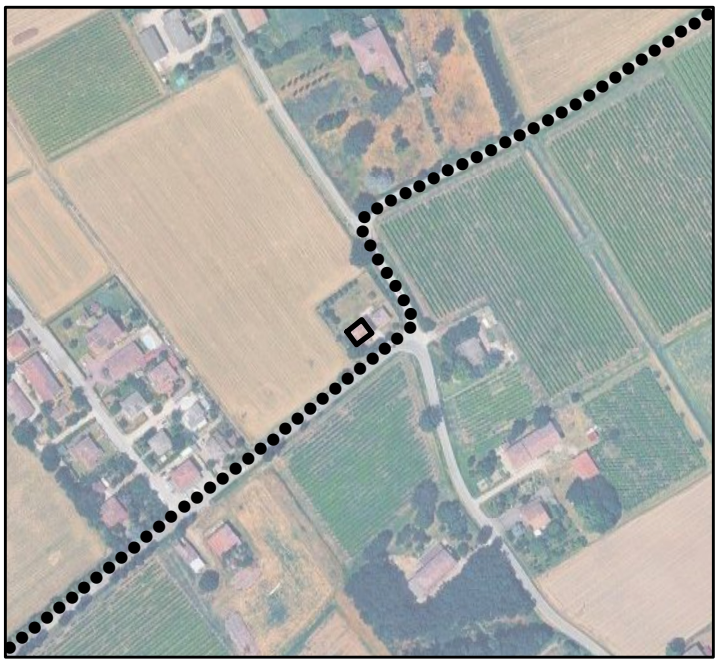

Foto aerea Google Maps - scala 1:5.000



Servizio di consultazione della cartografia catastale WMS - scala 1:5.000

Unione Terra di Mezzo

Piano Urbanistico Generale

Schedatura degli edifici dismessi e sottoutilizzati

Scheda 178

Comune

Bagnolo in Piano

Tipologia fabbricato esistente

Edifici di interesse storico architettonico

Intervento

Edifici da assoggettare a risanamento conservativo

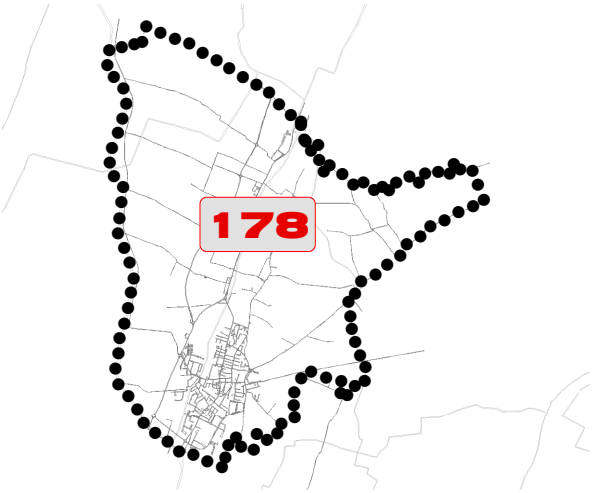



Foto aerea Google Maps - scala 1:5.000



Servizio di consultazione della cartografia catastale WMS - scala 1:5.000

Unione Terra di Mezzo

Piano Urbanistico Generale

Schedatura degli edifici dismessi e sottoutilizzati

Scheda 179

Comune

Bagnolo in Piano

Tipologia fabbricato esistente

Edifici di interesse storico architettonico

Intervento

Edifici da assoggettare a risanamento conservativo

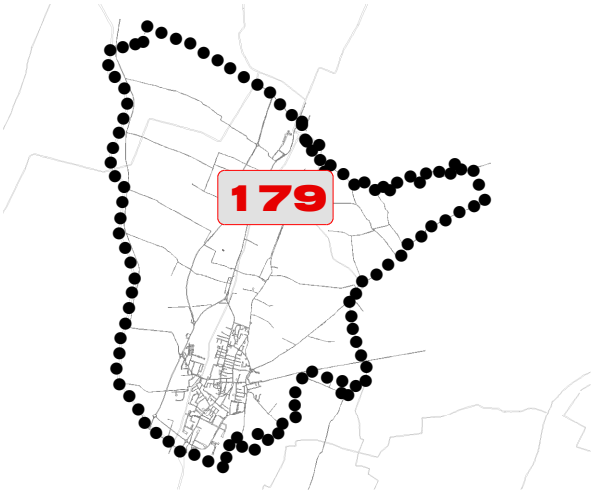



Foto aerea Google Maps - scala 1:5.000



Servizio di consultazione della cartografia catastale WMS - scala 1:5.000

Unione Terra di Mezzo

Piano Urbanistico Generale

Schedatura degli edifici dismessi e sottoutilizzati

Scheda 180

Comune

Bagnolo in Piano

Tipologia fabbricato esistente

Edifici di interesse storico architettonico

Intervento

Edifici da assoggettare a risanamento conservativo

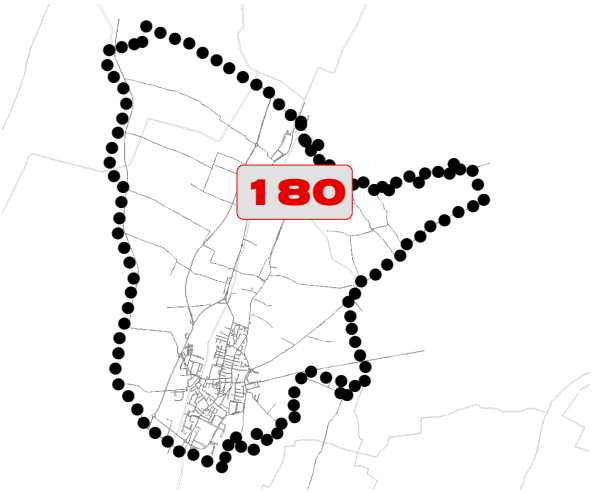



Foto aerea Google Maps - scala 1:5.000

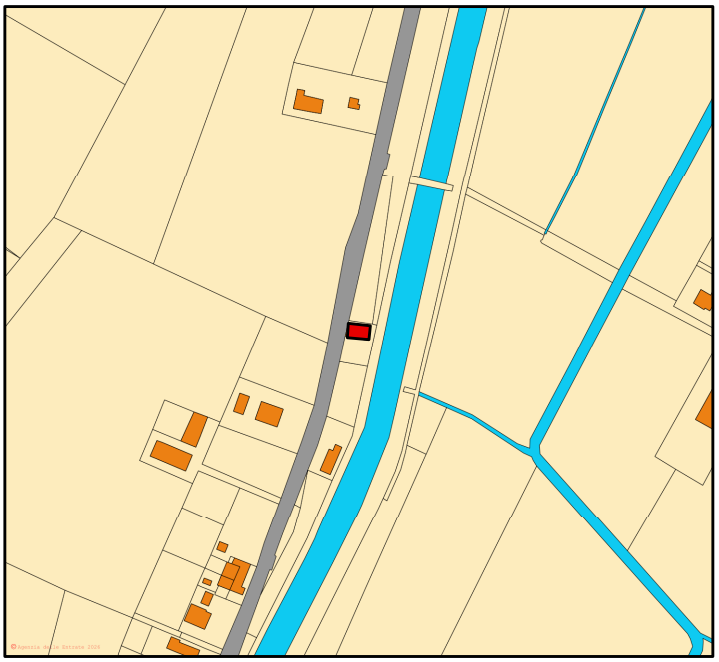

Servizio di consultazione della cartografia catastale WMS - scala 1:5.000

Unione Terra di Mezzo

Piano Urbanistico Generale

Schedatura degli edifici dismessi e sottoutilizzati

Scheda 181

Comune

Bagnolo in Piano

Tipologia fabbricato esistente

Edifici di interesse storico architettonico

Intervento

Edifici da assoggettare a risanamento conservativo

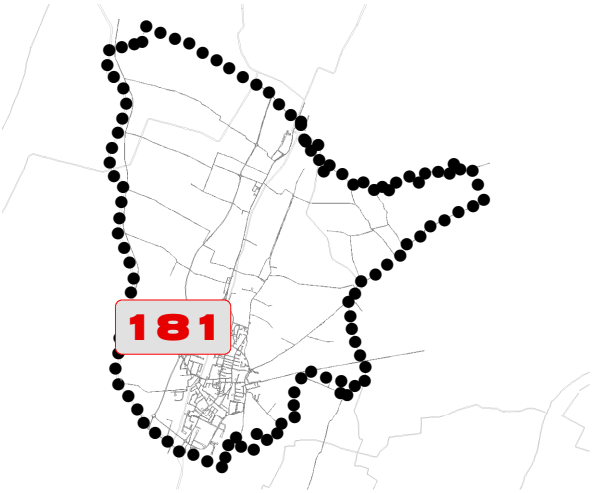



Foto aerea Google Maps - scala 1:5.000

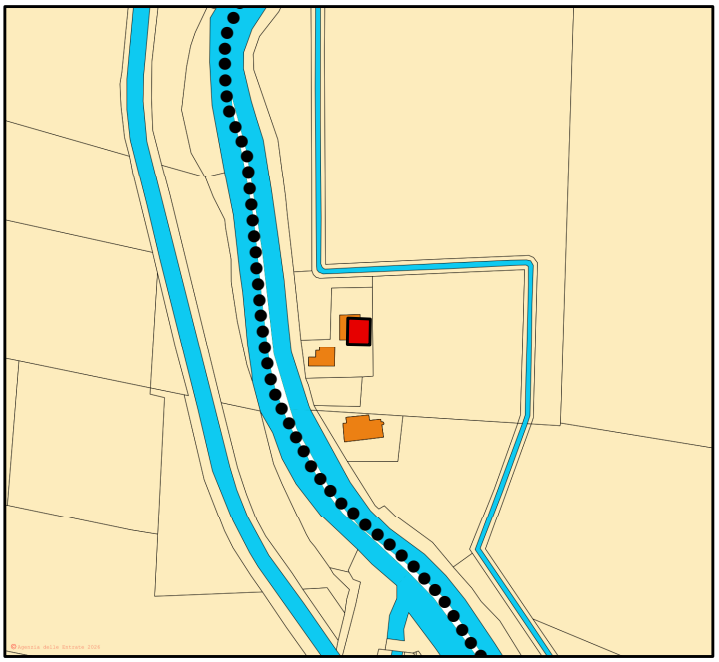

Servizio di consultazione della cartografia catastale WMS - scala 1:5.000

Unione Terra di Mezzo

Piano Urbanistico Generale

Schedatura degli edifici dismessi e sottoutilizzati

Scheda 182

Comune

Bagnolo in Piano

Tipologia fabbricato esistente

Edifici di interesse storico architettonico

Intervento

Edifici da assoggettare a risanamento conservativo

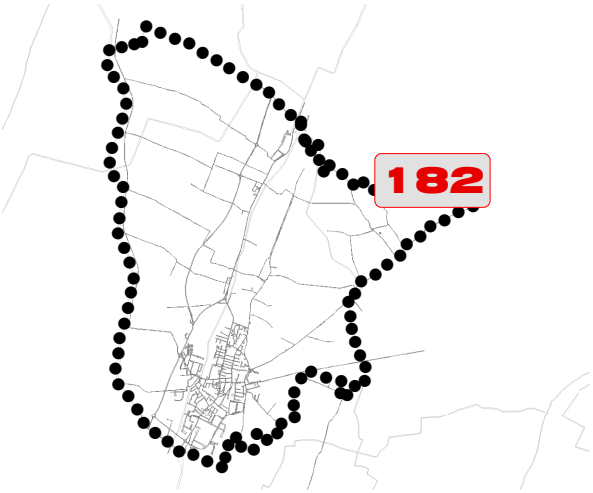



Foto aerea Google Maps - scala 1:5.000

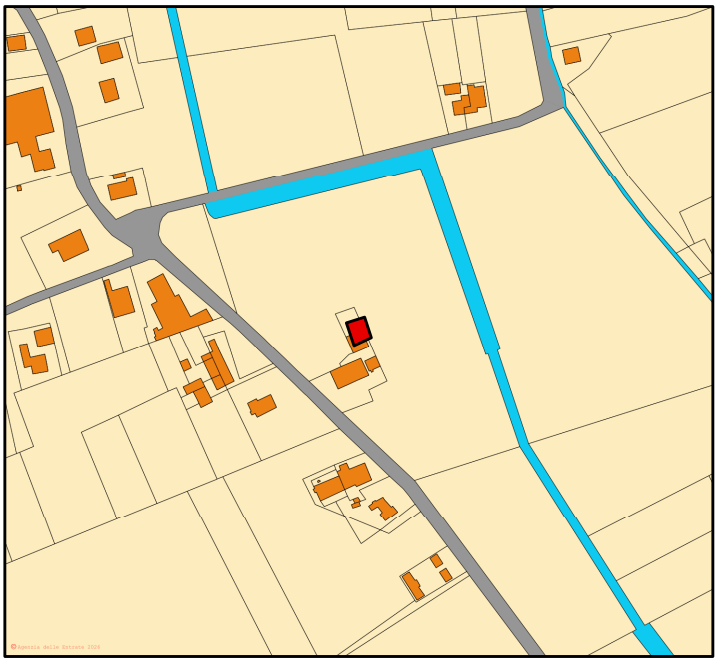

Servizio di consultazione della cartografia catastale WMS - scala 1:5.000

Unione Terra di Mezzo

Piano Urbanistico Generale

Schedatura degli edifici dismessi e sottoutilizzati

Scheda 183

Comune

Bagnolo in Piano

Tipologia fabbricato esistente

Edifici di interesse storico architettonico

Intervento

Edifici da assoggettare a risanamento conservativo

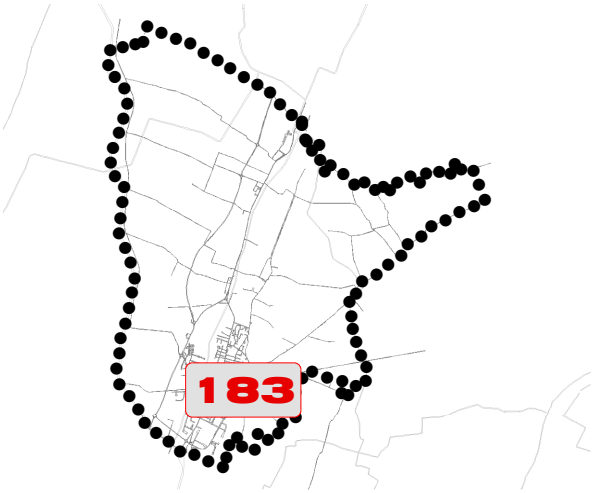

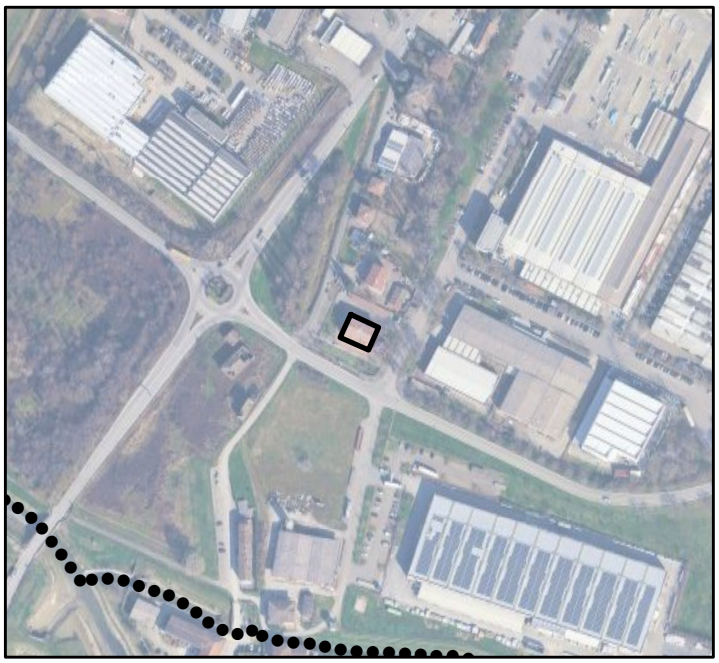

Foto aerea Google Maps - scala 1:5.000



Servizio di consultazione della cartografia catastale WMS - scala 1:5.000

Unione Terra di Mezzo

Piano Urbanistico Generale

Schedatura degli edifici dismessi e sottoutilizzati

Scheda 184

Comune

Bagnolo in Piano

Tipologia fabbricato esistente

Edifici di interesse storico architettonico

Intervento

Edifici da assoggettare a risanamento conservativo

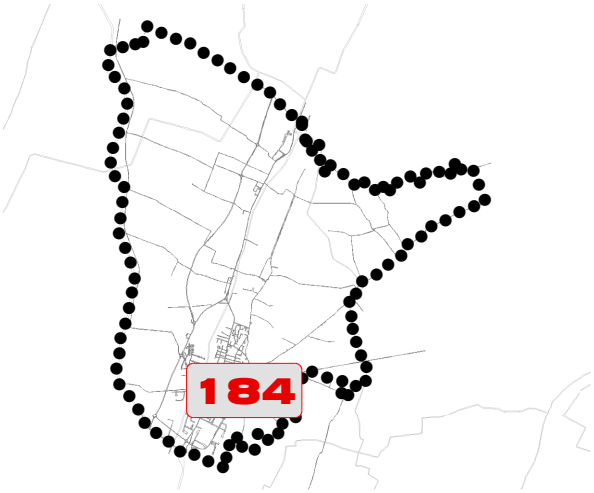

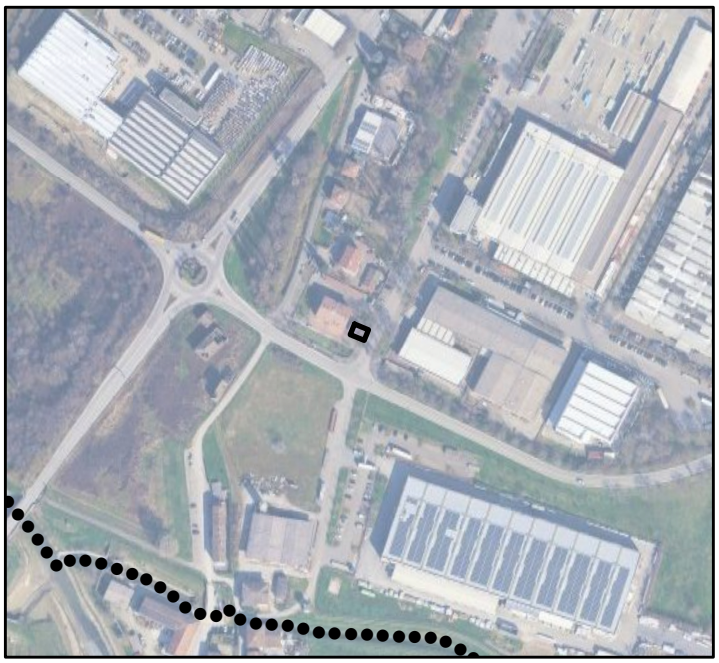

Foto aerea Google Maps - scala 1:5.000



Servizio di consultazione della cartografia catastale WMS - scala 1:5.000

Unione Terra di Mezzo

Piano Urbanistico Generale

Schedatura degli edifici dismessi e sottoutilizzati

Scheda 185

Comune

Bagnolo in Piano

Tipologia fabbricato esistente

Edifici di interesse storico architettonico

Intervento

Edifici da assoggettare a risanamento conservativo

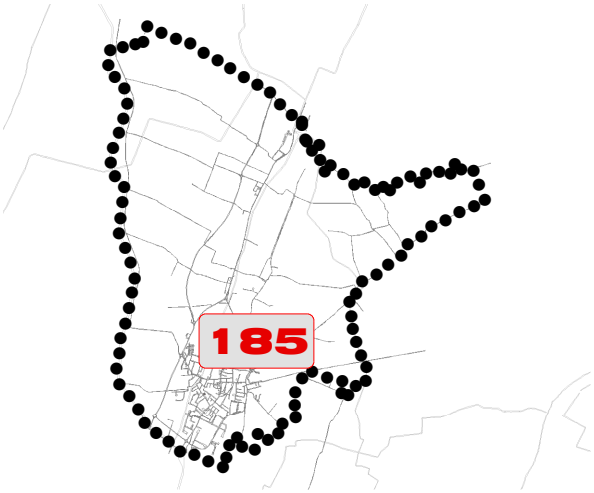



Foto aerea Google Maps - scala 1:5.000

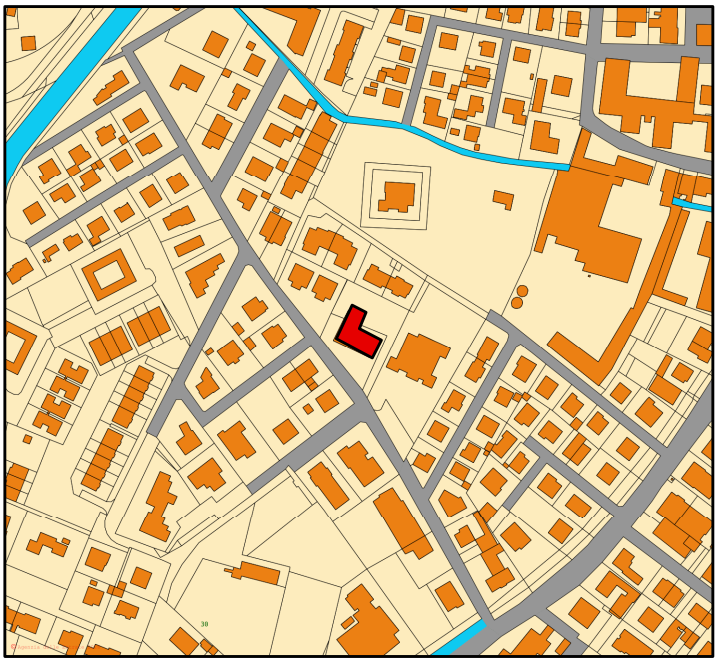

Servizio di consultazione della cartografia catastale WMS - scala 1:5.000

Unione Terra di Mezzo

Piano Urbanistico Generale

Schedatura degli edifici dismessi e sottoutilizzati

Scheda 186

Comune

Bagnolo in Piano

Tipologia fabbricato esistente

Edifici di interesse storico architettonico

Intervento

Edifici da assoggettare a risanamento conservativo

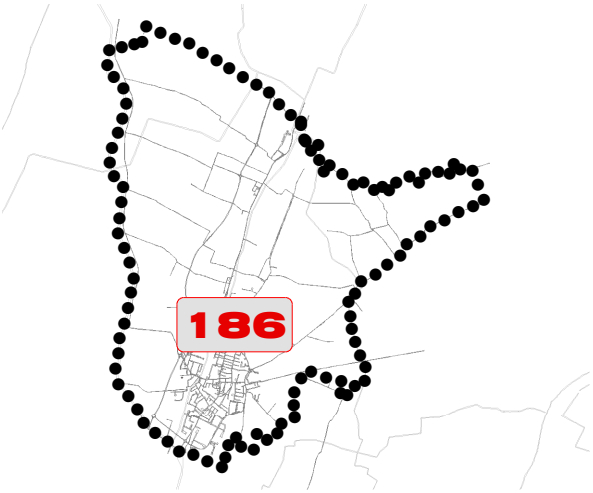



Foto aerea Google Maps - scala 1:5.000

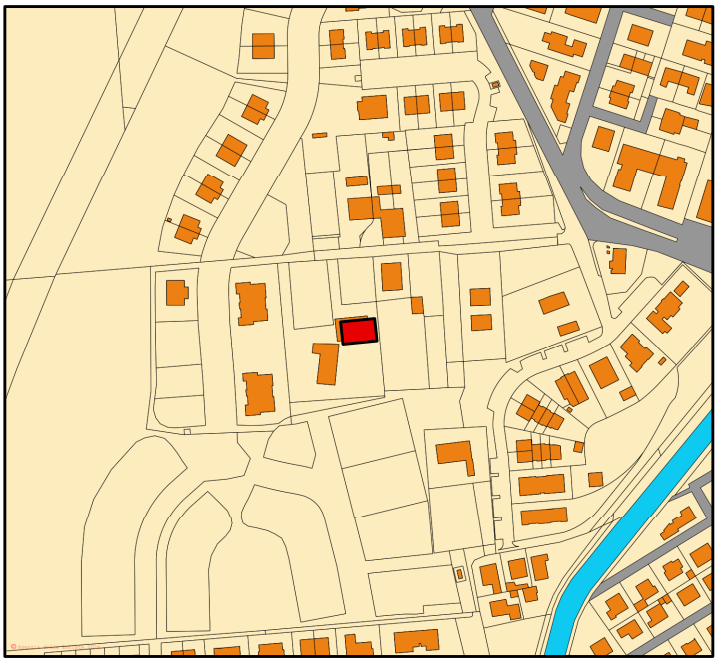

Servizio di consultazione della cartografia catastale WMS - scala 1:5.000

Unione Terra di Mezzo

Piano Urbanistico Generale

Schedatura degli edifici dismessi e sottoutilizzati

Scheda 187

Comune

Bagnolo in Piano

Tipologia fabbricato esistente

Edifici di interesse storico architettonico

Intervento

Edifici da assoggettare a risanamento conservativo

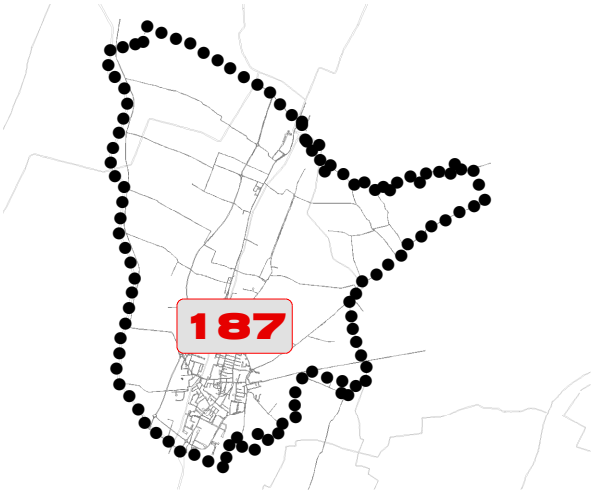



Foto aerea Google Maps - scala 1:5.000

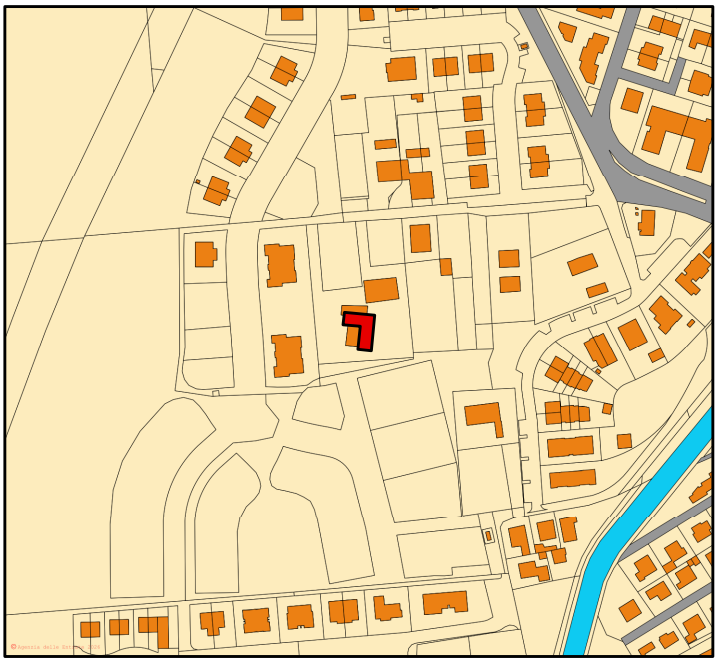

Servizio di consultazione della cartografia catastale WMS - scala 1:5.000

Unione Terra di Mezzo

Piano Urbanistico Generale

Schedatura degli edifici dismessi e sottoutilizzati

Scheda 188

Comune

Bagnolo in Piano

Tipologia fabbricato esistente

Edifici di interesse storico architettonico

Intervento

Edifici da assoggettare a risanamento conservativo

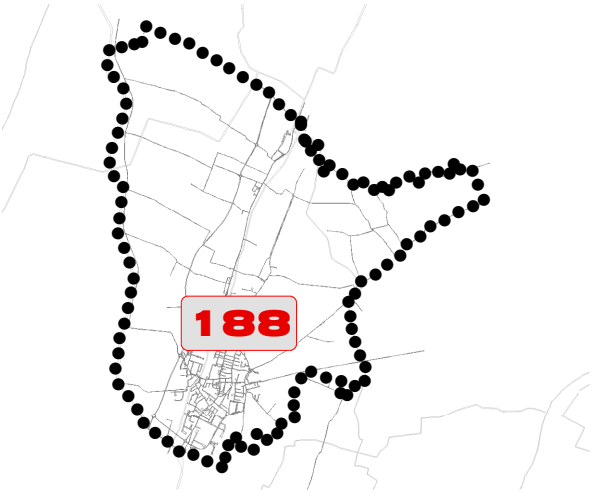



Foto aerea Google Maps - scala 1:5.000

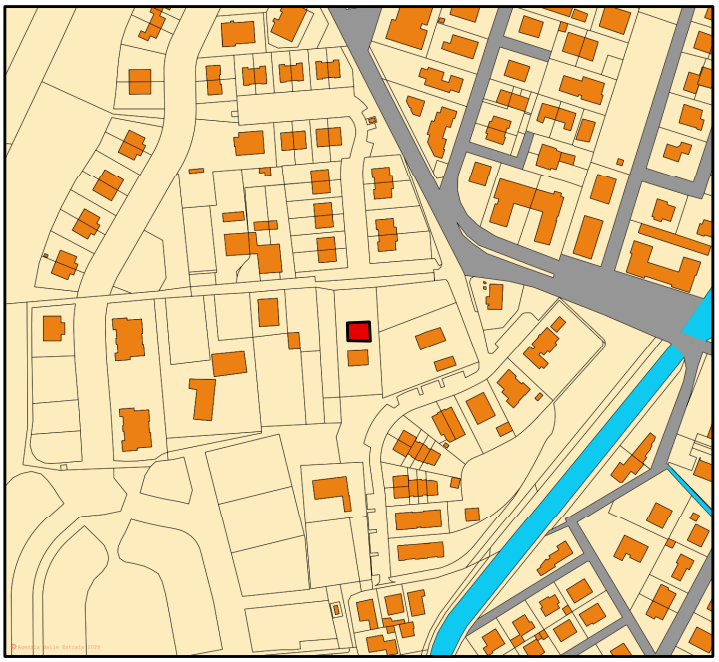

Servizio di consultazione della cartografia catastale WMS - scala 1:5.000

Unione Terra di Mezzo

Piano Urbanistico Generale

Schedatura degli edifici dismessi e sottoutilizzati

Scheda 190

Comune

Bagnolo in Piano

Tipologia fabbricato esistente

Edifici di interesse storico architettonico

Intervento

Edifici da assoggettare a risanamento conservativo

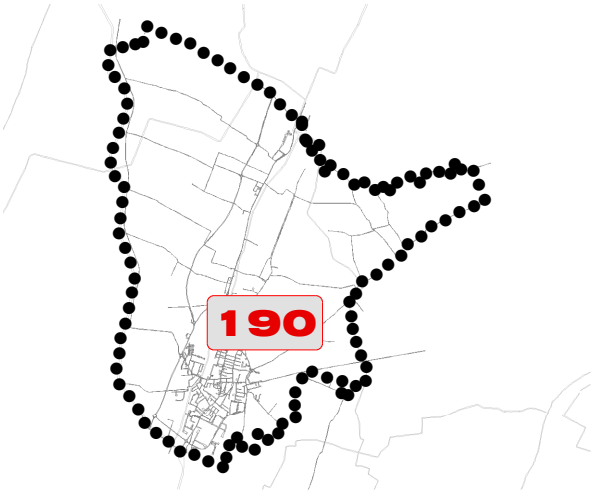



Foto aerea Google Maps - scala 1:5.000

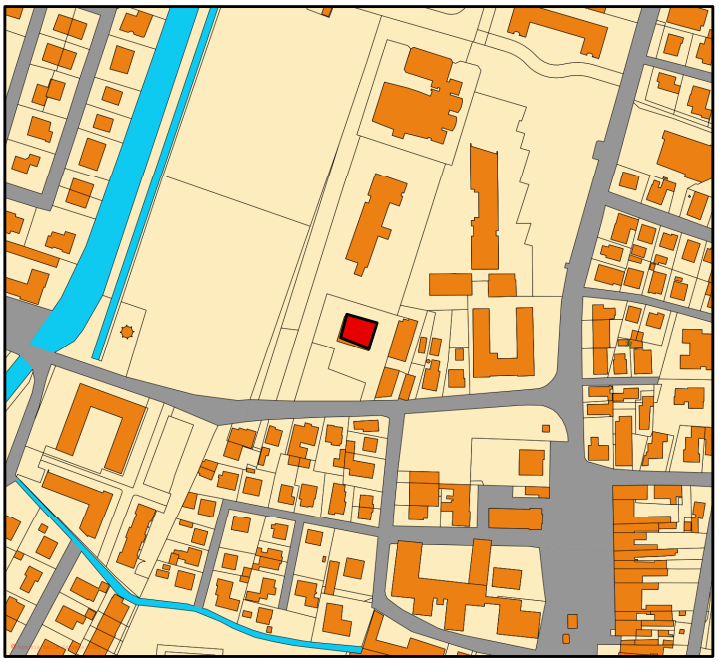

Servizio di consultazione della cartografia catastale WMS - scala 1:5.000

Unione Terra di Mezzo

Piano Urbanistico Generale

Schedatura degli edifici dismessi e sottoutilizzati

Scheda 191

Comune

Bagnolo in Piano

Tipologia fabbricato esistente

Edifici di interesse storico architettonico

Intervento

Edifici da assoggettare a risanamento conservativo

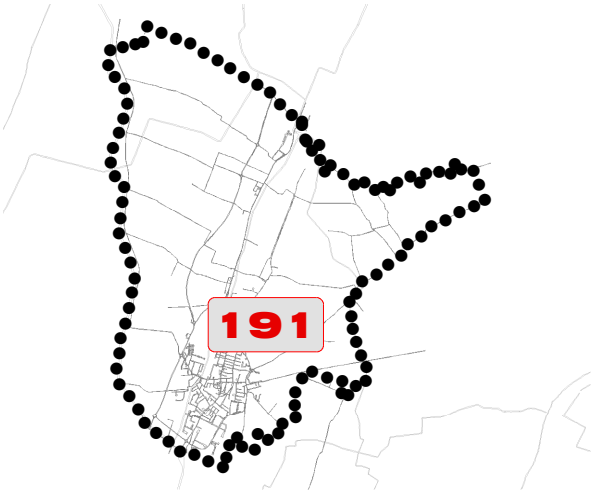



Foto aerea Google Maps - scala 1:5.000

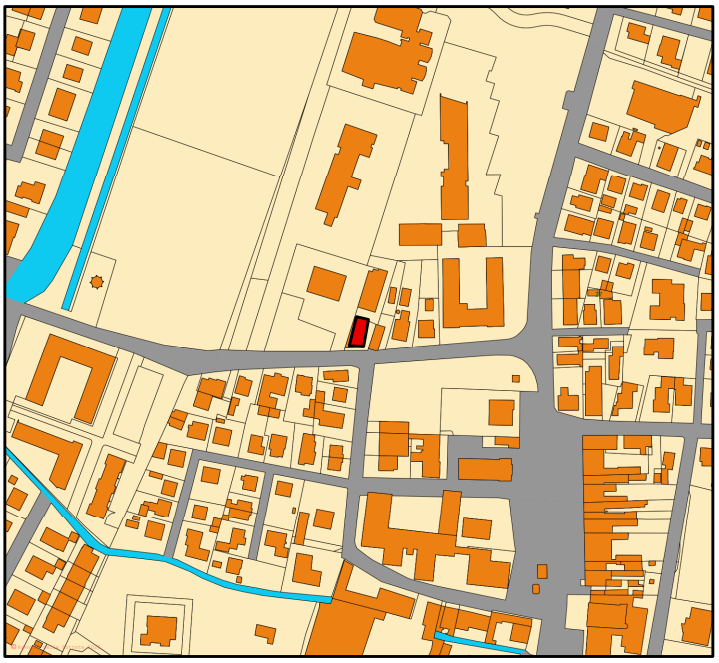

Servizio di consultazione della cartografia catastale WMS - scala 1:5.000

Unione Terra di Mezzo

Piano Urbanistico Generale

Schedatura degli edifici dismessi e sottoutilizzati

Scheda 192

Comune

Bagnolo in Piano

Tipologia fabbricato esistente

Edifici di interesse storico architettonico

Intervento

Edifici da assoggettare a risanamento conservativo

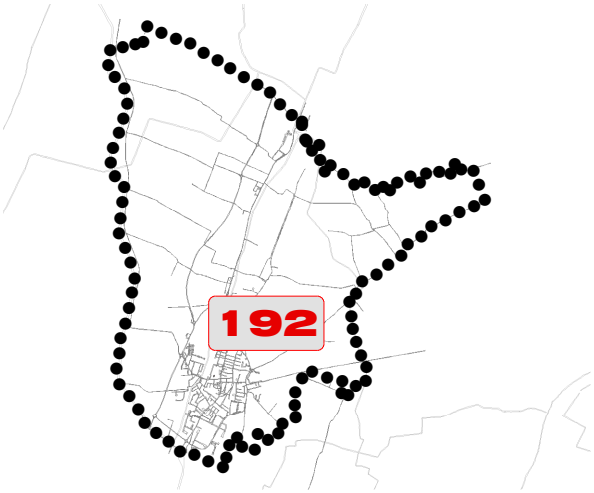



Foto aerea Google Maps - scala 1:5.000

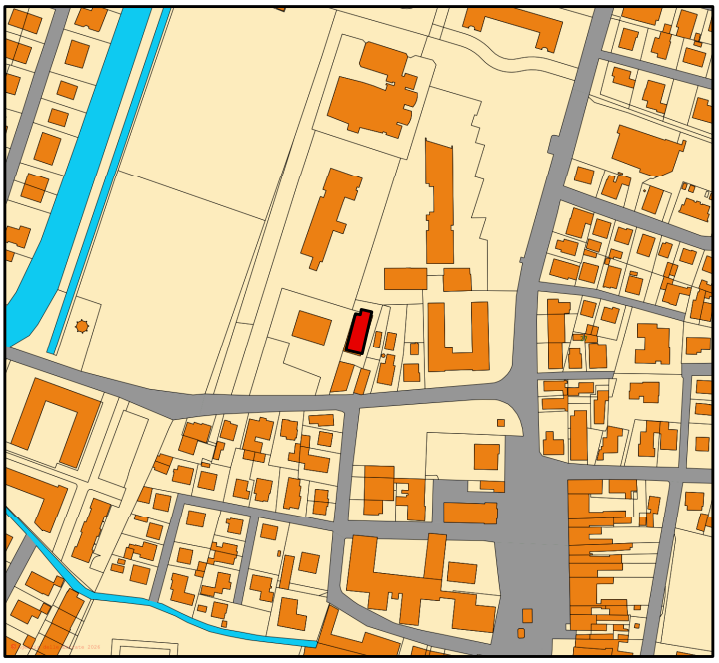

Servizio di consultazione della cartografia catastale WMS - scala 1:5.000

Unione Terra di Mezzo

Piano Urbanistico Generale

Schedatura degli edifici dismessi e sottoutilizzati

Scheda 193

Comune

Bagnolo in Piano

Tipologia fabbricato esistente

Edifici di interesse storico architettonico

Intervento

Edifici da assoggettare a risanamento conservativo

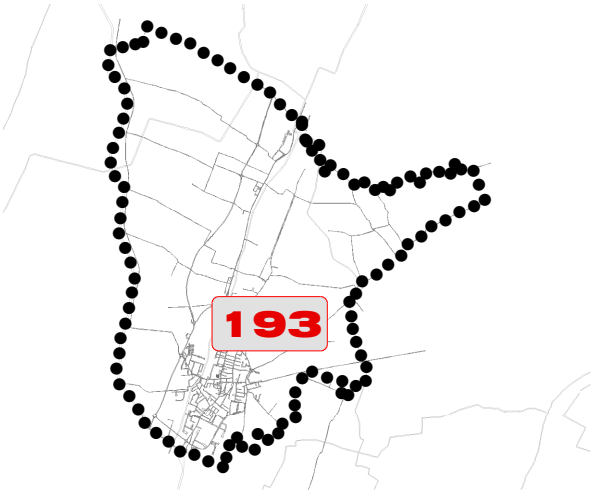

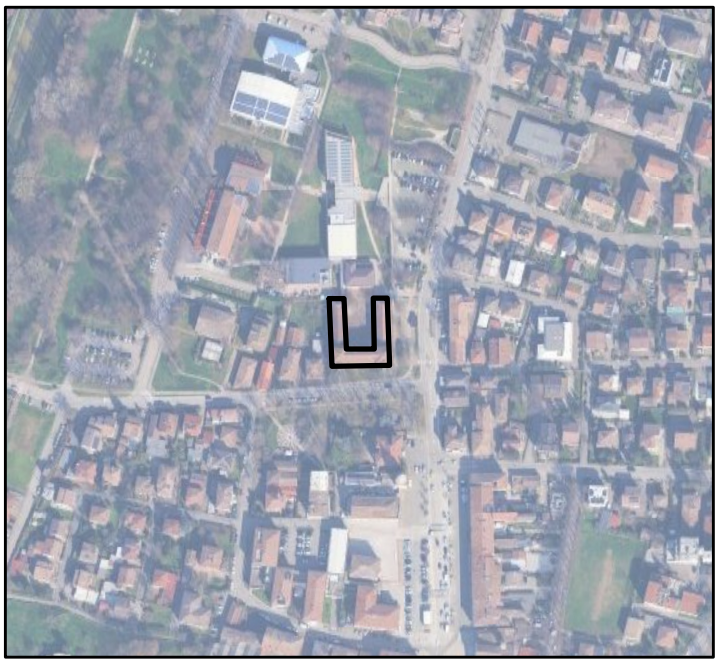

Foto aerea Google Maps - scala 1:5.000

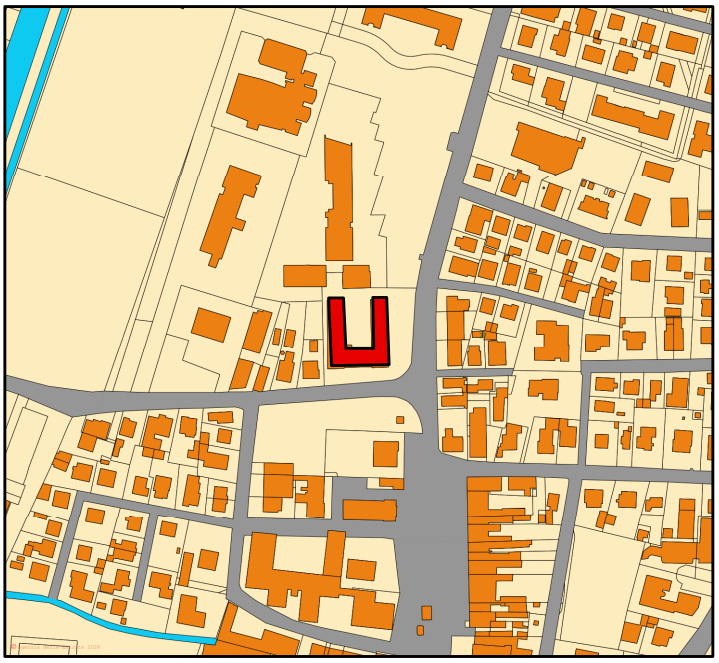

Servizio di consultazione della cartografia catastale WMS - scala 1:5.000

Unione Terra di Mezzo

Piano Urbanistico Generale

Schedatura degli edifici dismessi e sottoutilizzati

Scheda 194

Comune

Bagnolo in Piano

Tipologia fabbricato esistente

Edifici di interesse storico architettonico

Intervento

Edifici da assoggettare a risanamento conservativo

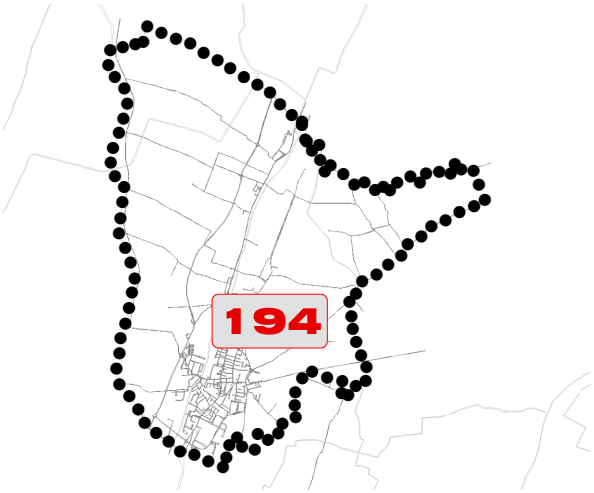



Foto aerea Google Maps - scala 1:5.000

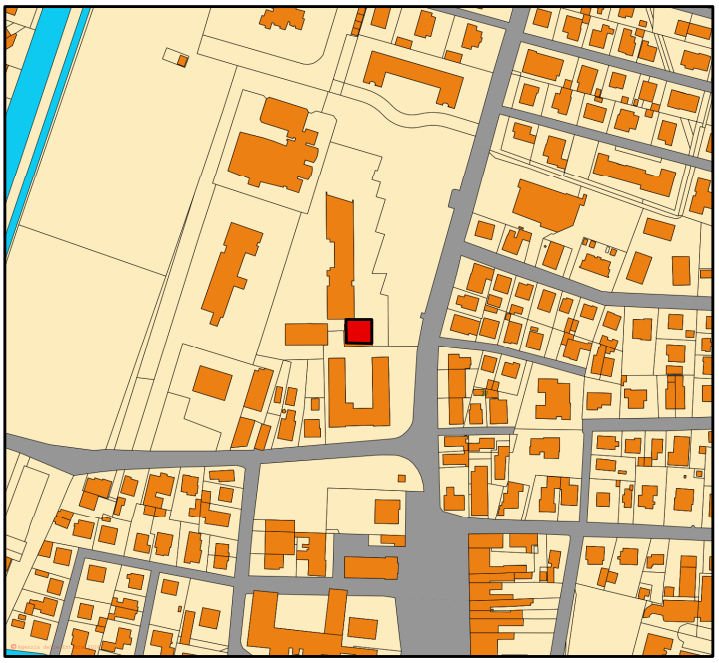

Servizio di consultazione della cartografia catastale WMS - scala 1:5.000

Unione Terra di Mezzo

Piano Urbanistico Generale

Schedatura degli edifici dismessi e sottoutilizzati

Scheda 195

Comune

Bagnolo in Piano

Tipologia fabbricato esistente

Edifici di interesse storico architettonico

Intervento

Edifici da assoggettare a risanamento conservativo

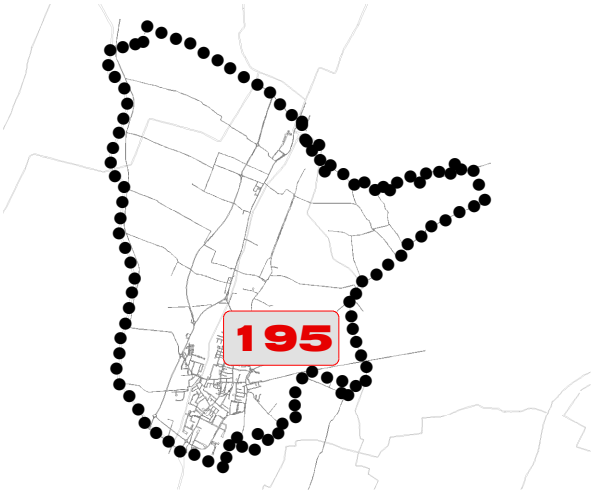



Foto aerea Google Maps - scala 1:5.000

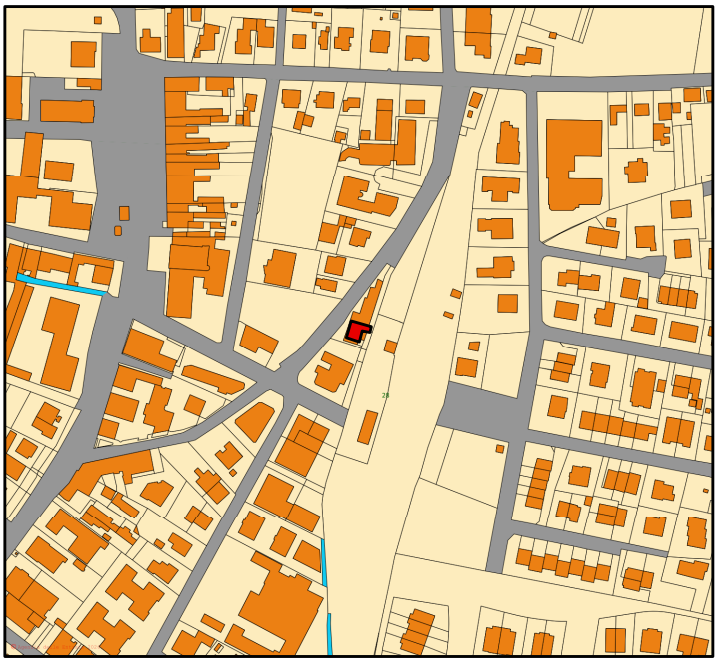

Servizio di consultazione della cartografia catastale WMS - scala 1:5.000

Unione Terra di Mezzo

Piano Urbanistico Generale

Schedatura degli edifici dismessi e sottoutilizzati

Scheda 196

Comune

Bagnolo in Piano

Tipologia fabbricato esistente

Edifici di interesse storico architettonico

Intervento

Edifici da assoggettare a risanamento conservativo

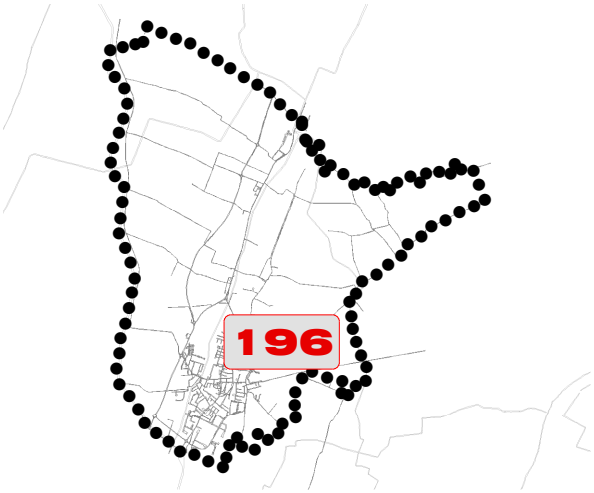



Foto aerea Google Maps - scala 1:5.000

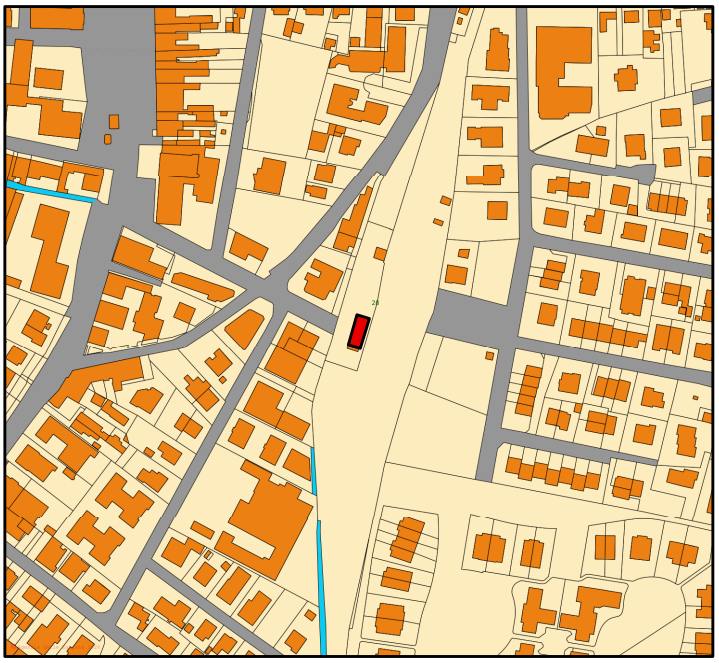

Servizio di consultazione della cartografia catastale WMS - scala 1:5.000

Unione Terra di Mezzo

Piano Urbanistico Generale

Schedatura degli edifici dismessi e sottoutilizzati

Scheda 197

Comune

Bagnolo in Piano

Tipologia fabbricato esistente

Edifici di interesse storico architettonico

Intervento

Edifici da assoggettare a risanamento conservativo

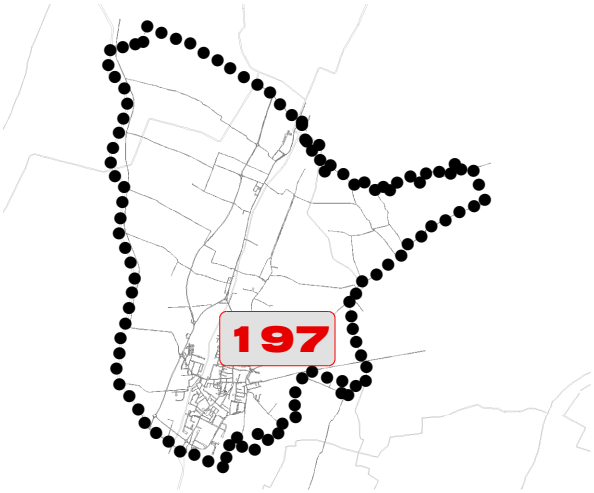



Foto aerea Google Maps - scala 1:5.000

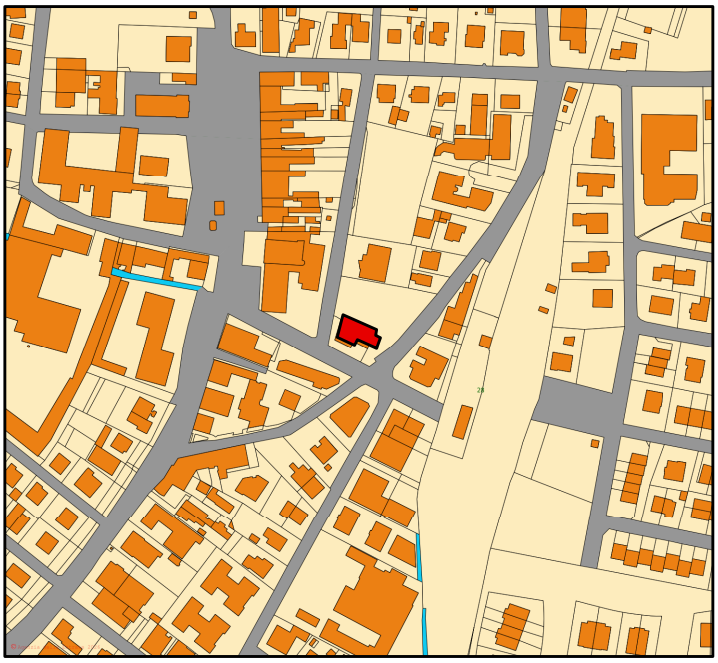

Servizio di consultazione della cartografia catastale WMS - scala 1:5.000

Unione Terra di Mezzo

Piano Urbanistico Generale

Schedatura degli edifici dismessi e sottoutilizzati

Scheda 198

Comune

Bagnolo in Piano

Tipologia fabbricato esistente

Edifici di interesse storico architettonico

Intervento

Edifici da assoggettare a risanamento conservativo

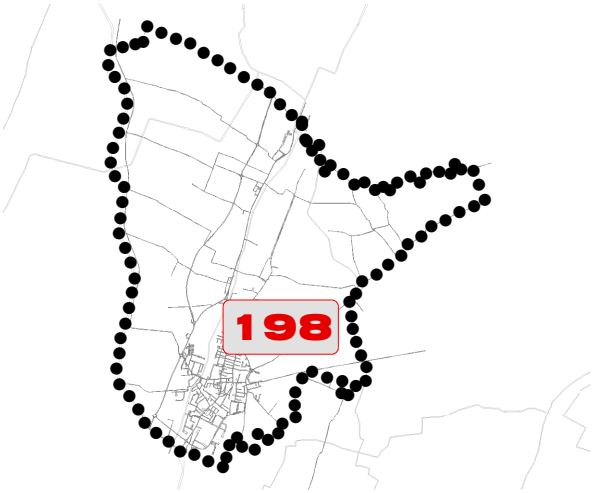



Foto aerea Google Maps - scala 1:5.000

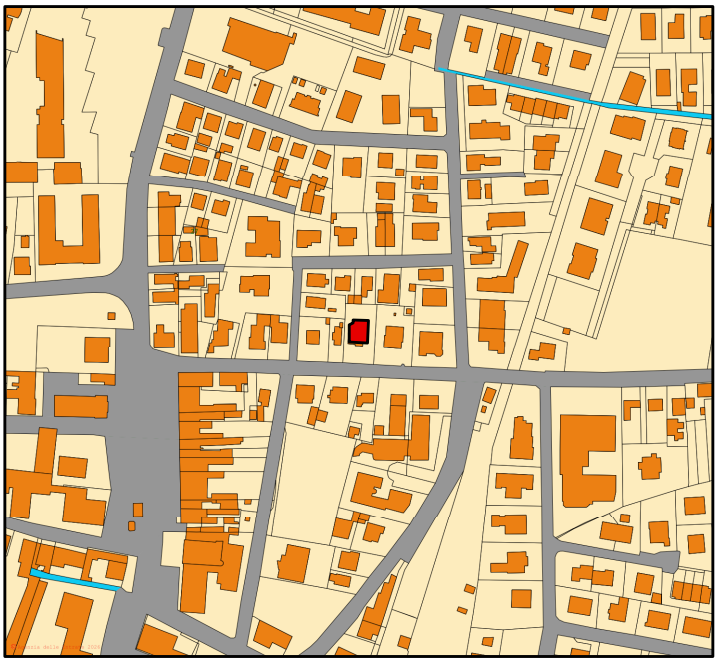

Servizio di consultazione della cartografia catastale WMS - scala 1:5.000

Unione Terra di Mezzo

Piano Urbanistico Generale

Schedatura degli edifici dismessi e sottoutilizzati

Scheda 199

Comune

Bagnolo in Piano

Tipologia fabbricato esistente

Edifici di interesse storico architettonico

Intervento

Edifici da assoggettare a risanamento conservativo

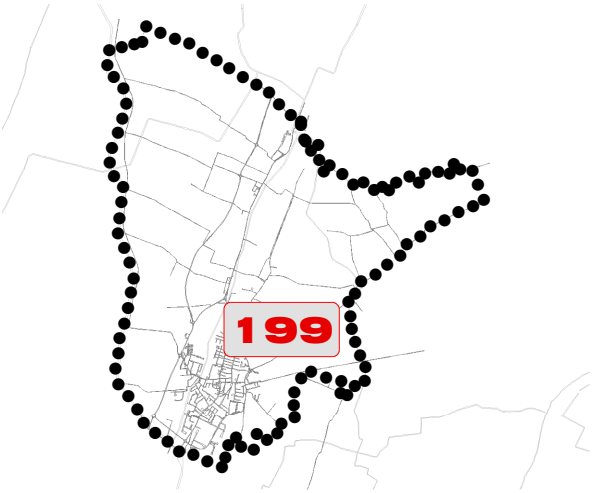



Foto aerea Google Maps - scala 1:5.000



Servizio di consultazione della cartografia catastale WMS - scala 1:5.000

Unione Terra di Mezzo

Piano Urbanistico Generale

Schedatura degli edifici dismessi e sottoutilizzati

Scheda 200

Comune

Bagnolo in Piano

Tipologia fabbricato esistente

Edifici di interesse storico architettonico

Intervento

Edifici da assoggettare a risanamento conservativo

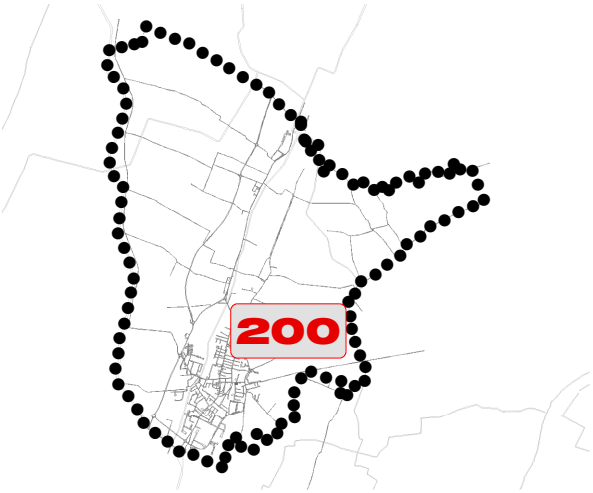



Foto aerea Google Maps - scala 1:5.000

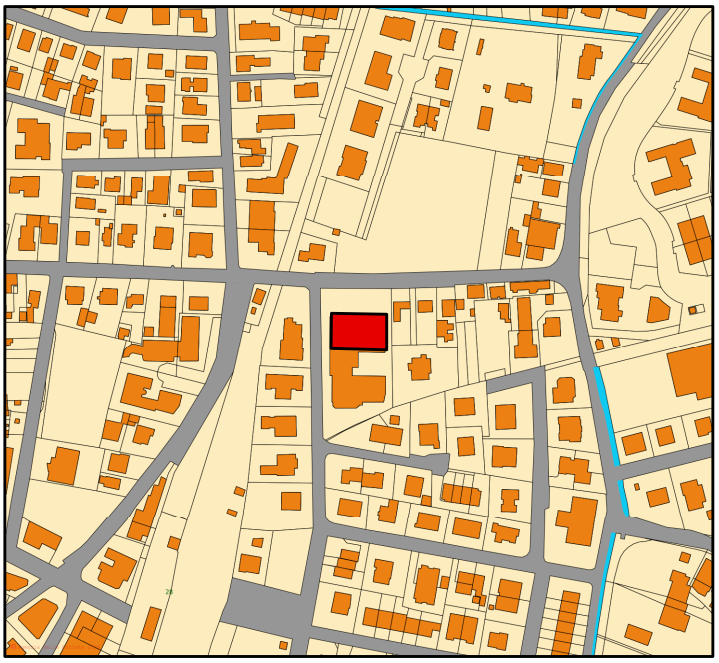

Servizio di consultazione della cartografia catastale WMS - scala 1:5.000

Unione Terra di Mezzo

Piano Urbanistico Generale

Schedatura degli edifici dismessi e sottoutilizzati

Scheda 201

Comune

Bagnolo in Piano

Tipologia fabbricato esistente

Edifici di interesse storico architettonico

Intervento

Edifici da assoggettare a risanamento conservativo





Foto aerea Google Maps - scala 1:5.000



Servizio di consultazione della cartografia catastale WMS - scala 1:5.000

Unione Terra di Mezzo

Piano Urbanistico Generale

Schedatura degli edifici dismessi e sottoutilizzati

Scheda 202

Comune

Bagnolo in Piano

Tipologia fabbricato esistente

Edifici di interesse storico architettonico

Intervento

Edifici da assoggettare a risanamento conservativo

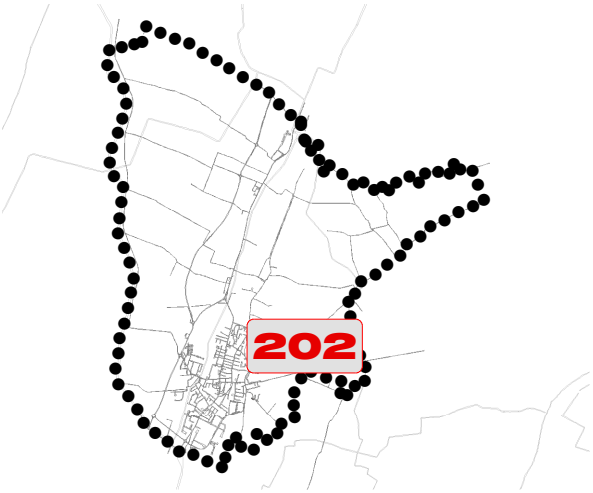



Foto aerea Google Maps - scala 1:5.000

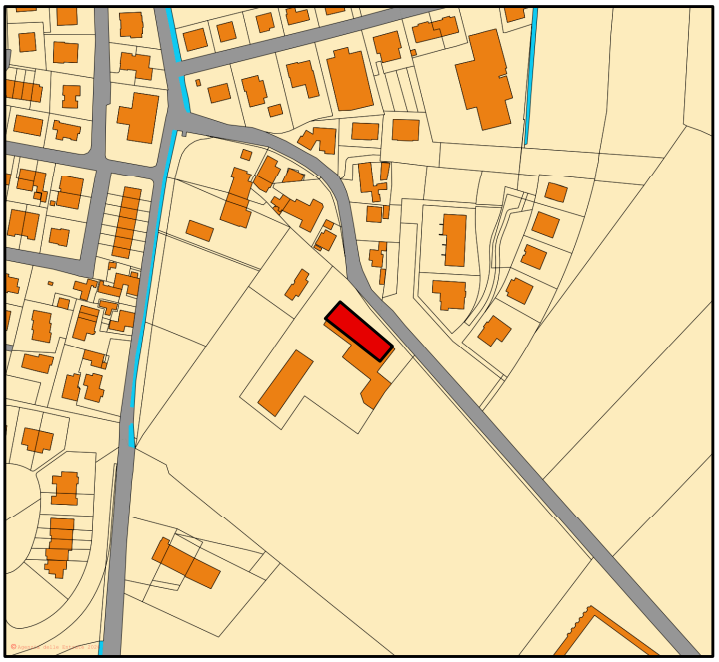

Servizio di consultazione della cartografia catastale WMS - scala 1:5.000

Unione Terra di Mezzo

Piano Urbanistico Generale

Schedatura degli edifici dismessi e sottoutilizzati

Scheda 203

Comune

Bagnolo in Piano

Tipologia fabbricato esistente

Edifici di interesse storico architettonico

Intervento

Edifici da assoggettare a risanamento conservativo

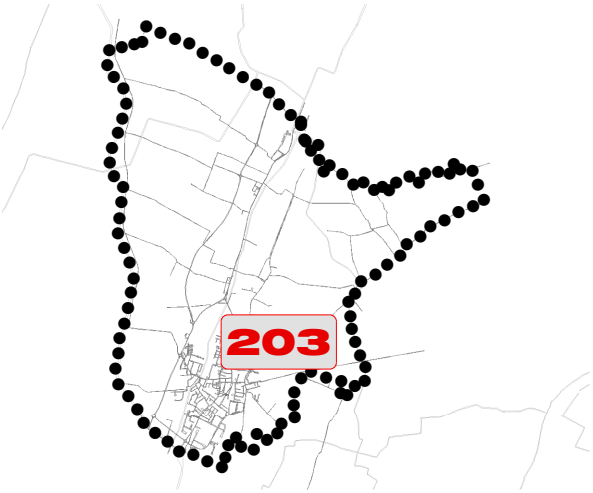



Foto aerea Google Maps - scala 1:5.000

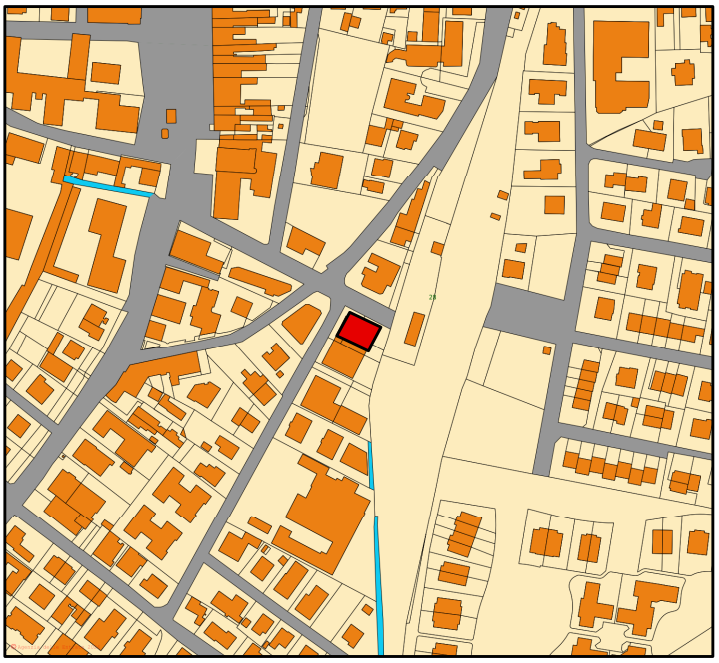

Servizio di consultazione della cartografia catastale WMS - scala 1:5.000

Unione Terra di Mezzo

Piano Urbanistico Generale

Schedatura degli edifici dismessi e sottoutilizzati

Scheda 204

Comune

Bagnolo in Piano

Tipologia fabbricato esistente

Edifici di interesse storico architettonico

Intervento

Edifici da assoggettare a risanamento conservativo

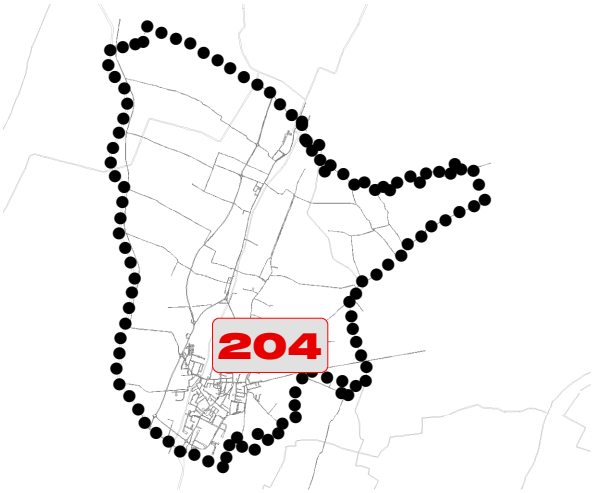



Foto aerea Google Maps - scala 1:5.000



Servizio di consultazione della cartografia catastale WMS - scala 1:5.000

Unione Terra di Mezzo

Piano Urbanistico Generale

Schedatura degli edifici dismessi e sottoutilizzati

Scheda 205

Comune

Bagnolo in Piano

Tipologia fabbricato esistente

Edifici di interesse storico architettonico

Intervento

Edifici da assoggettare a risanamento conservativo

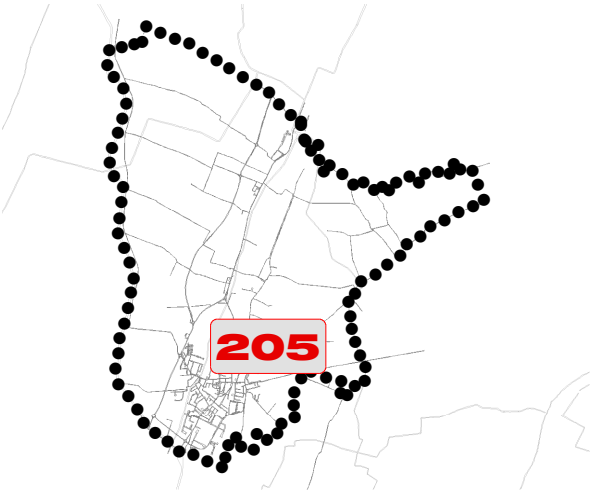



Foto aerea Google Maps - scala 1:5.000



Servizio di consultazione della cartografia catastale WMS - scala 1:5.000

Unione Terra di Mezzo

Piano Urbanistico Generale

Schedatura degli edifici dismessi e sottoutilizzati

Scheda 206

Comune

Bagnolo in Piano

Tipologia fabbricato esistente

Edifici di interesse storico architettonico

Intervento

Edifici da assoggettare a risanamento conservativo

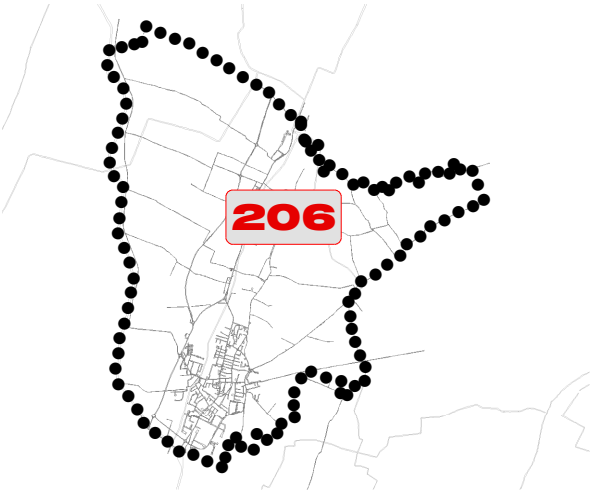



Foto aerea Google Maps - scala 1:5.000

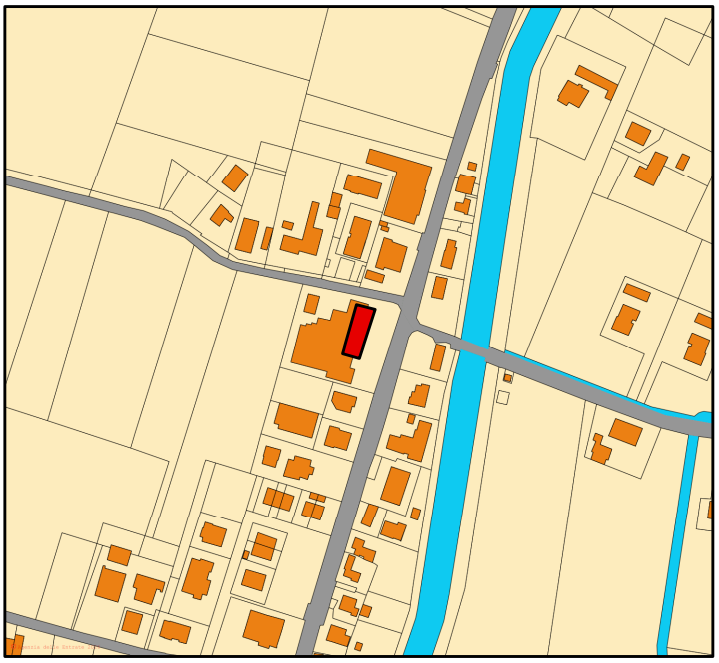

Servizio di consultazione della cartografia catastale WMS - scala 1:5.000

Unione Terra di Mezzo

Piano Urbanistico Generale

Schedatura degli edifici dismessi e sottoutilizzati

Scheda 207

Comune

Bagnolo in Piano

Tipologia fabbricato esistente

Edifici di interesse storico architettonico

Intervento

Edifici da assoggettare a risanamento conservativo

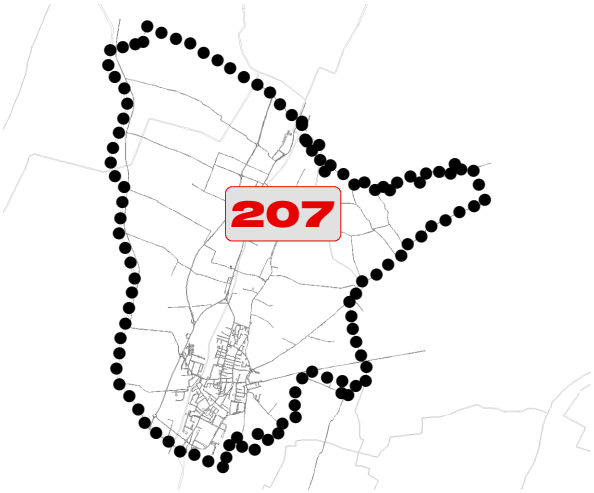



Foto aerea Google Maps - scala 1:5.000

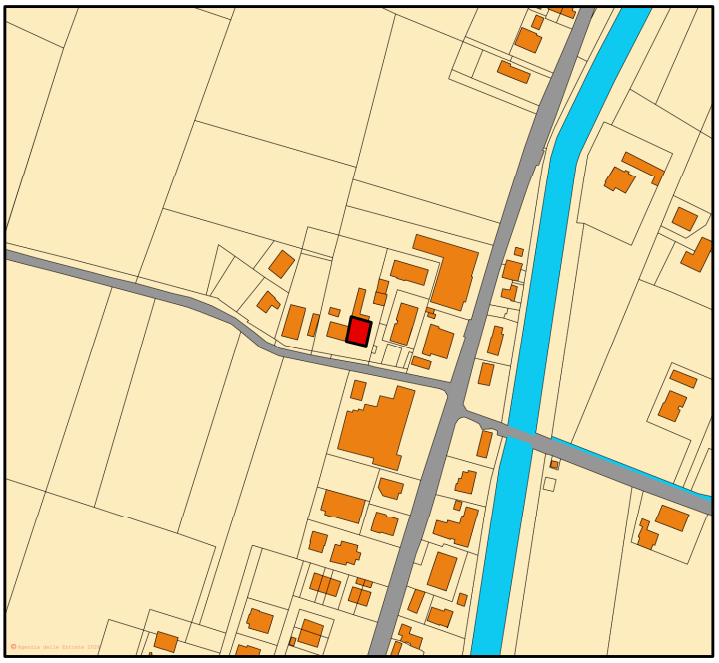

Servizio di consultazione della cartografia catastale WMS - scala 1:5.000

Unione Terra di Mezzo

Piano Urbanistico Generale

Schedatura degli edifici dismessi e sottoutilizzati

Scheda 208

Comune

Bagnolo in Piano

Tipologia fabbricato esistente

Edifici di interesse storico architettonico

Intervento

Edifici da assoggettare a risanamento conservativo

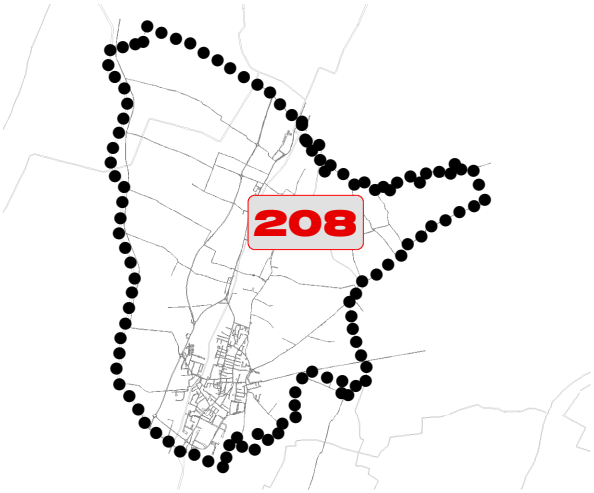



Foto aerea Google Maps - scala 1:5.000



Servizio di consultazione della cartografia catastale WMS - scala 1:5.000

Unione Terra di Mezzo

Piano Urbanistico Generale

Schedatura degli edifici dismessi e sottoutilizzati

Scheda 209

Comune

Bagnolo in Piano

Tipologia fabbricato esistente

Edifici di interesse storico architettonico

Intervento

Edifici da assoggettare a risanamento conservativo

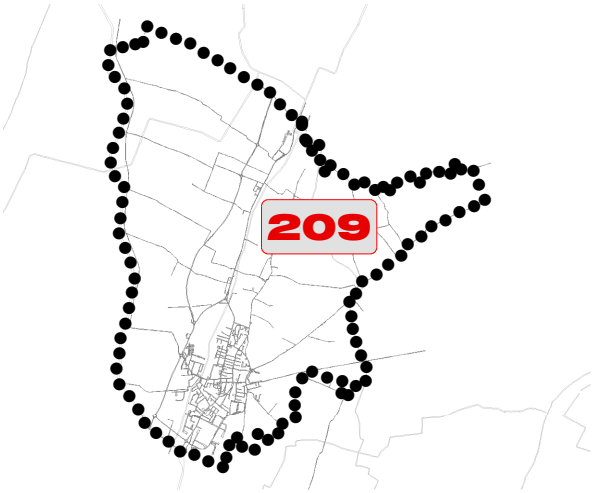



Foto aerea Google Maps - scala 1:5.000



Servizio di consultazione della cartografia catastale WMS - scala 1:5.000

Unione Terra di Mezzo

Piano Urbanistico Generale

Schedatura degli edifici dismessi e sottoutilizzati

Scheda 210

Comune

Bagnolo in Piano

Tipologia fabbricato esistente

Edifici di interesse storico architettonico

Intervento

Edifici da assoggettare a risanamento conservativo

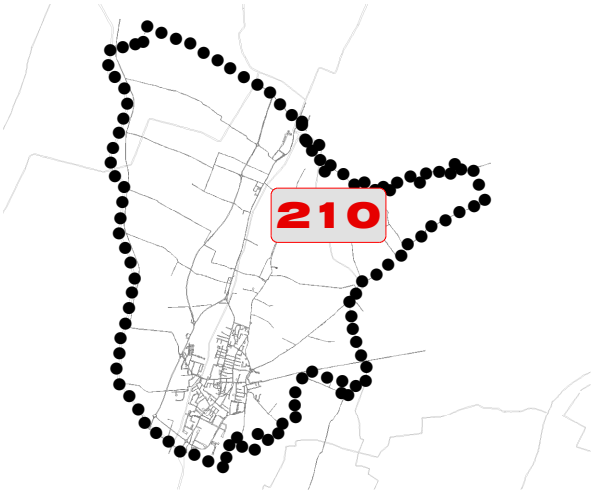



Foto aerea Google Maps - scala 1:5.000

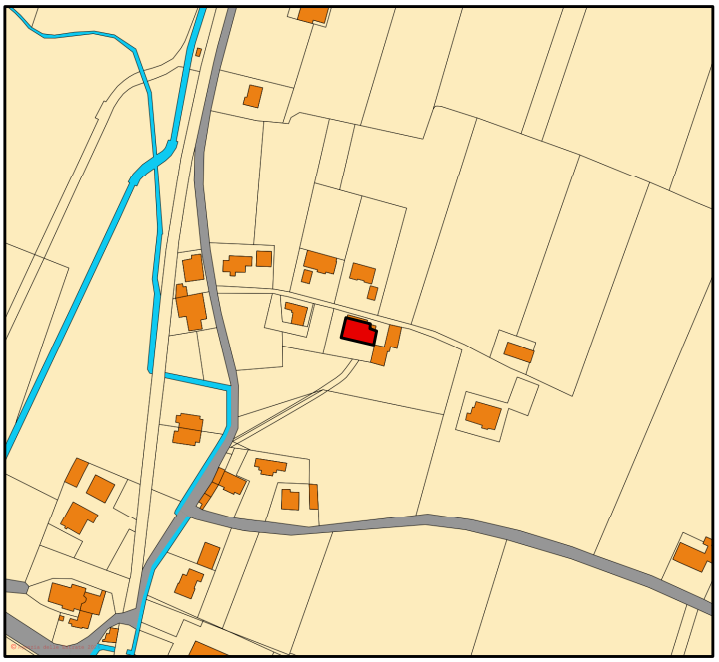

Servizio di consultazione della cartografia catastale WMS - scala 1:5.000

Unione Terra di Mezzo

Piano Urbanistico Generale

Schedatura degli edifici dismessi e sottoutilizzati

Scheda 211

Comune

Bagnolo in Piano

Tipologia fabbricato esistente

Edifici di interesse storico architettonico

Intervento

Edifici da assoggettare a risanamento conservativo



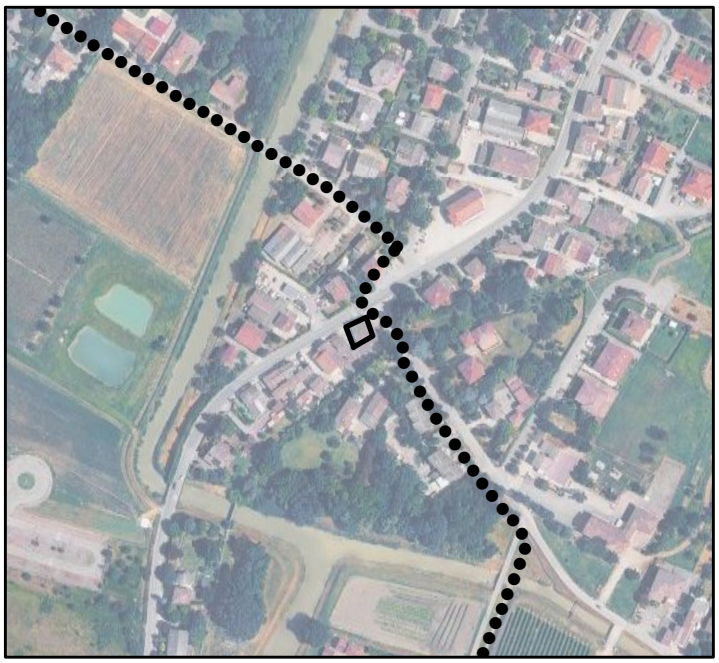

Foto aerea Google Maps - scala 1:5.000



Servizio di consultazione della cartografia catastale WMS - scala 1:5.000

Unione Terra di Mezzo

Piano Urbanistico Generale

Schedatura degli edifici dismessi e sottoutilizzati

Scheda 212

Comune

Bagnolo in Piano

Tipologia fabbricato esistente

Edifici di interesse storico architettonico

Intervento

Edifici da assoggettare a risanamento conservativo





Foto aerea Google Maps - scala 1:5.000



Servizio di consultazione della cartografia catastale WMS - scala 1:5.000

Unione Terra di Mezzo

Piano Urbanistico Generale

Schedatura degli edifici dismessi e sottoutilizzati

Scheda 213

Comune

Bagnolo in Piano

Tipologia fabbricato esistente

Edifici di interesse storico architettonico

Intervento

Edifici da assoggettare a risanamento conservativo

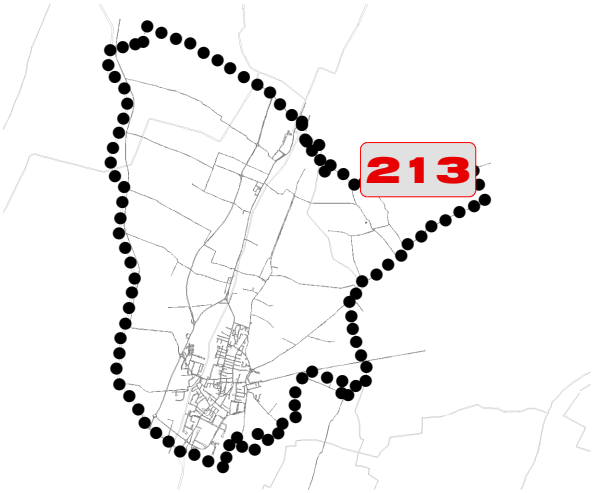



Foto aerea Google Maps - scala 1:5.000

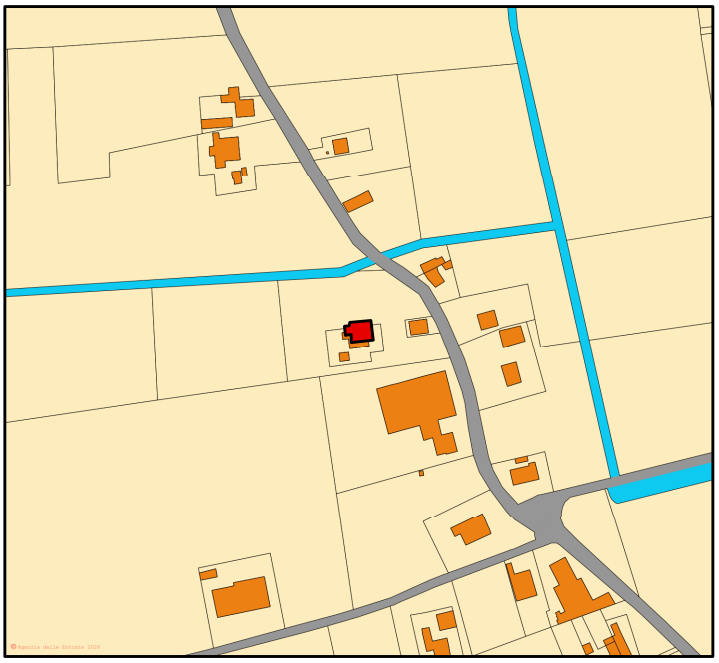

Servizio di consultazione della cartografia catastale WMS - scala 1:5.000

Unione Terra di Mezzo

Piano Urbanistico Generale

Schedatura degli edifici dismessi e sottoutilizzati

Scheda 214

Comune

Bagnolo in Piano

Tipologia fabbricato esistente

Edifici di interesse storico architettonico

Intervento

Edifici da assoggettare a risanamento conservativo





Foto aerea Google Maps - scala 1:5.000



Servizio di consultazione della cartografia catastale WMS - scala 1:5.000

Unione Terra di Mezzo

Piano Urbanistico Generale

Schedatura degli edifici dismessi e sottoutilizzati

Scheda 215

Comune

Bagnolo in Piano

Tipologia fabbricato esistente

Edifici di interesse storico architettonico

Intervento

Edifici da assoggettare a risanamento conservativo

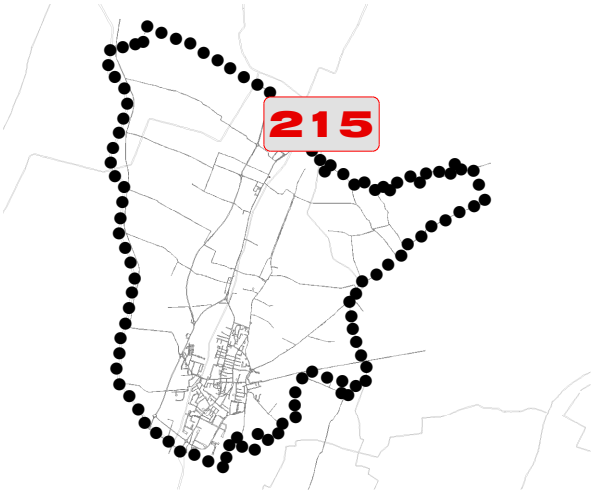



Foto aerea Google Maps - scala 1:5.000

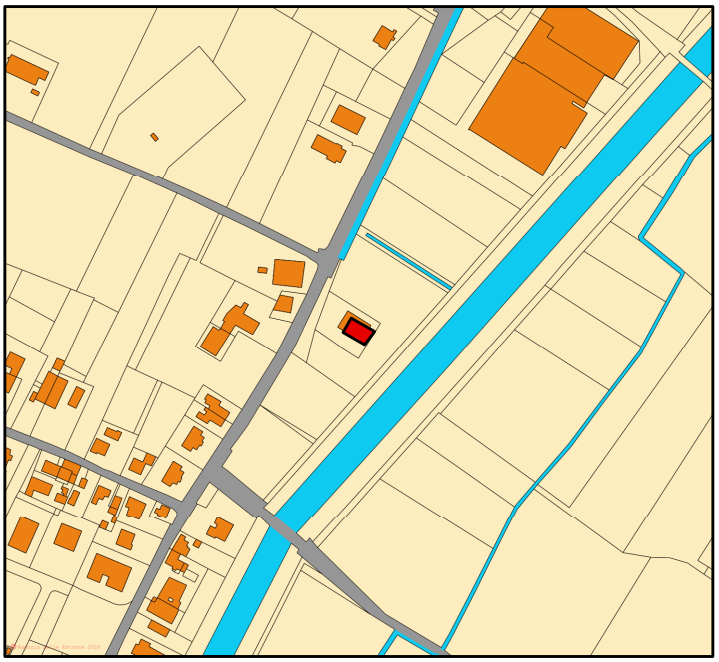

Servizio di consultazione della cartografia catastale WMS - scala 1:5.000