Bagnolo in Piano | Cadelbosco di Sopra | Castelnovo di Sotto | Terra di Mezzo

Piano Urbanistico Generale

Pug

Terra di Mezzo

DISCIPLINA DEGLI INTERVENTI

G.N.All2b

Censimento degli edifici di interesse storico-architettonico, culturale e testimoniale
Schedatura Cadelbosco di Sotto

Sindaci

Il Sindaco di Bagnolo in Piano *Pietro Cortenova*
Il Sindaco di Cadelbosco di Sopra *Marino Zani*
Il Sindaco di Castelnovo di Sotto *Francesco Monica*

Componenti RTI

Fabio Ceci
Luca Pagliettini
Mate soc. coop.va
Studiosilva srl
Roberto Ollari

Ufficio di Piano
Unione Terra di Mezzo

Responsabile del procedimento Maria Teresa Capuano
Garante della comunicazione Sara Mazzali

Gruppo di lavoro

Fabio Ceci
Marta De Vecchi
Luca Pagliettini
Raffaele Gerometta
Marco Rossato
Massimo D'Ambrosio
Paolo Rigoni
Lucrezia Pintus
Roberto Ollari
Morena Scrascia
Emanuela Baistrocchi
Elettra Lowenthal

Assunzione Proposta PUG Del. C.C. n. del. . .

Adozione Proposta PUG Del. C.C. n. del. . .

Approvazione PUG Del. C.C. n. del. . .

Data aggiornamento luglio 2026

Unione Terra di Mezzo

Piano Urbanistico Generale

Schedatura degli edifici dismessi e sottoutilizzati

Scheda 1

Comune

Cadelbosco di Sopra

Tipologia fabbricato esistente

Edifici di interesse storico - testimoniale

Intervento

Edifici da assoggettare a ristrutturazione edilizia con vincolo parziale

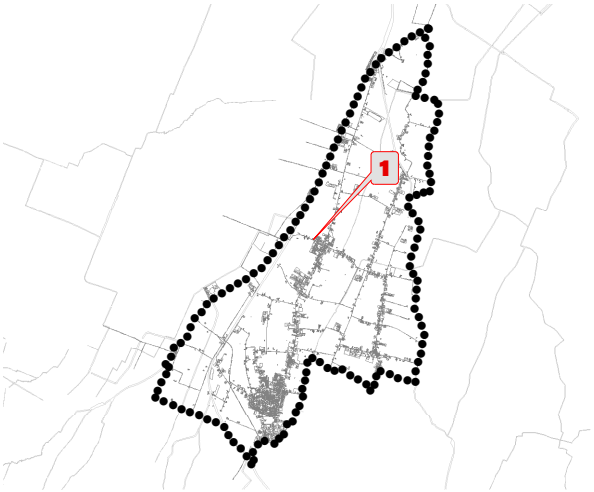



Foto aerea Google Maps - scala 1:5.000

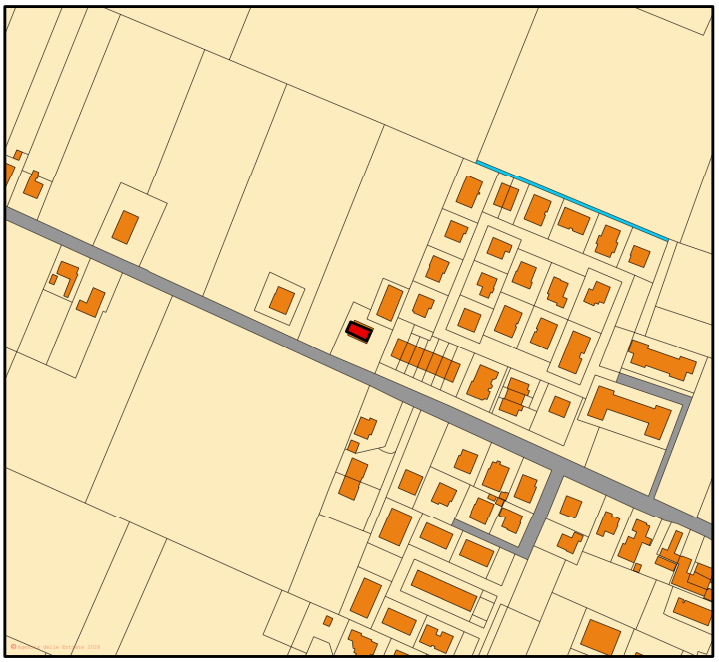

Servizio di consultazione della cartografia catastale WMS - scala 1:5.000

Unione Terra di Mezzo

Piano Urbanistico Generale

Schedatura degli edifici dismessi e sottoutilizzati

Scheda 2

Comune

Cadelbosco di Sopra

Tipologia fabbricato esistente

Edifici di interesse storico - testimoniale

Intervento

Edifici da assoggettare a ristrutturazione edilizia con vincolo parziale

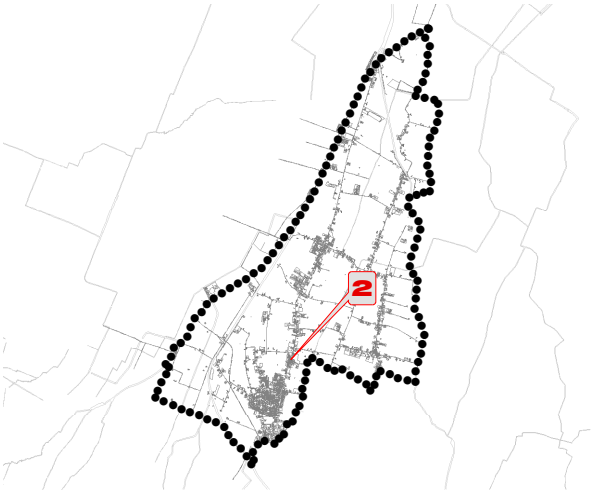



Foto aerea Google Maps - scala 1:5.000



Servizio di consultazione della cartografia catastale WMS - scala 1:5.000

Unione Terra di Mezzo

Piano Urbanistico Generale

Schedatura degli edifici dismessi e sottoutilizzati

Scheda 3

Comune

Cadelbosco di Sopra

Tipologia fabbricato esistente

Edifici di interesse storico - testimoniale

Intervento

Edifici da assoggettare a ristrutturazione edilizia con vincolo parziale

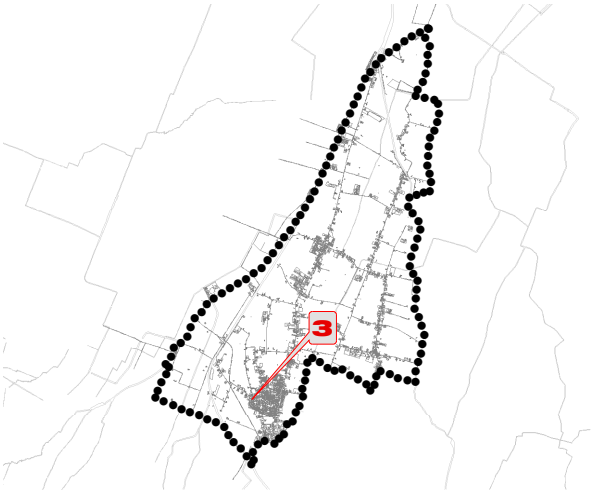



Foto aerea Google Maps - scala 1:5.000

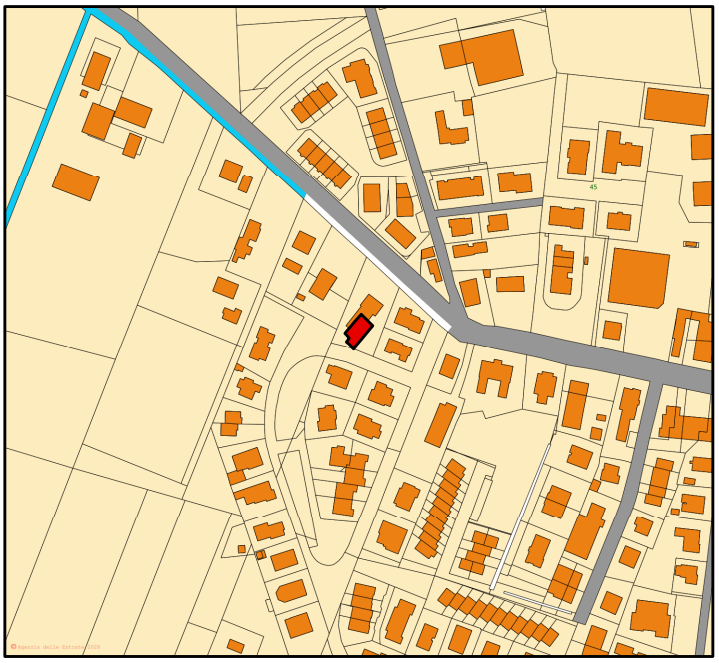

Servizio di consultazione della cartografia catastale WMS - scala 1:5.000

Unione Terra di Mezzo

Piano Urbanistico Generale

Schedatura degli edifici dismessi e sottoutilizzati

Scheda 4

Comune

Cadelbosco di Sopra

Tipologia fabbricato esistente

Edifici di interesse storico - testimoniale

Intervento

Edifici da assoggettare a ristrutturazione edilizia con vincolo parziale

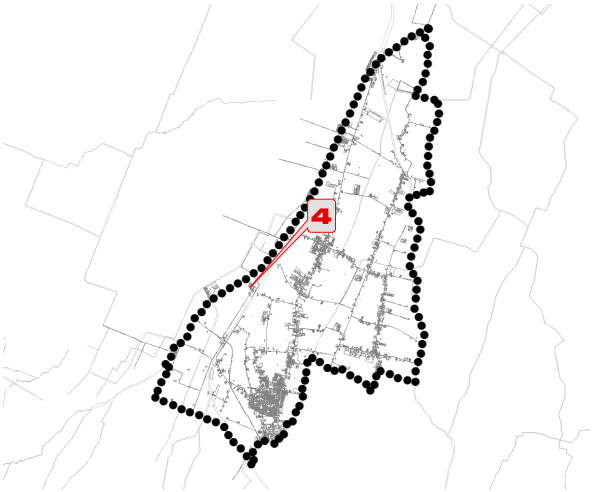



Foto aerea Google Maps - scala 1:5.000



Servizio di consultazione della cartografia catastale WMS - scala 1:5.000

Unione Terra di Mezzo

Piano Urbanistico Generale

Schedatura degli edifici dismessi e sottoutilizzati

Scheda 5

Comune

Cadelbosco di Sopra

Tipologia fabbricato esistente

Edifici di interesse storico - testimoniale

Intervento

Edifici da assoggettare a ristrutturazione edilizia con vincolo parziale

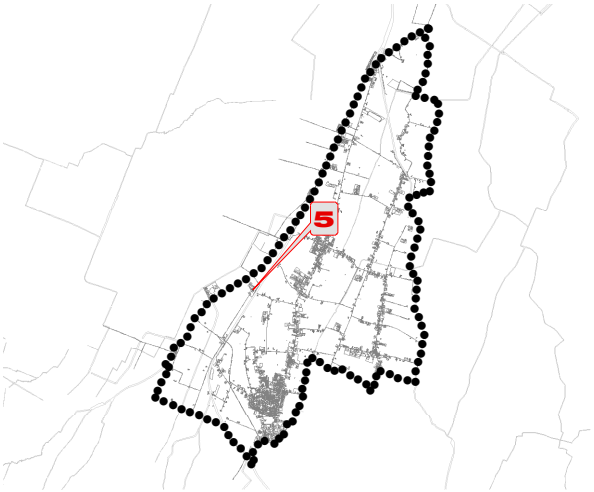



Foto aerea Google Maps - scala 1:5.000



Servizio di consultazione della cartografia catastale WMS - scala 1:5.000

Unione Terra di Mezzo

Piano Urbanistico Generale

Schedatura degli edifici dismessi e sottoutilizzati

Scheda 6

Comune

Cadelbosco di Sopra

Tipologia fabbricato esistente

Edifici di interesse storico - testimoniale

Intervento

Edifici da assoggettare a ristrutturazione edilizia con vincolo parziale

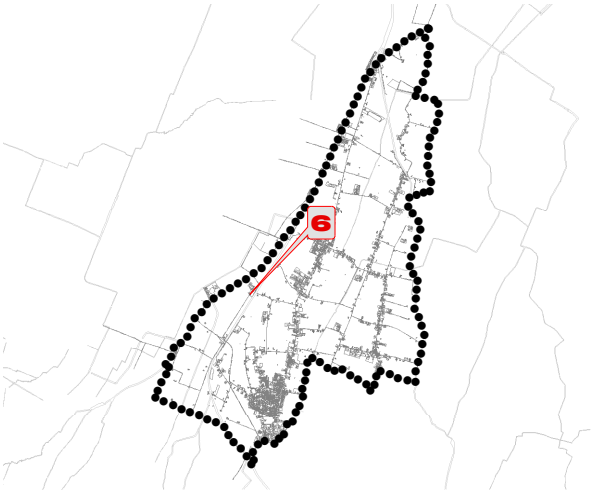



Foto aerea Google Maps - scala 1:5.000



Servizio di consultazione della cartografia catastale WMS - scala 1:5.000

Unione Terra di Mezzo

Piano Urbanistico Generale

Schedatura degli edifici dismessi e sottoutilizzati

Scheda 7

Comune

Cadelbosco di Sopra

Tipologia fabbricato esistente

Edifici di interesse storico - testimoniale

Intervento

Edifici da assoggettare a ristrutturazione edilizia con vincolo parziale

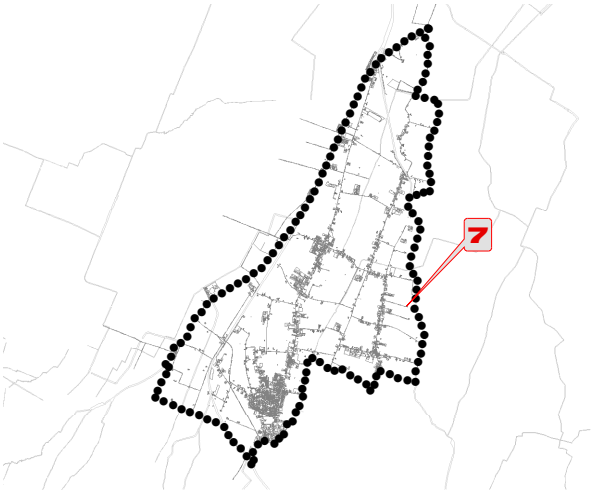



Foto aerea Google Maps - scala 1:5.000

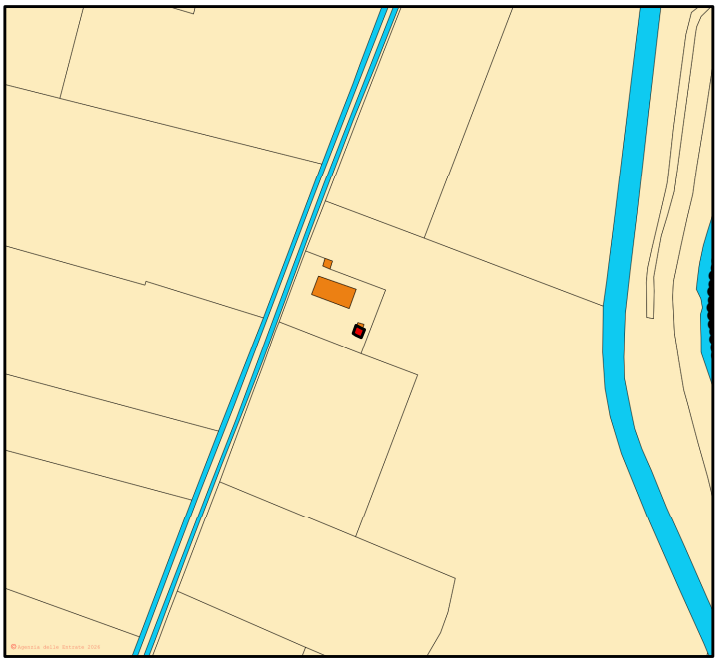

Servizio di consultazione della cartografia catastale WMS - scala 1:5.000

Unione Terra di Mezzo

Piano Urbanistico Generale

Schedatura degli edifici dismessi e sottoutilizzati

Scheda 8

Comune

Cadelbosco di Sopra

Tipologia fabbricato esistente

Edifici di interesse storico - testimoniale

Intervento

Edifici da assoggettare a ristrutturazione edilizia con vincolo parziale

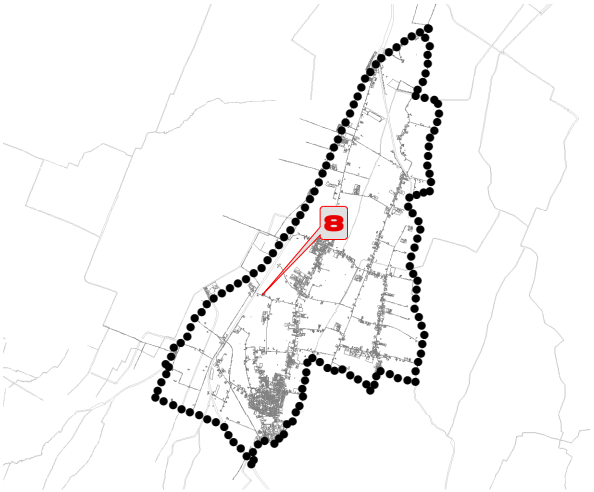



Foto aerea Google Maps - scala 1:5.000



Servizio di consultazione della cartografia catastale WMS - scala 1:5.000

Unione Terra di Mezzo

Piano Urbanistico Generale

Schedatura degli edifici dismessi e sottoutilizzati

Scheda 9

Comune

Cadelbosco di Sopra

Tipologia fabbricato esistente

Edifici di interesse storico - testimoniale

Intervento

Edifici da assoggettare a ristrutturazione edilizia con vincolo parziale





Foto aerea Google Maps - scala 1:5.000



Servizio di consultazione della cartografia catastale WMS - scala 1:5.000

Unione Terra di Mezzo

Piano Urbanistico Generale

Schedatura degli edifici dismessi e sottoutilizzati

Scheda 10

Comune

Cadelbosco di Sopra

Tipologia fabbricato esistente

Edifici di interesse storico - testimoniale

Intervento

Edifici da assoggettare a ristrutturazione edilizia con vincolo parziale

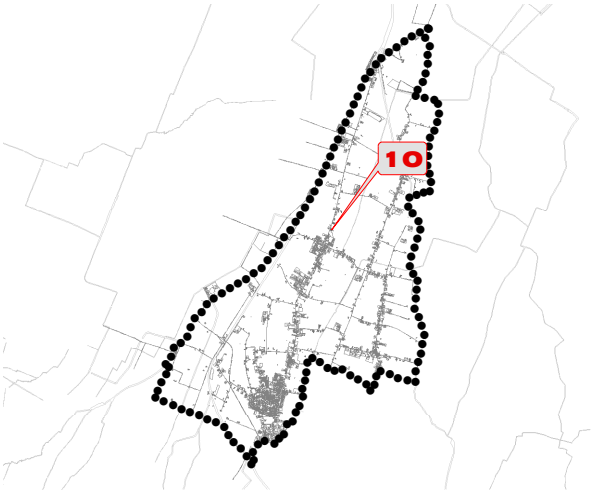



Foto aerea Google Maps - scala 1:5.000



Servizio di consultazione della cartografia catastale WMS - scala 1:5.000

Unione Terra di Mezzo

Piano Urbanistico Generale

Schedatura degli edifici dismessi e sottoutilizzati

Scheda 11

Comune

Cadelbosco di Sopra

Tipologia fabbricato esistente

Edifici di interesse storico - testimoniale

Intervento

Edifici da assoggettare a ristrutturazione edilizia con vincolo parziale

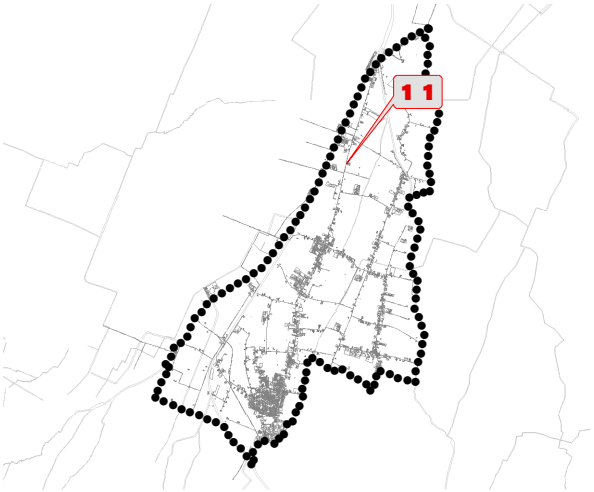



Foto aerea Google Maps - scala 1:5.000

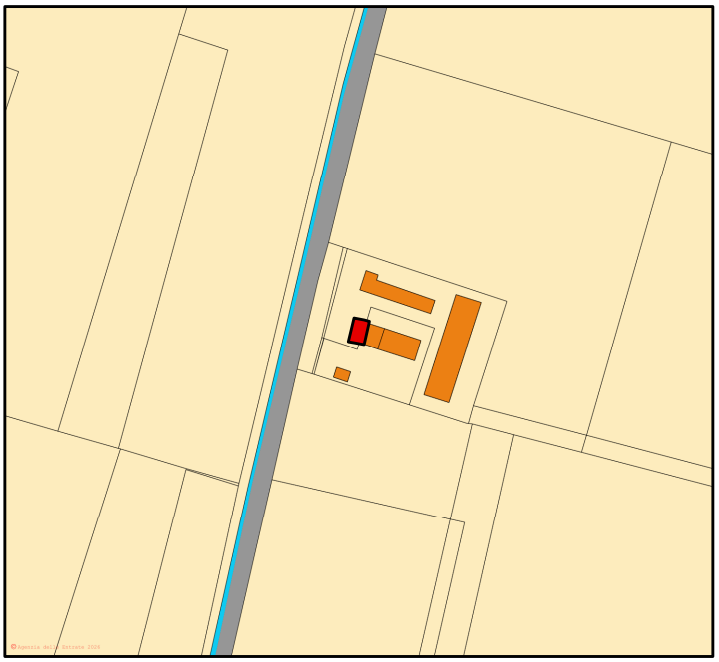

Servizio di consultazione della cartografia catastale WMS - scala 1:5.000

Unione Terra di Mezzo

Piano Urbanistico Generale

Schedatura degli edifici dismessi e sottoutilizzati

Scheda 12

Comune

Cadelbosco di Sopra

Tipologia fabbricato esistente

Edifici di interesse storico - testimoniale

Intervento

Edifici da assoggettare a ristrutturazione edilizia con vincolo parziale

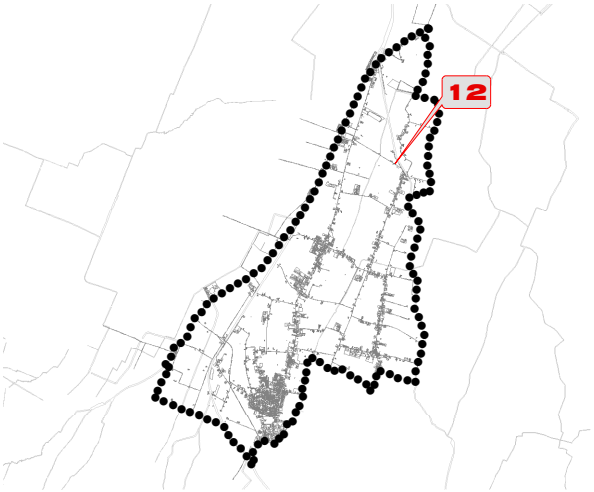



Foto aerea Google Maps - scala 1:5.000

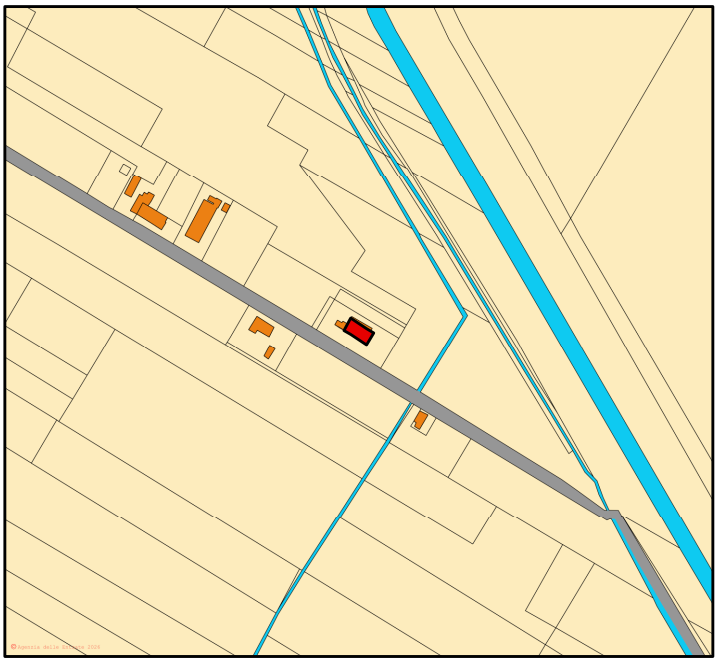

Servizio di consultazione della cartografia catastale WMS - scala 1:5.000

Unione Terra di Mezzo

Piano Urbanistico Generale

Schedatura degli edifici dismessi e sottoutilizzati

Scheda 13

Comune

Cadelbosco di Sopra

Tipologia fabbricato esistente

Edifici di interesse storico - testimoniale

Intervento

Edifici da assoggettare a ristrutturazione edilizia con vincolo parziale

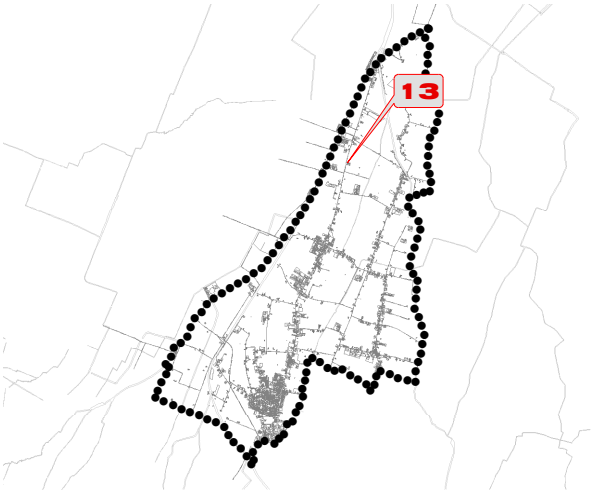



Foto aerea Google Maps - scala 1:5.000

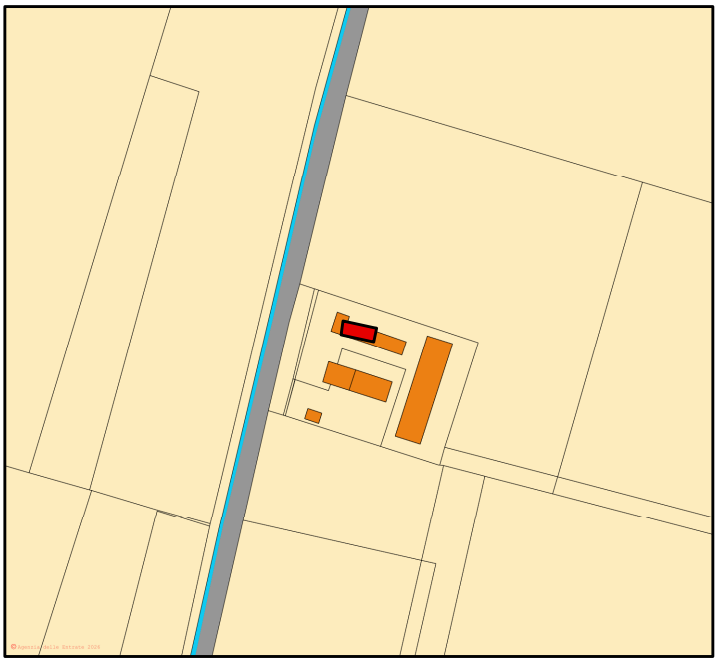

Servizio di consultazione della cartografia catastale WMS - scala 1:5.000

Unione Terra di Mezzo

Piano Urbanistico Generale

Schedatura degli edifici dismessi e sottoutilizzati

Scheda 14

Comune

Cadelbosco di Sopra

Tipologia fabbricato esistente

Edifici di interesse storico - testimoniale

Intervento

Edifici da assoggettare a ristrutturazione edilizia con vincolo parziale

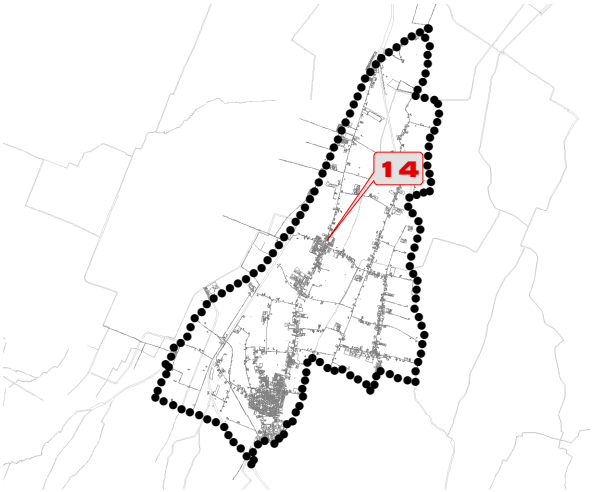



Foto aerea Google Maps - scala 1:5.000

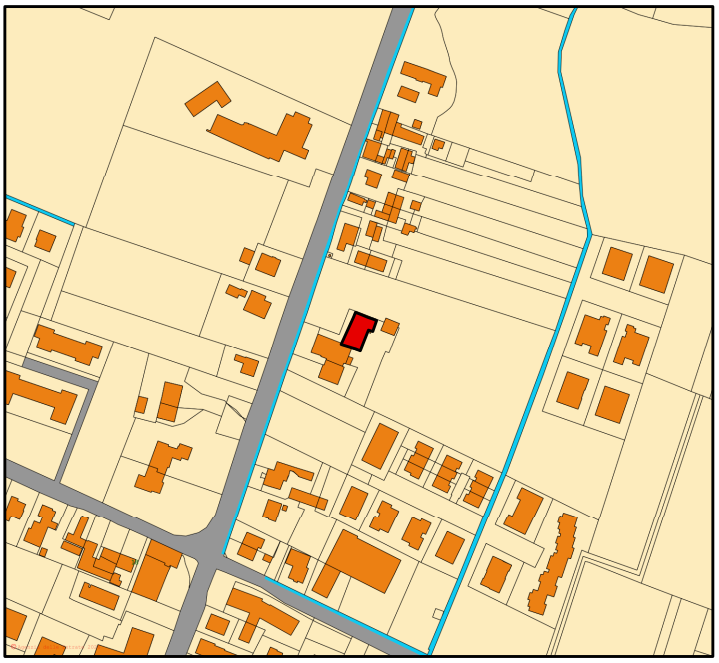

Servizio di consultazione della cartografia catastale WMS - scala 1:5.000

Unione Terra di Mezzo

Piano Urbanistico Generale

Schedatura degli edifici dismessi e sottoutilizzati

Scheda 15

Comune

Cadelbosco di Sopra

Tipologia fabbricato esistente

Edifici di interesse storico - testimoniale

Intervento

Edifici da assoggettare a ristrutturazione edilizia con vincolo parziale

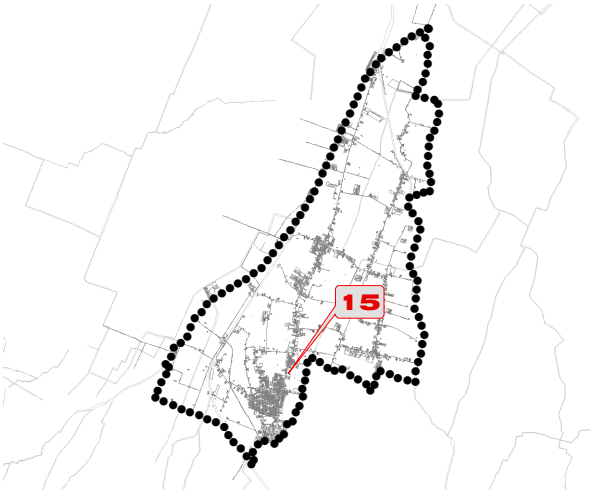



Foto aerea Google Maps - scala 1:5.000

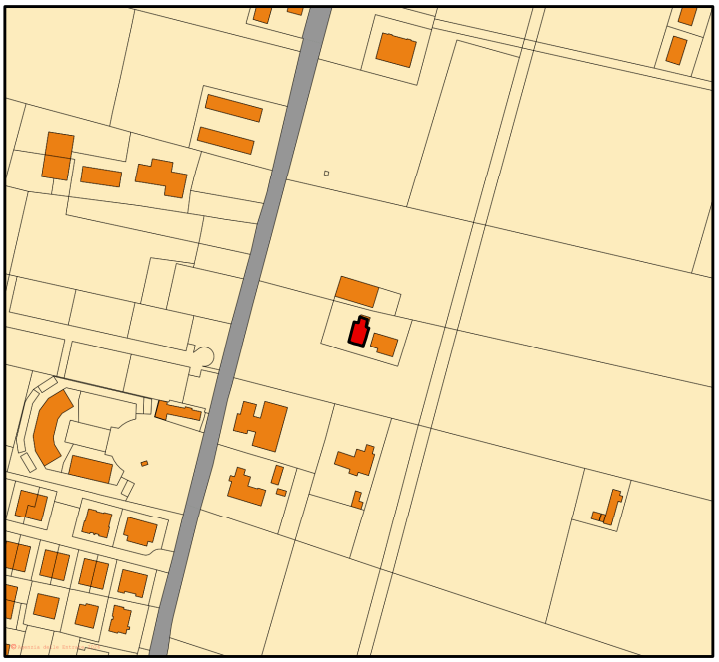

Servizio di consultazione della cartografia catastale WMS - scala 1:5.000

Unione Terra di Mezzo

Piano Urbanistico Generale

Schedatura degli edifici dismessi e sottoutilizzati

Scheda 16

Comune

Cadelbosco di Sopra

Tipologia fabbricato esistente

Edifici di interesse storico - testimoniale

Intervento

Edifici da assoggettare a ristrutturazione edilizia con vincolo parziale

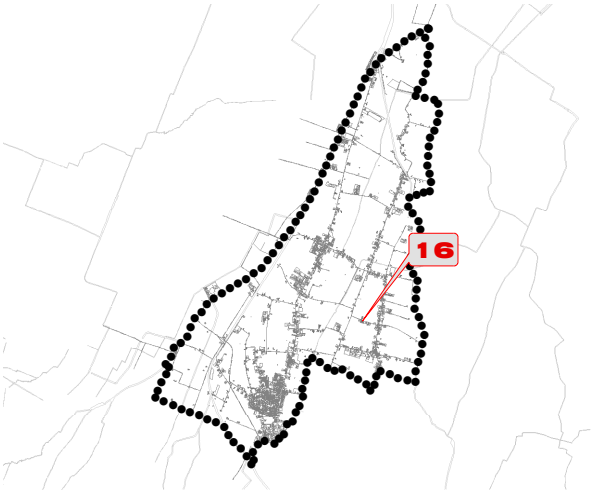



Foto aerea Google Maps - scala 1:5.000



Servizio di consultazione della cartografia catastale WMS - scala 1:5.000

Unione Terra di Mezzo

Piano Urbanistico Generale

Schedatura degli edifici dismessi e sottoutilizzati

Scheda 17

Comune

Cadelbosco di Sopra

Tipologia fabbricato esistente

Edifici di interesse storico - testimoniale

Intervento

Edifici da assoggettare a ristrutturazione edilizia con vincolo parziale

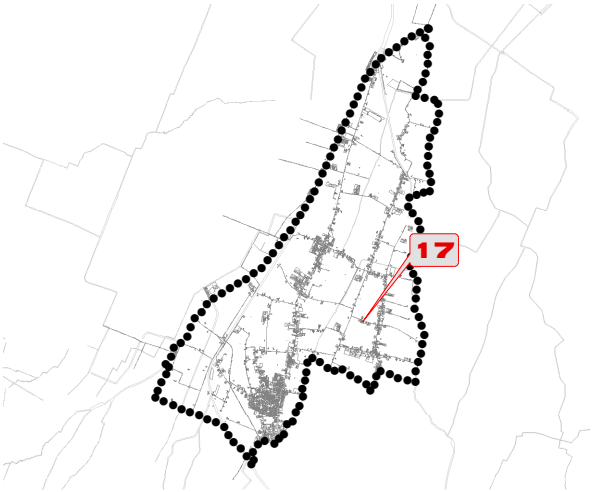



Foto aerea Google Maps - scala 1:5.000



Servizio di consultazione della cartografia catastale WMS - scala 1:5.000

Unione Terra di Mezzo

Piano Urbanistico Generale

Schedatura degli edifici dismessi e sottoutilizzati

Scheda 18

Comune

Cadelbosco di Sopra

Tipologia fabbricato esistente

Edifici di interesse storico - testimoniale

Intervento

Edifici da assoggettare a ristrutturazione edilizia con vincolo parziale

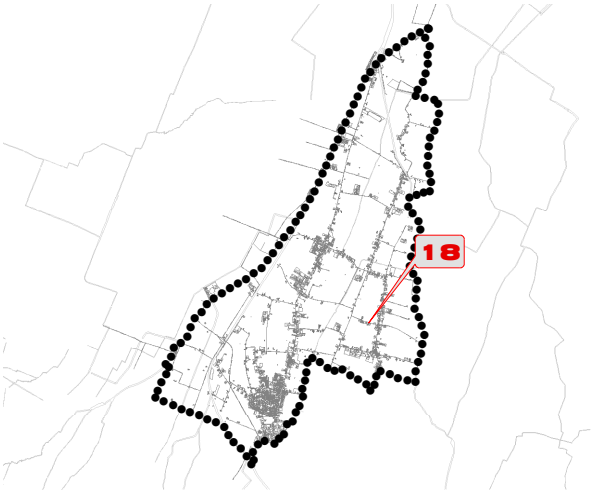



Foto aerea Google Maps - scala 1:5.000



Servizio di consultazione della cartografia catastale WMS - scala 1:5.000

Unione Terra di Mezzo

Piano Urbanistico Generale

Schedatura degli edifici dismessi e sottoutilizzati

Scheda 19

Comune

Cadelbosco di Sopra

Tipologia fabbricato esistente

Edifici di interesse storico - testimoniale

Intervento

Edifici da assoggettare a ristrutturazione edilizia con vincolo parziale

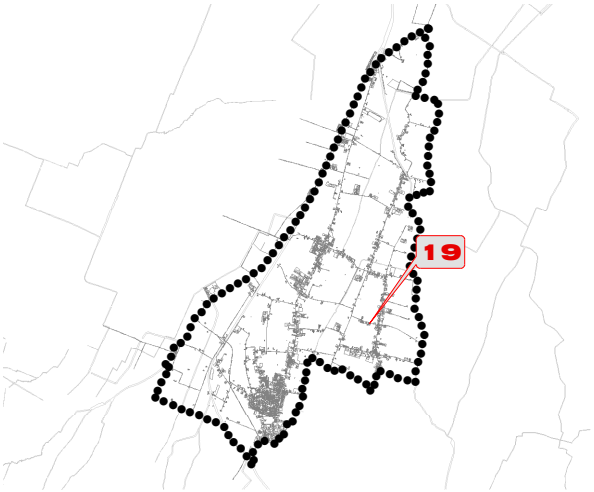



Foto aerea Google Maps - scala 1:5.000



Servizio di consultazione della cartografia catastale WMS - scala 1:5.000

Unione Terra di Mezzo

Piano Urbanistico Generale

Schedatura degli edifici dismessi e sottoutilizzati

Scheda 20

Comune

Cadelbosco di Sopra

Tipologia fabbricato esistente

Edifici di interesse storico - testimoniale

Intervento

Edifici da assoggettare a ristrutturazione edilizia con vincolo parziale

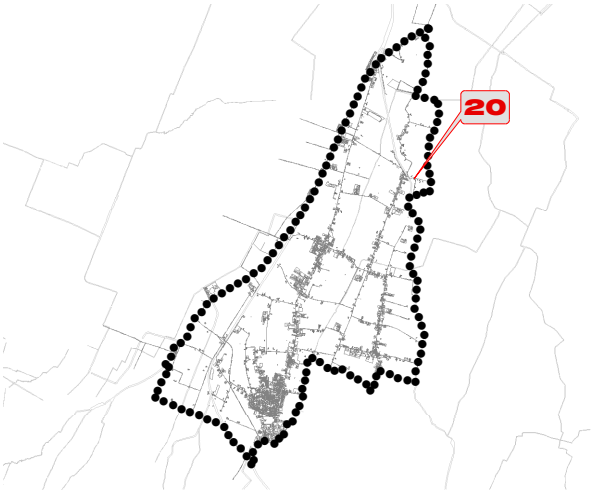



Foto aerea Google Maps - scala 1:5.000

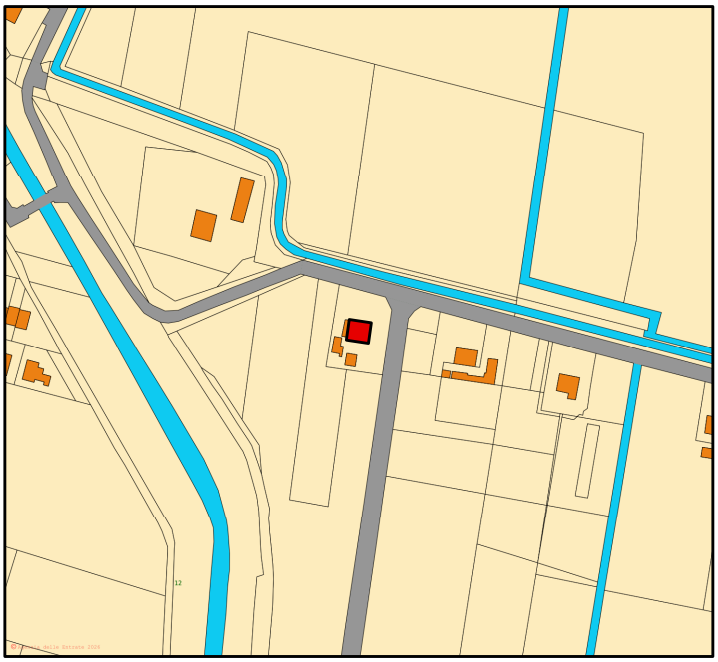

Servizio di consultazione della cartografia catastale WMS - scala 1:5.000

Unione Terra di Mezzo

Piano Urbanistico Generale

Schedatura degli edifici dismessi e sottoutilizzati

Scheda 21

Comune

Cadelbosco di Sopra

Tipologia fabbricato esistente

Edifici di interesse storico - testimoniale

Intervento

Edifici da assoggettare a ristrutturazione edilizia con vincolo parziale

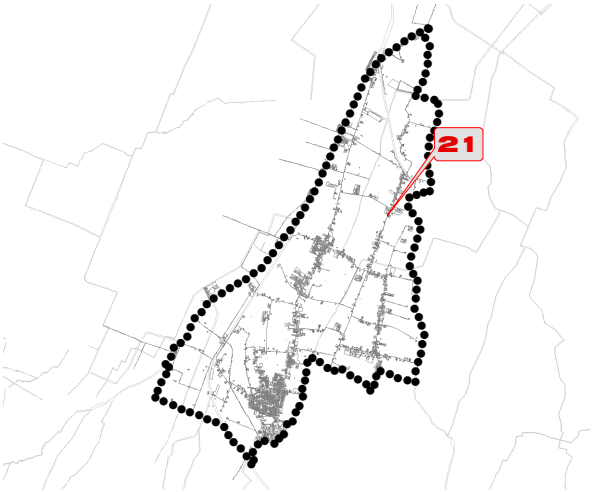



Foto aerea Google Maps - scala 1:5.000

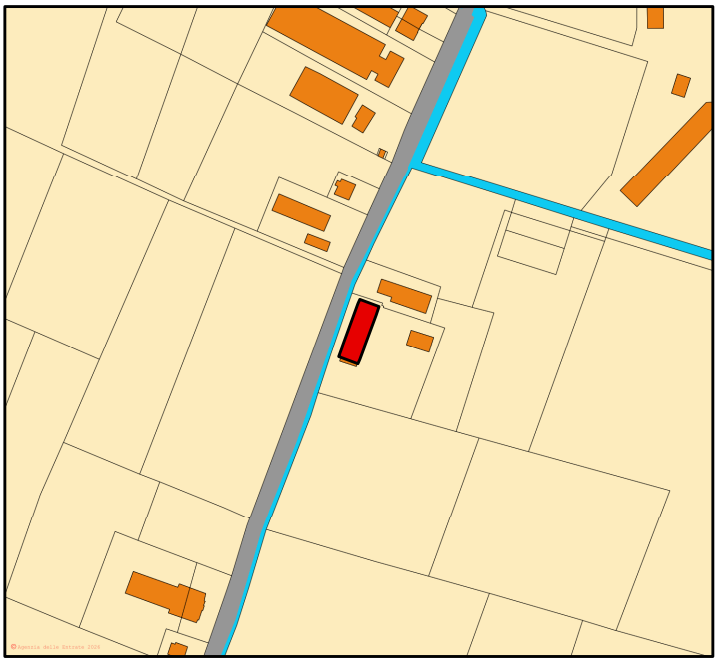

Servizio di consultazione della cartografia catastale WMS - scala 1:5.000

Unione Terra di Mezzo

Piano Urbanistico Generale

Schedatura degli edifici dismessi e sottoutilizzati

Scheda 22

Comune

Cadelbosco di Sopra

Tipologia fabbricato esistente

Edifici di interesse storico - testimoniale

Intervento

Edifici da assoggettare a ristrutturazione edilizia con vincolo parziale

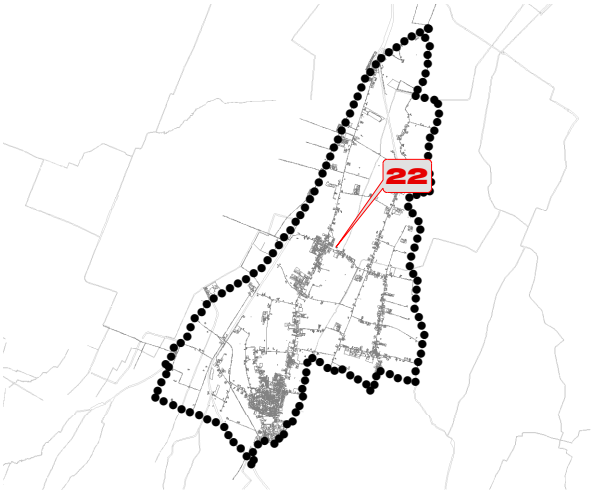



Foto aerea Google Maps - scala 1:5.000

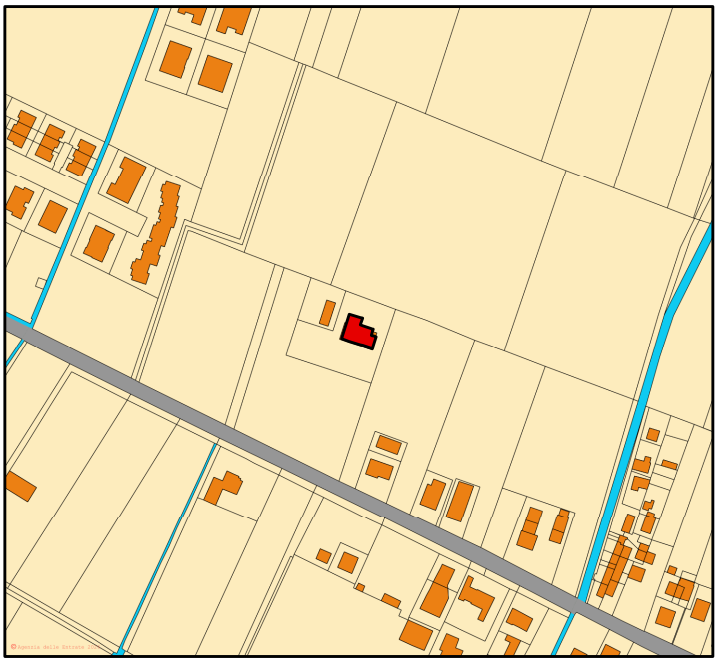

Servizio di consultazione della cartografia catastale WMS - scala 1:5.000

Unione Terra di Mezzo

Piano Urbanistico Generale

Schedatura degli edifici dismessi e sottoutilizzati

Scheda 23

Comune

Cadelbosco di Sopra

Tipologia fabbricato esistente

Edifici di interesse storico - testimoniale

Intervento

Edifici da assoggettare a ristrutturazione edilizia con vincolo parziale

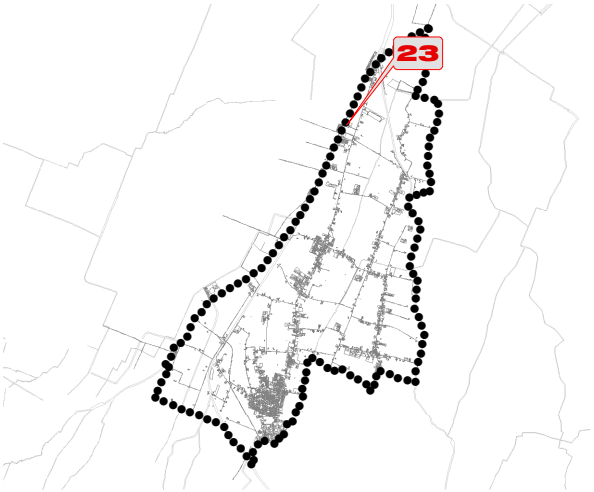

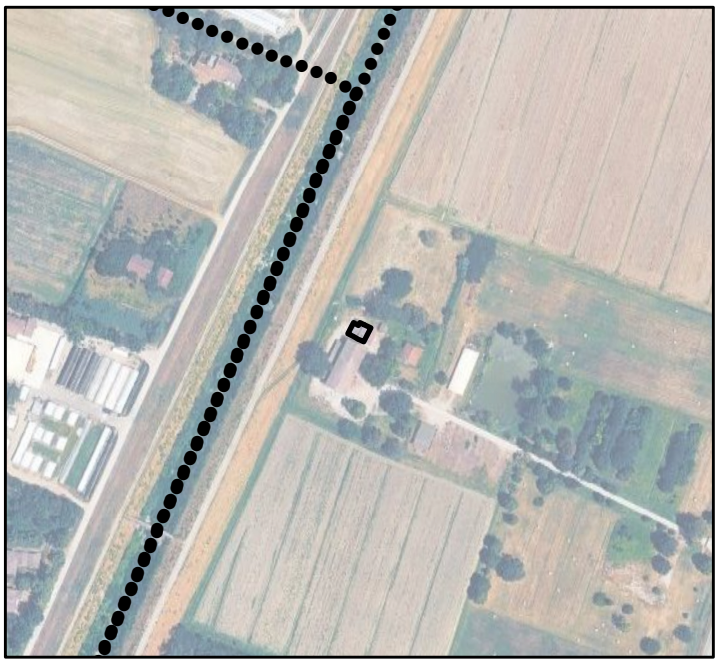

Foto aerea Google Maps - scala 1:5.000

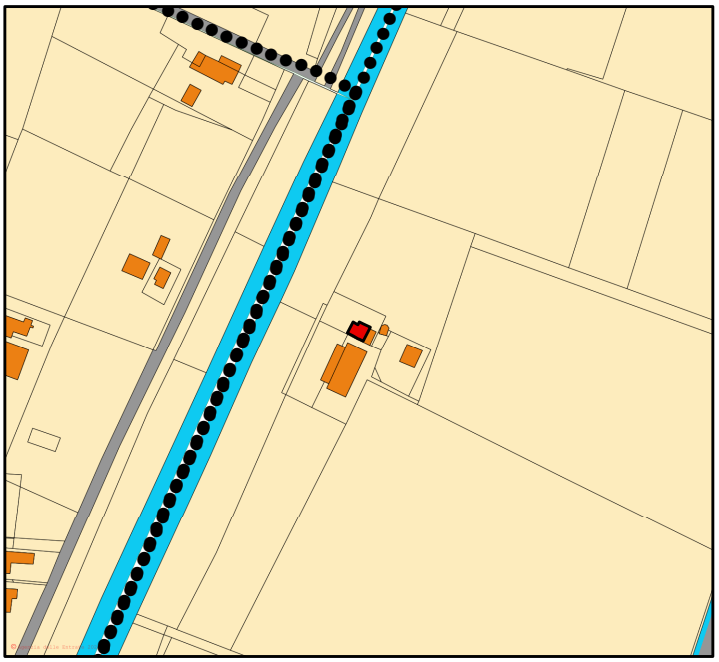

Servizio di consultazione della cartografia catastale WMS - scala 1:5.000

Unione Terra di Mezzo

Piano Urbanistico Generale

Schedatura degli edifici dismessi e sottoutilizzati

Scheda 24

Comune

Cadelbosco di Sopra

Tipologia fabbricato esistente

Edifici di interesse storico - testimoniale

Intervento

Edifici da assoggettare a ristrutturazione edilizia con vincolo parziale

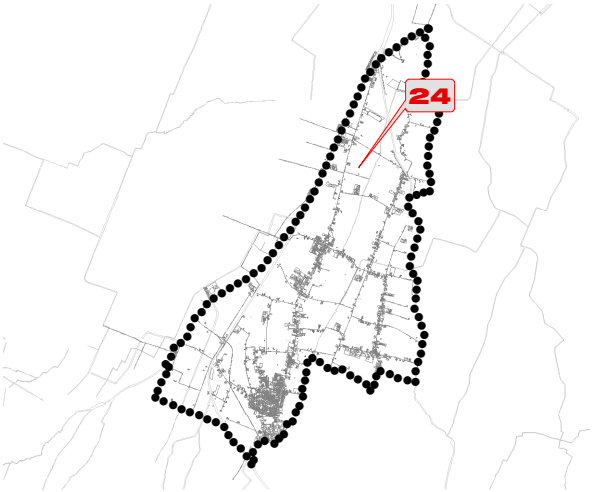



Foto aerea Google Maps - scala 1:5.000

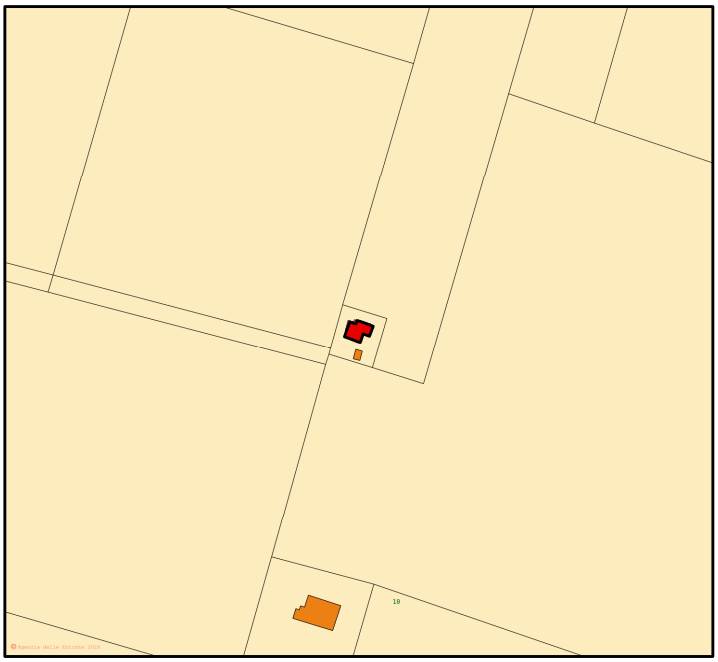

Servizio di consultazione della cartografia catastale WMS - scala 1:5.000

Unione Terra di Mezzo

Piano Urbanistico Generale

Schedatura degli edifici dismessi e sottoutilizzati

Scheda 25

Comune

Cadelbosco di Sopra

Tipologia fabbricato esistente

Edifici di interesse storico - testimoniale

Intervento

Edifici da assoggettare a ristrutturazione edilizia con vincolo parziale

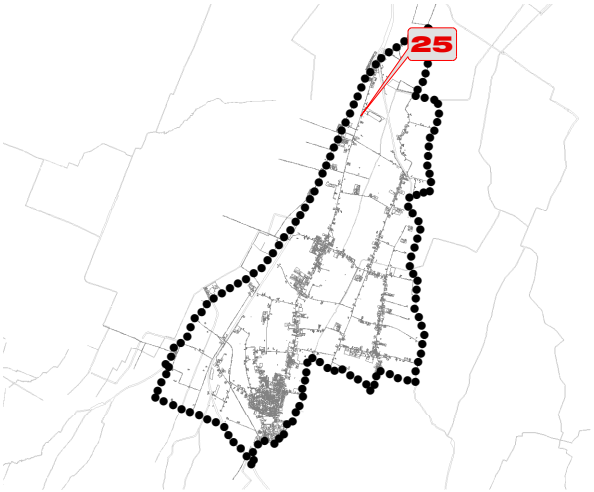



Foto aerea Google Maps - scala 1:5.000

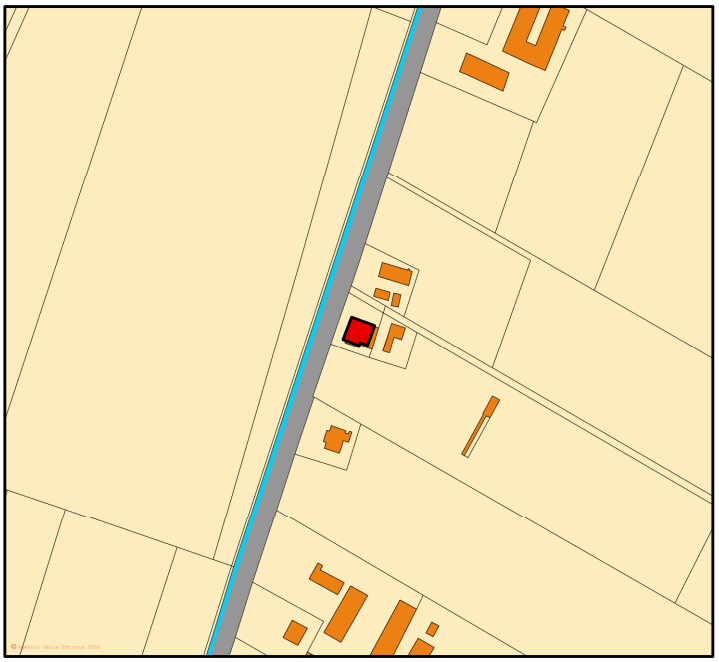

Servizio di consultazione della cartografia catastale WMS - scala 1:5.000

Unione Terra di Mezzo

Piano Urbanistico Generale

Schedatura degli edifici dismessi e sottoutilizzati

Scheda 26

Comune

Cadelbosco di Sopra

Tipologia fabbricato esistente

Edifici di interesse storico - testimoniale

Intervento

Edifici da assoggettare a ristrutturazione edilizia con vincolo parziale

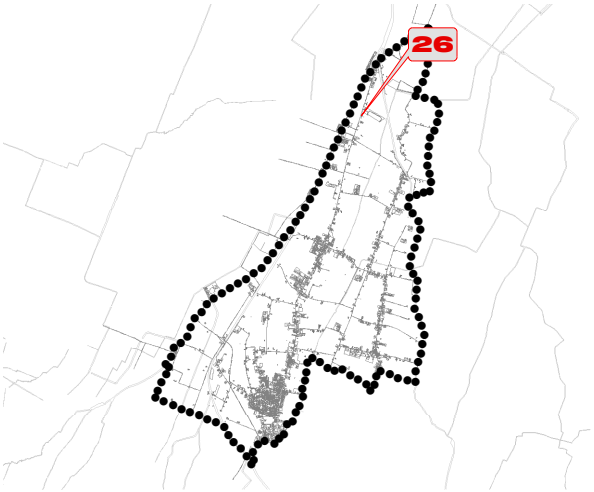



Foto aerea Google Maps - scala 1:5.000



Servizio di consultazione della cartografia catastale WMS - scala 1:5.000

Unione Terra di Mezzo

Piano Urbanistico Generale

Schedatura degli edifici dismessi e sottoutilizzati

Scheda 27

Comune

Cadelbosco di Sopra

Tipologia fabbricato esistente

Edifici di interesse storico - testimoniale

Intervento

Edifici da assoggettare a ristrutturazione edilizia con vincolo parziale

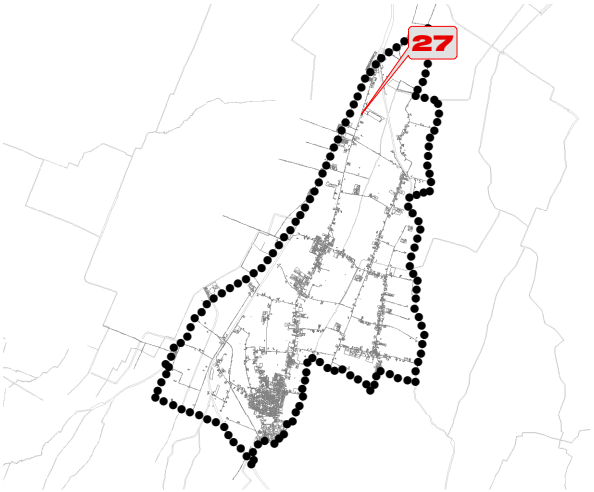



Foto aerea Google Maps - scala 1:5.000

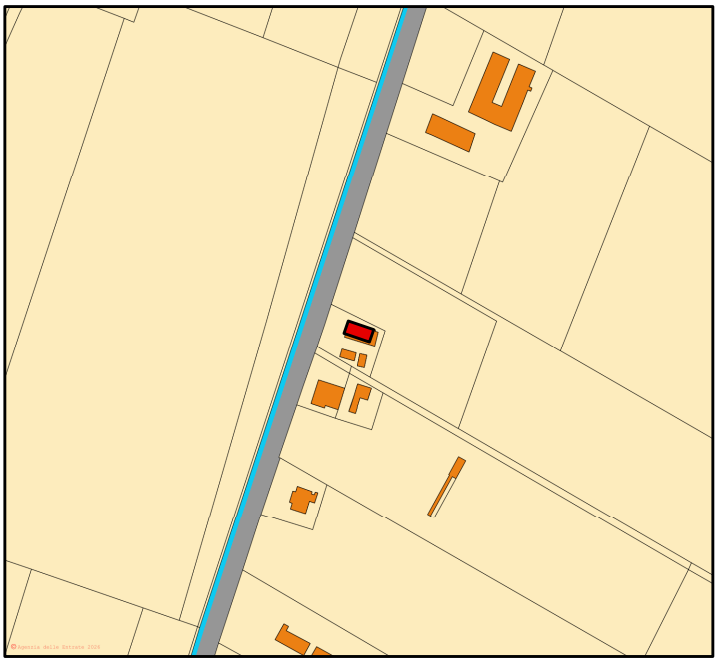

Servizio di consultazione della cartografia catastale WMS - scala 1:5.000

Unione Terra di Mezzo

Piano Urbanistico Generale

Schedatura degli edifici dismessi e sottoutilizzati

Scheda 28

Comune

Cadelbosco di Sopra

Tipologia fabbricato esistente

Edifici di interesse storico - testimoniale

Intervento

Edifici da assoggettare a ristrutturazione edilizia con vincolo parziale

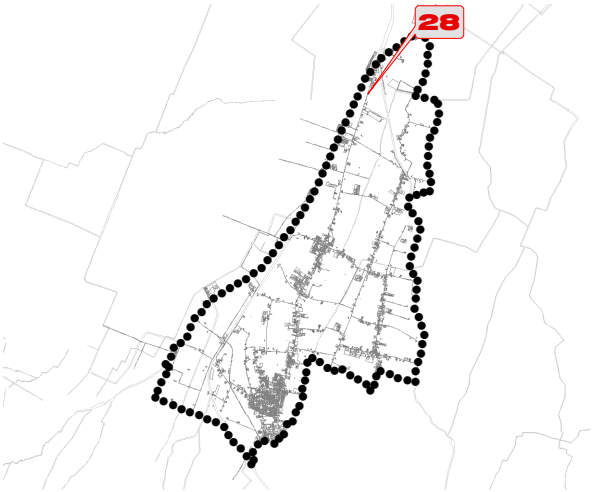



Foto aerea Google Maps - scala 1:5.000

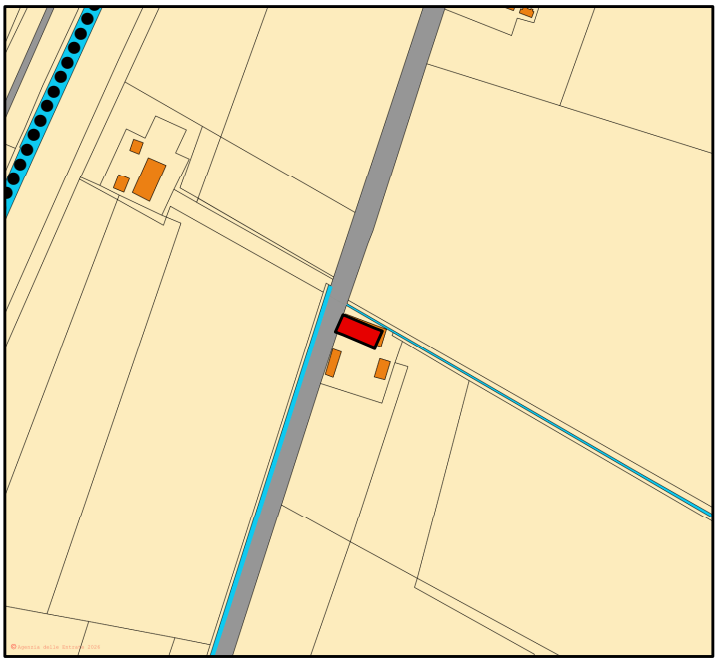

Servizio di consultazione della cartografia catastale WMS - scala 1:5.000

Unione Terra di Mezzo

Piano Urbanistico Generale

Schedatura degli edifici dismessi e sottoutilizzati

Scheda 29

Comune

Cadelbosco di Sopra

Tipologia fabbricato esistente

Edifici di interesse storico - testimoniale

Intervento

Edifici da assoggettare a ristrutturazione edilizia con vincolo parziale

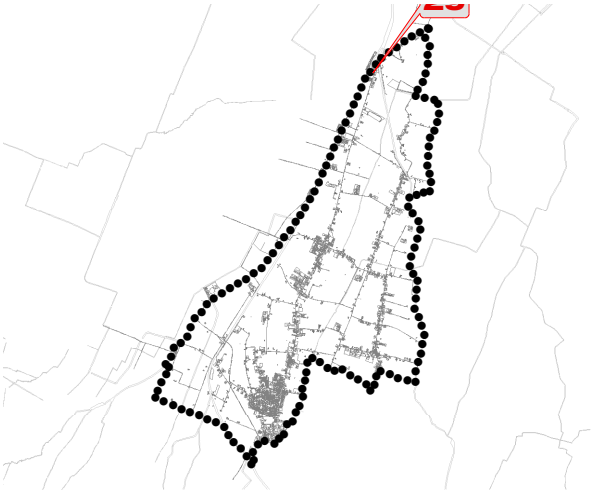

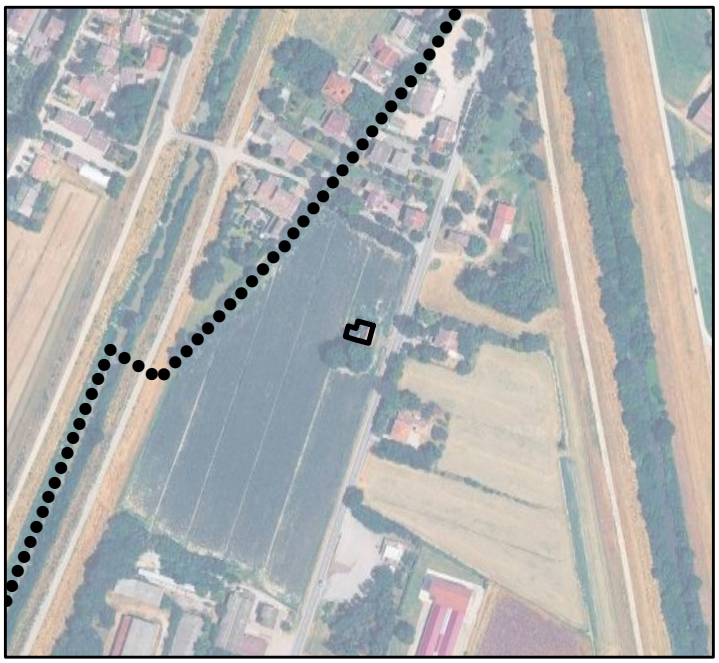

Foto aerea Google Maps - scala 1:5.000

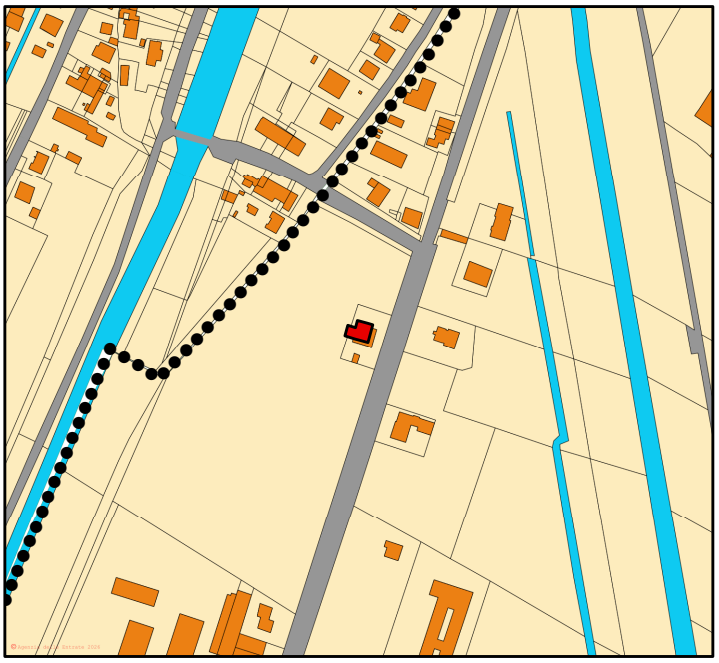

Servizio di consultazione della cartografia catastale WMS - scala 1:5.000

Unione Terra di Mezzo

Piano Urbanistico Generale

Schedatura degli edifici dismessi e sottoutilizzati

Scheda 30

Comune

Cadelbosco di Sopra

Tipologia fabbricato esistente

Edifici di interesse storico - testimoniale

Intervento

Edifici da assoggettare a ristrutturazione edilizia con vincolo parziale

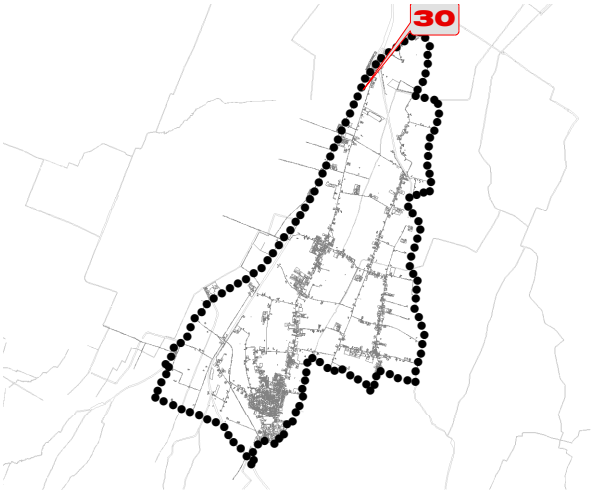



Foto aerea Google Maps - scala 1:5.000

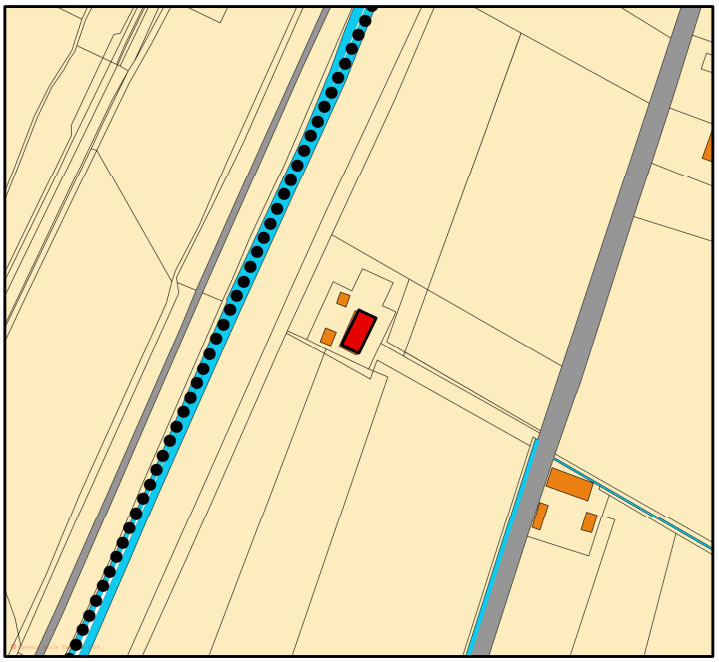

Servizio di consultazione della cartografia catastale WMS - scala 1:5.000

Unione Terra di Mezzo

Piano Urbanistico Generale

Schedatura degli edifici dismessi e sottoutilizzati

Scheda 31

Comune

Cadelbosco di Sopra

Tipologia fabbricato esistente

Edifici di interesse storico - testimoniale

Intervento

Edifici da assoggettare a ristrutturazione edilizia con vincolo parziale

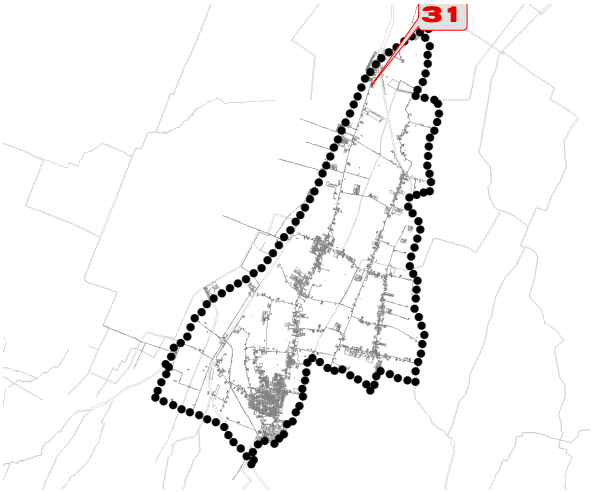



Foto aerea Google Maps - scala 1:5.000

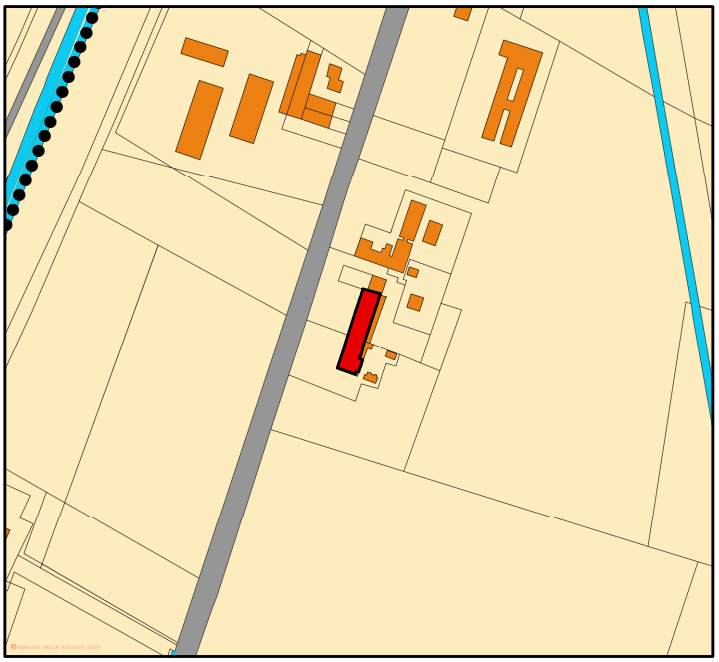

Servizio di consultazione della cartografia catastale WMS - scala 1:5.000

Unione Terra di Mezzo

Piano Urbanistico Generale

Schedatura degli edifici dismessi e sottoutilizzati

Scheda 32

Comune

Cadelbosco di Sopra

Tipologia fabbricato esistente

Edifici di interesse storico - testimoniale

Intervento

Edifici da assoggettare a ristrutturazione edilizia con vincolo parziale

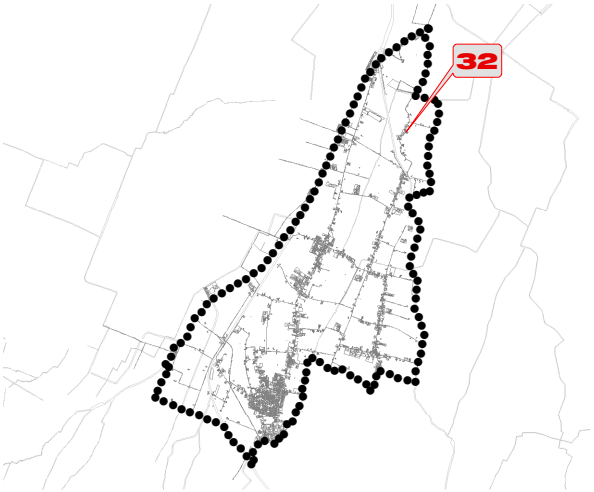



Foto aerea Google Maps - scala 1:5.000

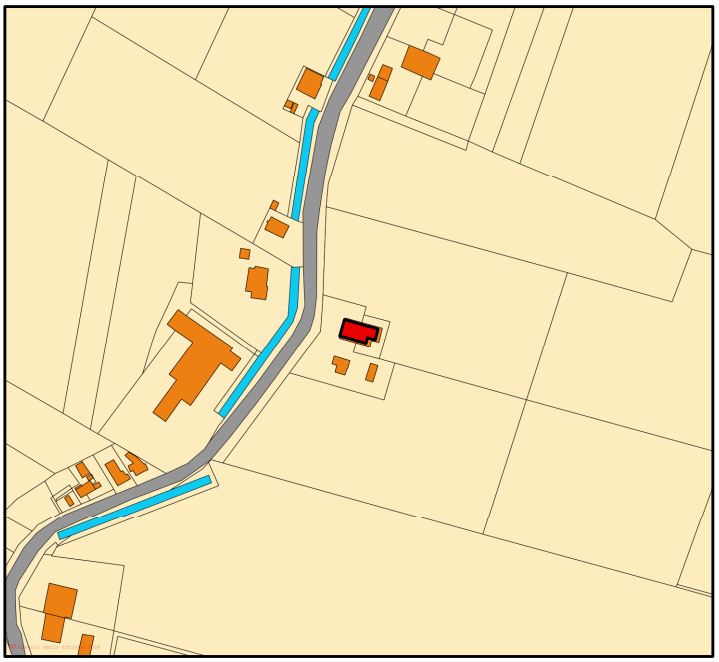

Servizio di consultazione della cartografia catastale WMS - scala 1:5.000

Unione Terra di Mezzo

Piano Urbanistico Generale

Schedatura degli edifici dismessi e sottoutilizzati

Scheda 33

Comune

Cadelbosco di Sopra

Tipologia fabbricato esistente

Edifici di interesse storico - testimoniale

Intervento

Edifici da assoggettare a ristrutturazione edilizia con vincolo parziale

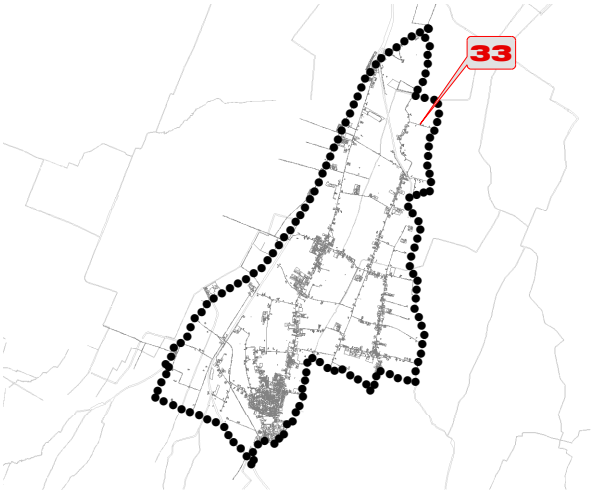



Foto aerea Google Maps - scala 1:5.000



Servizio di consultazione della cartografia catastale WMS - scala 1:5.000

Unione Terra di Mezzo

Piano Urbanistico Generale

Schedatura degli edifici dismessi e sottoutilizzati

Scheda 34

Comune

Cadelbosco di Sopra

Tipologia fabbricato esistente

Edifici di interesse storico - testimoniale

Intervento

Edifici da assoggettare a ristrutturazione edilizia con vincolo parziale

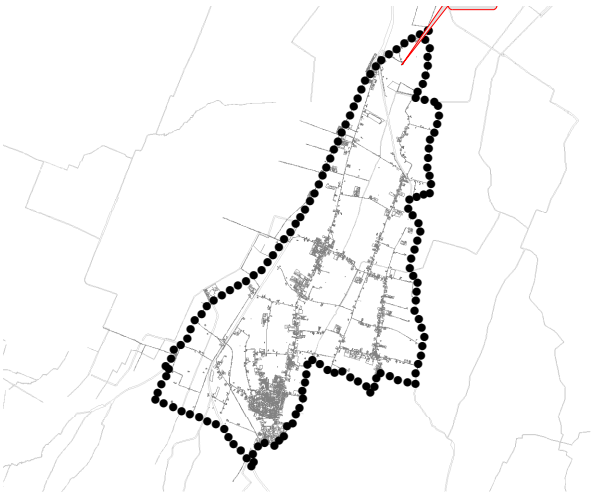



Foto aerea Google Maps - scala 1:5.000

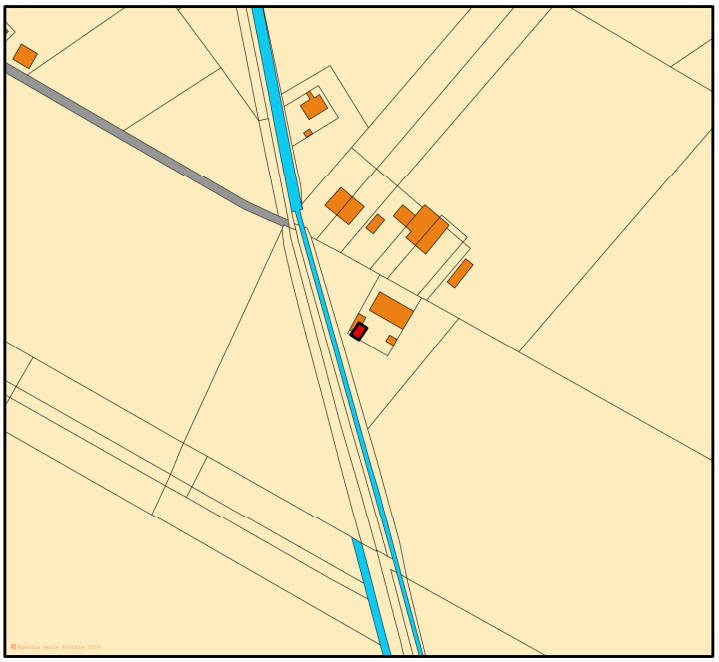

Servizio di consultazione della cartografia catastale WMS - scala 1:5.000

Unione Terra di Mezzo

Piano Urbanistico Generale

Schedatura degli edifici dismessi e sottoutilizzati

Scheda 35

Comune

Cadelbosco di Sopra

Tipologia fabbricato esistente

Edifici di interesse storico - testimoniale

Intervento

Edifici da assoggettare a ristrutturazione edilizia con vincolo parziale

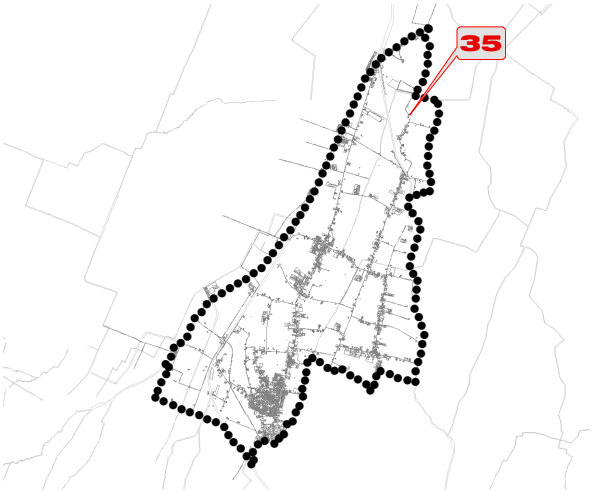



Foto aerea Google Maps - scala 1:5.000

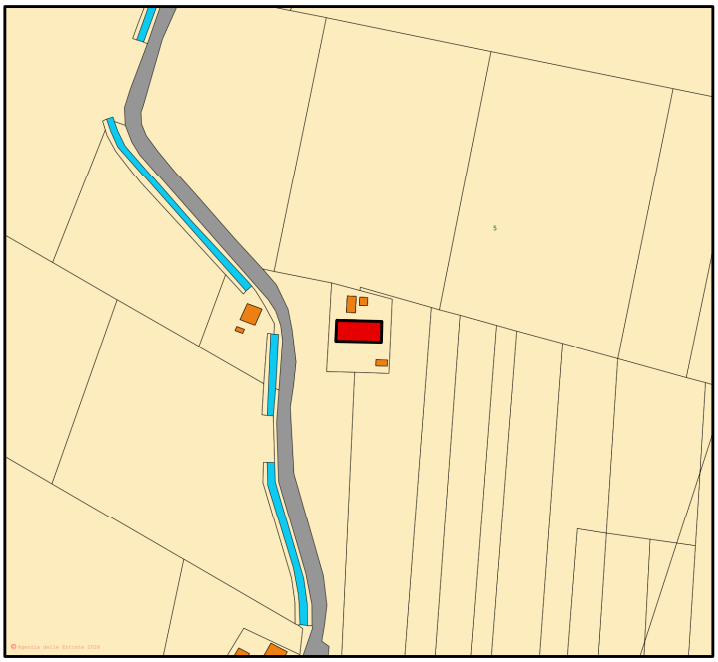

Servizio di consultazione della cartografia catastale WMS - scala 1:5.000

Unione Terra di Mezzo

Piano Urbanistico Generale

Schedatura degli edifici dismessi e sottoutilizzati

Scheda 36

Comune

Cadelbosco di Sopra

Tipologia fabbricato esistente

Edifici di interesse storico - testimoniale

Intervento

Edifici da assoggettare a ristrutturazione edilizia con vincolo parziale

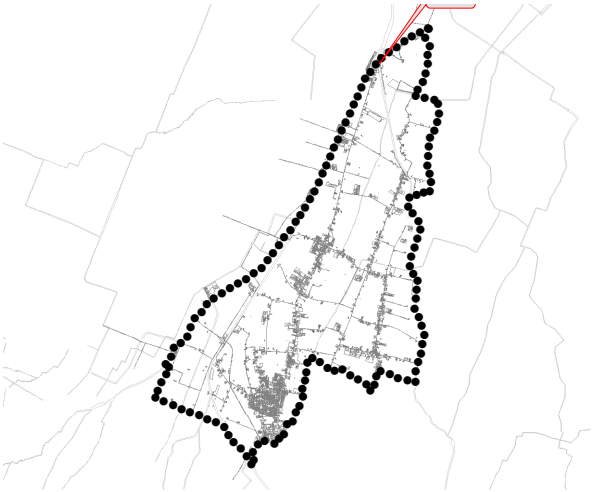

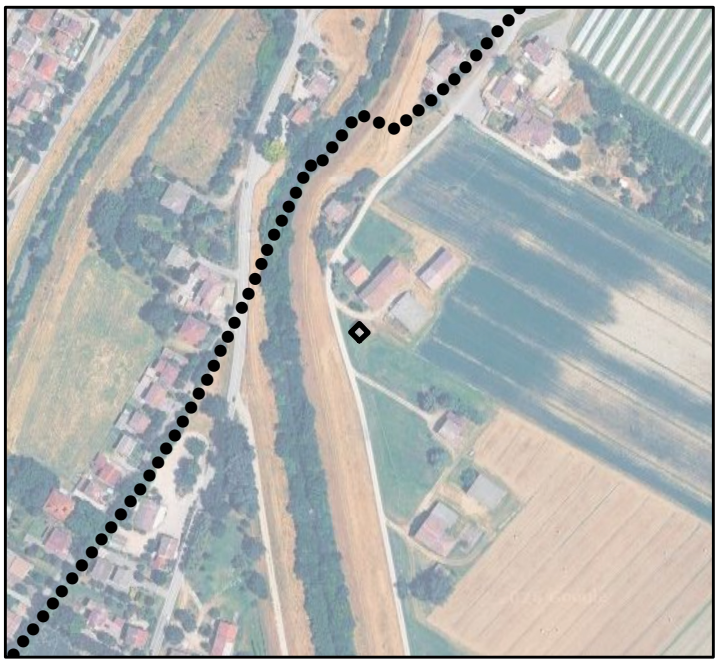

Foto aerea Google Maps - scala 1:5.000

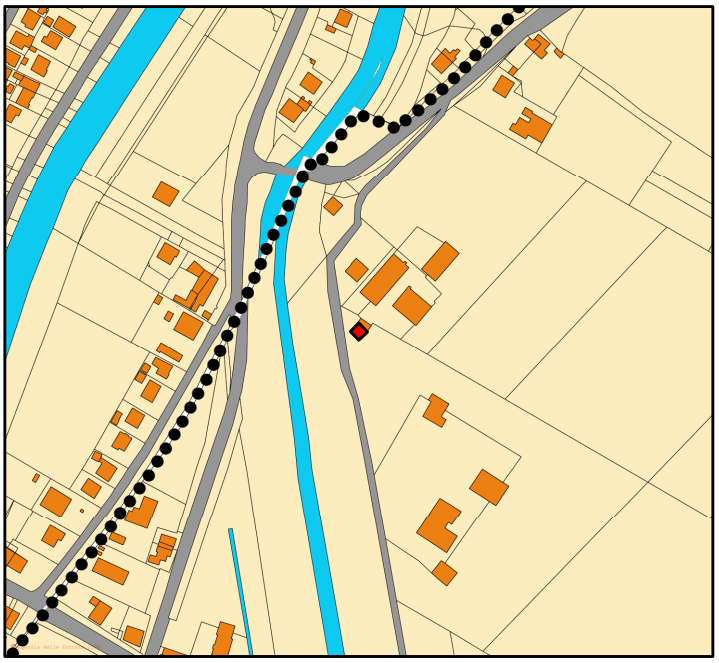

Servizio di consultazione della cartografia catastale WMS - scala 1:5.000

Unione Terra di Mezzo

Piano Urbanistico Generale

Schedatura degli edifici dismessi e sottoutilizzati

Scheda 37

Comune

Cadelbosco di Sopra

Tipologia fabbricato esistente

Edifici di interesse storico - testimoniale

Intervento

Edifici da assoggettare a ristrutturazione edilizia con vincolo parziale

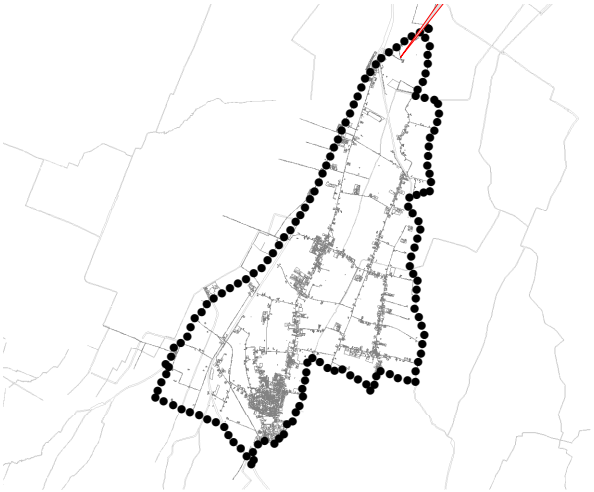



Foto aerea Google Maps - scala 1:5.000

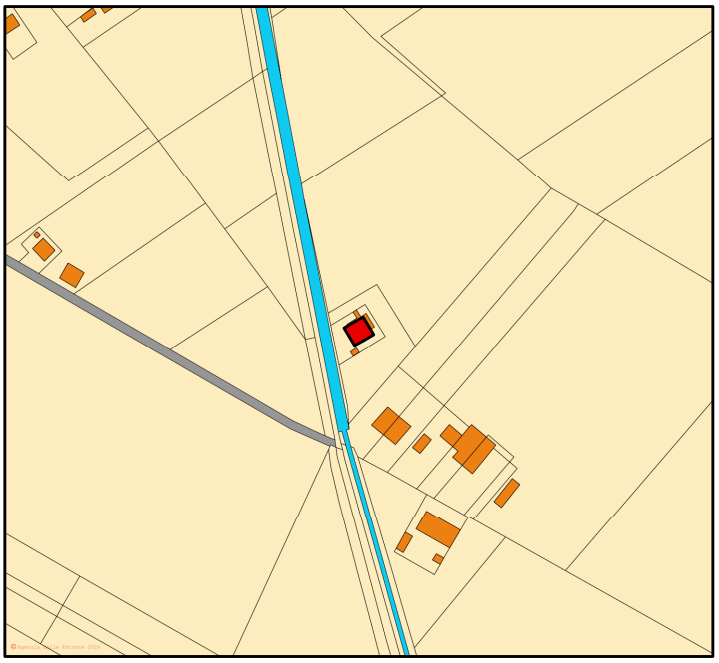

Servizio di consultazione della cartografia catastale WMS - scala 1:5.000

Unione Terra di Mezzo

Piano Urbanistico Generale

Schedatura degli edifici dismessi e sottoutilizzati

Scheda 38

Comune

Cadelbosco di Sopra

Tipologia fabbricato esistente

Edifici di interesse storico - testimoniale

Intervento

Edifici da assoggettare a ristrutturazione edilizia con vincolo parziale

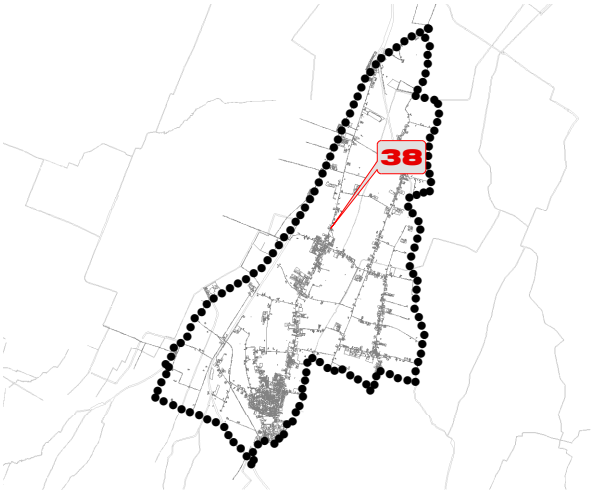



Foto aerea Google Maps - scala 1:5.000

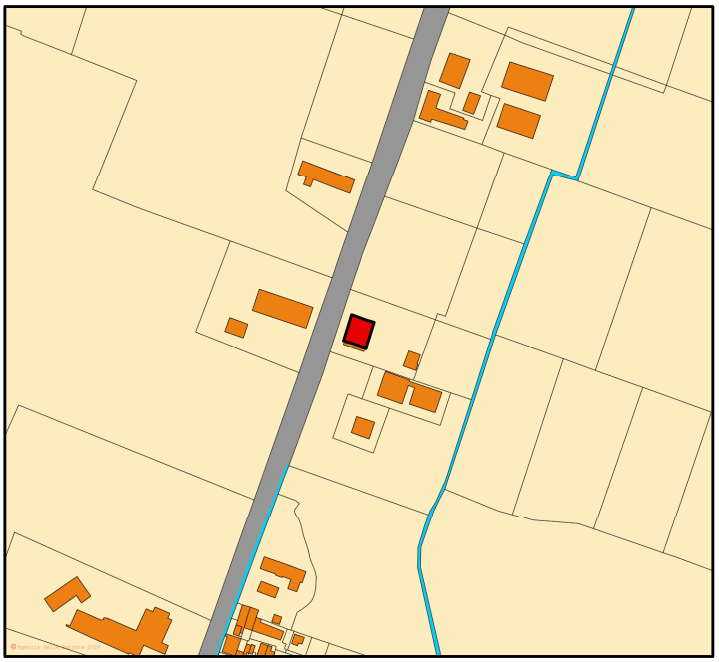

Servizio di consultazione della cartografia catastale WMS - scala 1:5.000

Unione Terra di Mezzo

Piano Urbanistico Generale

Schedatura degli edifici dismessi e sottoutilizzati

Pug

Scheda

39

Comune

Cadelbosco di Sopra

Tipologia fabbricato esistente

Edifici di interesse storico - testimoniale

Intervento

Edifici da assoggettare a ristrutturazione edilizia con vincolo parziale

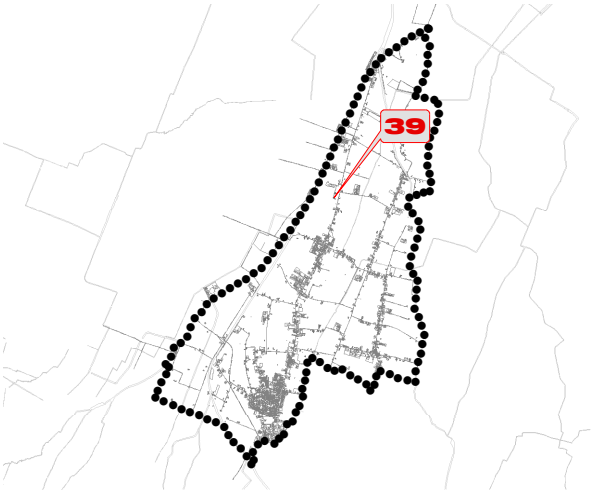



Foto aerea Google Maps - scala 1:5.000

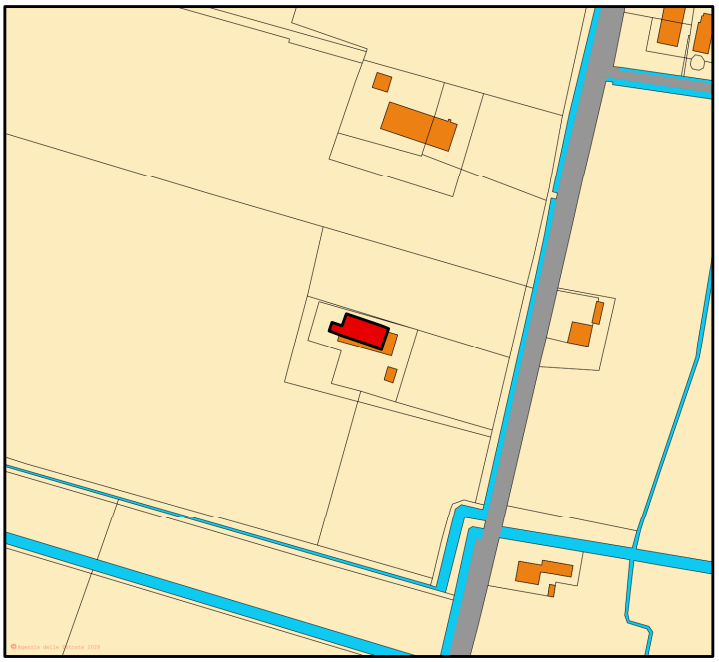

Servizio di consultazione della cartografia catastale WMS - scala 1:5.000

Unione Terra di Mezzo

Piano Urbanistico Generale

Schedatura degli edifici dismessi e sottoutilizzati

Scheda 40

Comune

Cadelbosco di Sopra

Tipologia fabbricato esistente

Edifici di interesse storico - testimoniale

Intervento

Edifici da assoggettare a ristrutturazione edilizia con vincolo parziale

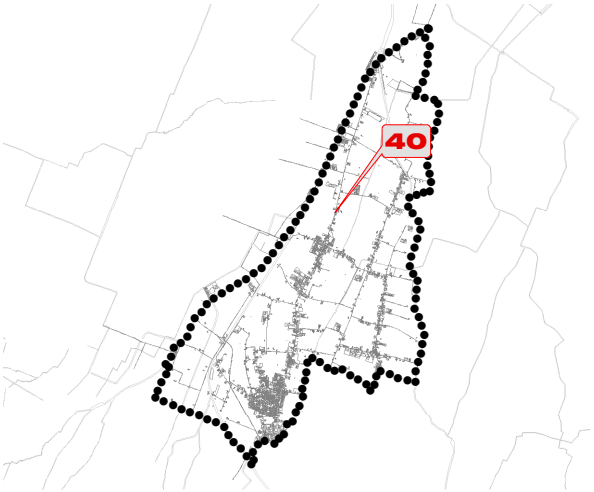



Foto aerea Google Maps - scala 1:5.000



Servizio di consultazione della cartografia catastale WMS - scala 1:5.000

Unione Terra di Mezzo

Piano Urbanistico Generale

Schedatura degli edifici dismessi e sottoutilizzati

Scheda 41

Comune

Cadelbosco di Sopra

Tipologia fabbricato esistente

Edifici di interesse storico - testimoniale

Intervento

Edifici da assoggettare a ristrutturazione edilizia con vincolo parziale

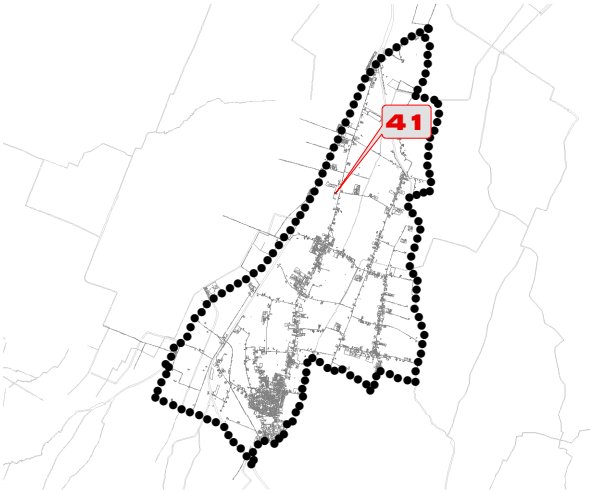



Foto aerea Google Maps - scala 1:5.000

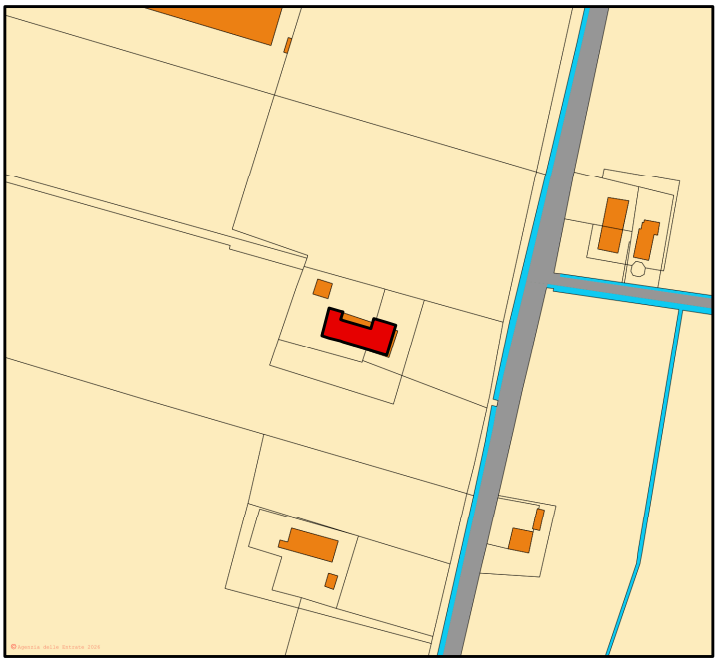

Servizio di consultazione della cartografia catastale WMS - scala 1:5.000

Unione Terra di Mezzo

Piano Urbanistico Generale

Schedatura degli edifici dismessi e sottoutilizzati

Scheda 42

Comune

Cadelbosco di Sopra

Tipologia fabbricato esistente

Edifici di interesse storico - testimoniale

Intervento

Edifici da assoggettare a ristrutturazione edilizia con vincolo parziale

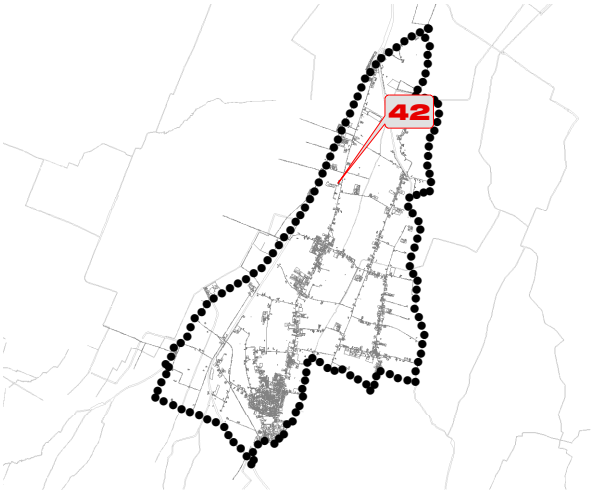



Foto aerea Google Maps - scala 1:5.000



Servizio di consultazione della cartografia catastale WMS - scala 1:5.000

Unione Terra di Mezzo

Piano Urbanistico Generale

Schedatura degli edifici dismessi e sottoutilizzati

Scheda 43

Comune

Cadelbosco di Sopra

Tipologia fabbricato esistente

Edifici di interesse storico - testimoniale

Intervento

Edifici da assoggettare a ristrutturazione edilizia con vincolo parziale

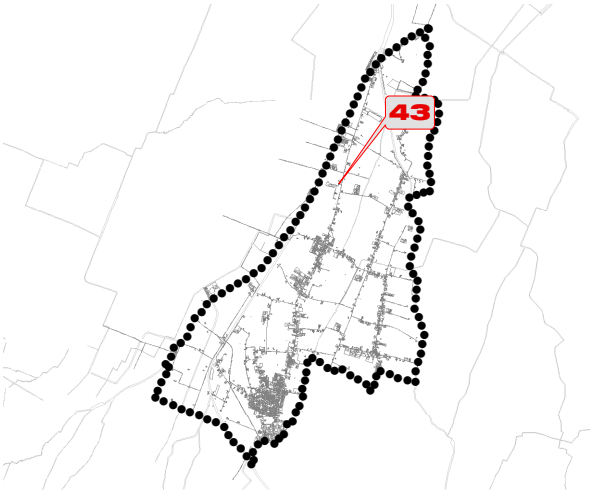



Foto aerea Google Maps - scala 1:5.000



Servizio di consultazione della cartografia catastale WMS - scala 1:5.000

Unione Terra di Mezzo

Piano Urbanistico Generale

Schedatura degli edifici dismessi e sottoutilizzati

Scheda 44

Comune

Cadelbosco di Sopra

Tipologia fabbricato esistente

Edifici di interesse storico - testimoniale

Intervento

Edifici da assoggettare a ristrutturazione edilizia con vincolo parziale

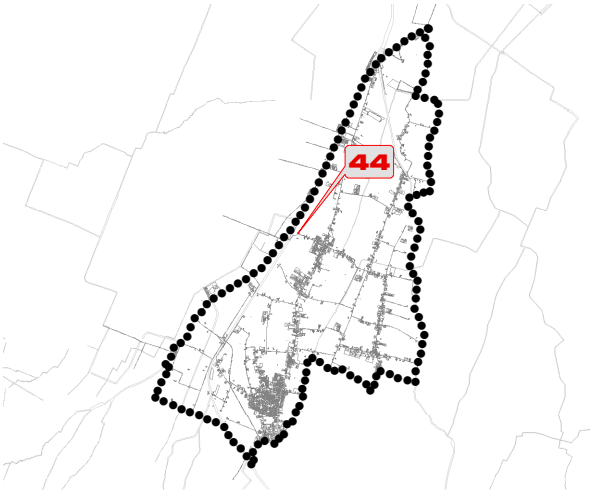



Foto aerea Google Maps - scala 1:5.000

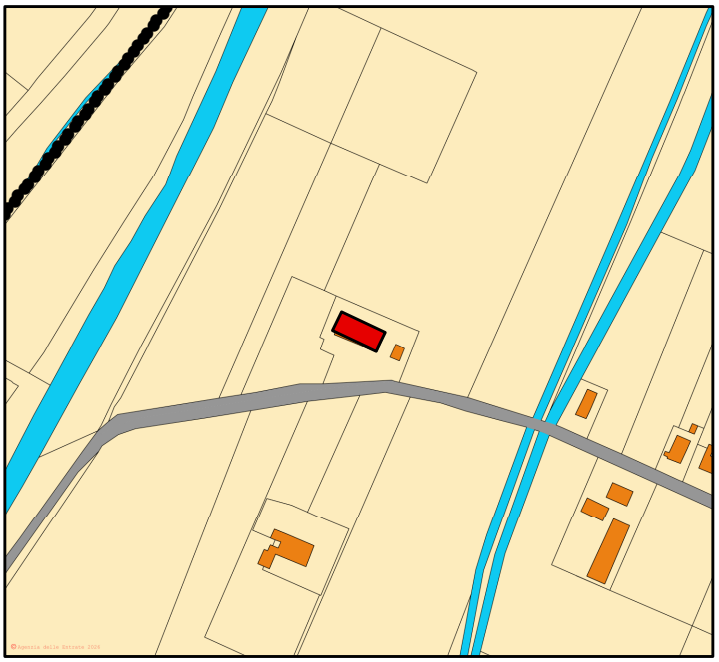

Servizio di consultazione della cartografia catastale WMS - scala 1:5.000

Unione Terra di Mezzo

Piano Urbanistico Generale

Schedatura degli edifici dismessi e sottoutilizzati

Scheda 45

Comune

Cadelbosco di Sopra

Tipologia fabbricato esistente

Edifici di interesse storico - testimoniale

Intervento

Edifici da assoggettare a ristrutturazione edilizia con vincolo parziale

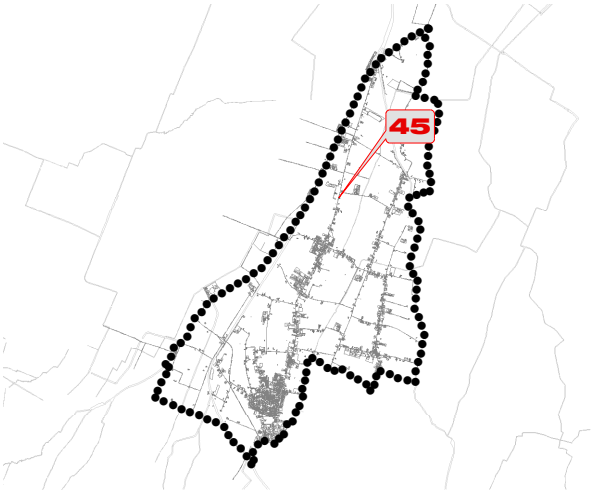



Foto aerea Google Maps - scala 1:5.000

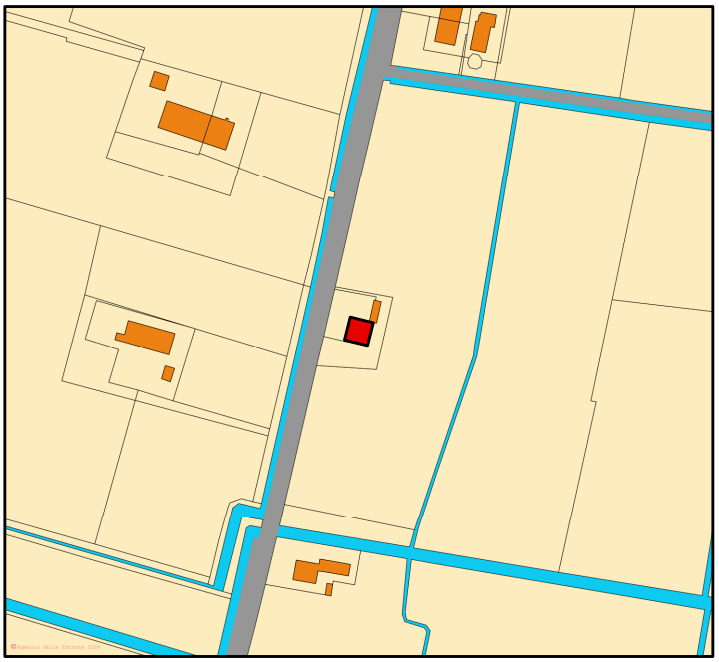

Servizio di consultazione della cartografia catastale WMS - scala 1:5.000

Unione Terra di Mezzo

Piano Urbanistico Generale

Schedatura degli edifici dismessi e sottoutilizzati

Scheda 46

Comune

Cadelbosco di Sopra

Tipologia fabbricato esistente

Edifici di interesse storico - testimoniale

Intervento

Edifici da assoggettare a ristrutturazione edilizia con vincolo parziale

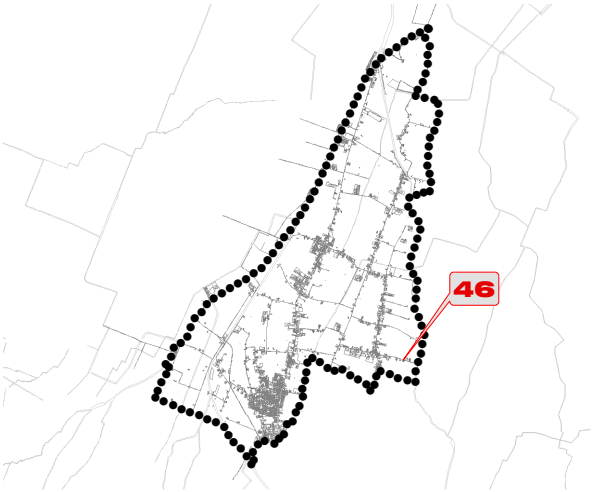



Foto aerea Google Maps - scala 1:5.000



Servizio di consultazione della cartografia catastale WMS - scala 1:5.000

Unione Terra di Mezzo

Piano Urbanistico Generale

Schedatura degli edifici dismessi e sottoutilizzati

Scheda 47

Comune

Cadelbosco di Sopra

Tipologia fabbricato esistente

Edifici di interesse storico - testimoniale

Intervento

Edifici da assoggettare a ristrutturazione edilizia con vincolo parziale

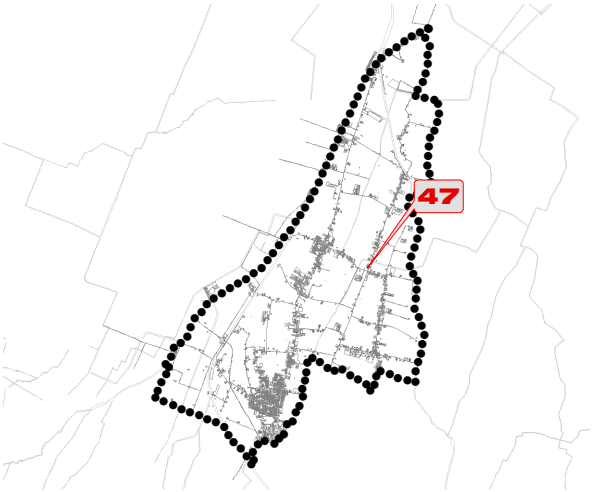



Foto aerea Google Maps - scala 1:5.000



Servizio di consultazione della cartografia catastale WMS - scala 1:5.000

Unione Terra di Mezzo

Piano Urbanistico Generale

Schedatura degli edifici dismessi e sottoutilizzati

Scheda 48

Comune

Cadelbosco di Sopra

Tipologia fabbricato esistente

Edifici di interesse storico - testimoniale

Intervento

Edifici da assoggettare a ristrutturazione edilizia con vincolo parziale

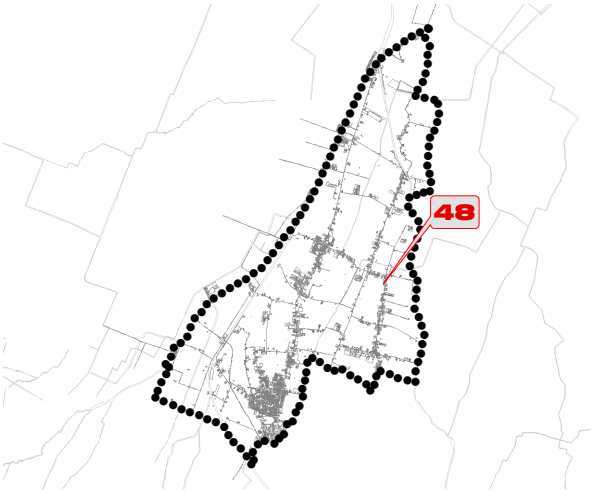



Foto aerea Google Maps - scala 1:5.000

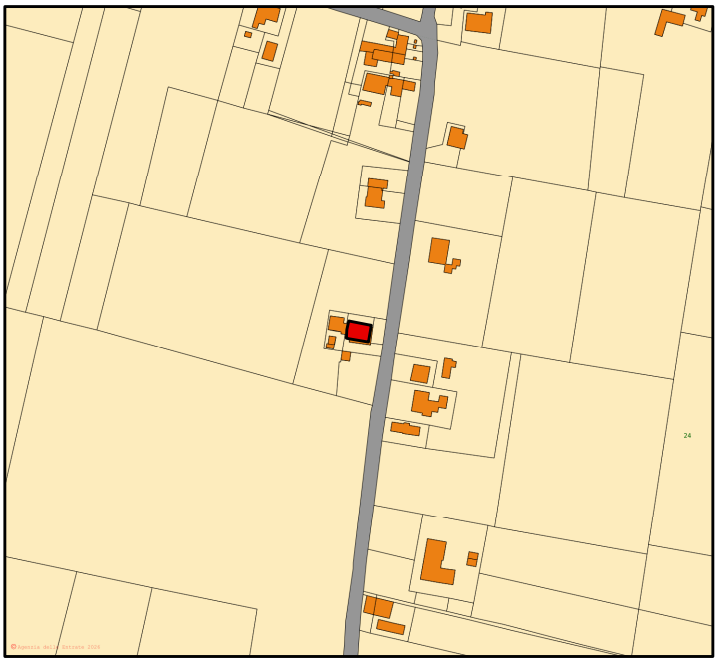

Servizio di consultazione della cartografia catastale WMS - scala 1:5.000

Unione Terra di Mezzo

Piano Urbanistico Generale

Schedatura degli edifici dismessi e sottoutilizzati

Scheda 49

Comune

Cadelbosco di Sopra

Tipologia fabbricato esistente

Edifici di interesse storico - testimoniale

Intervento

Edifici da assoggettare a ristrutturazione edilizia con vincolo parziale

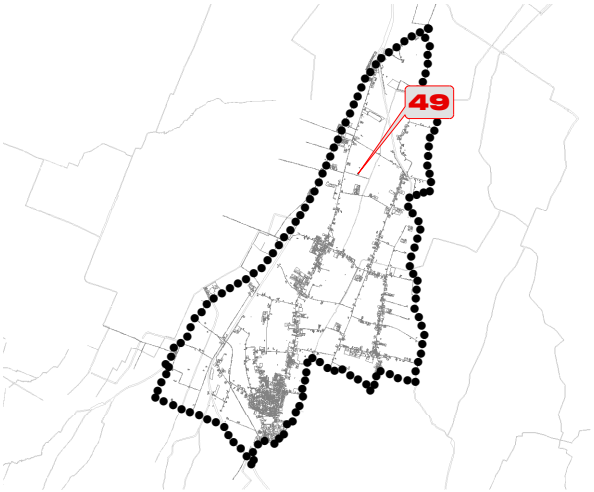



Foto aerea Google Maps - scala 1:5.000

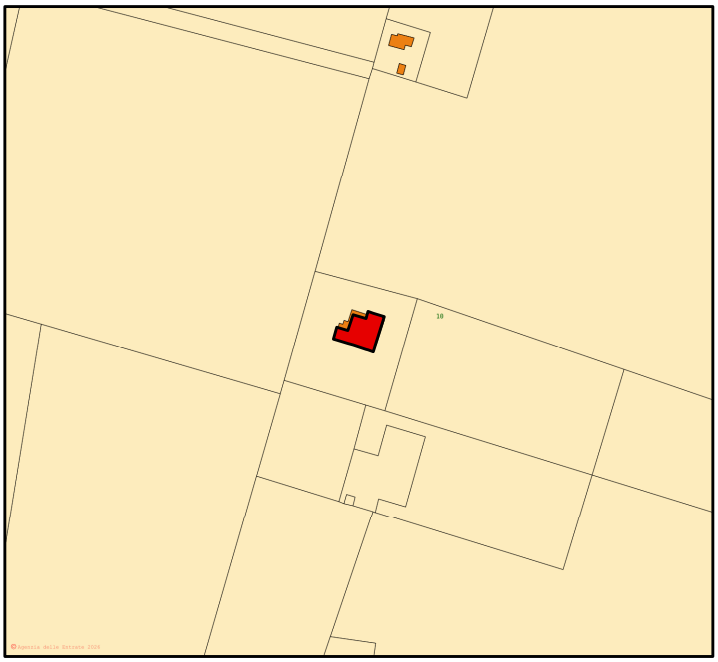

Servizio di consultazione della cartografia catastale WMS - scala 1:5.000

Unione Terra di Mezzo

Piano Urbanistico Generale

Schedatura degli edifici dismessi e sottoutilizzati

Scheda 50

Comune

Cadelbosco di Sopra

Tipologia fabbricato esistente

Edifici di interesse storico - testimoniale

Intervento

Edifici da assoggettare a ristrutturazione edilizia con vincolo parziale

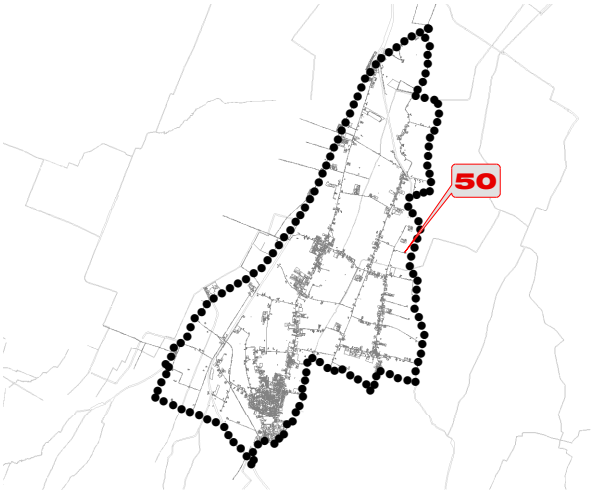



Foto aerea Google Maps - scala 1:5.000

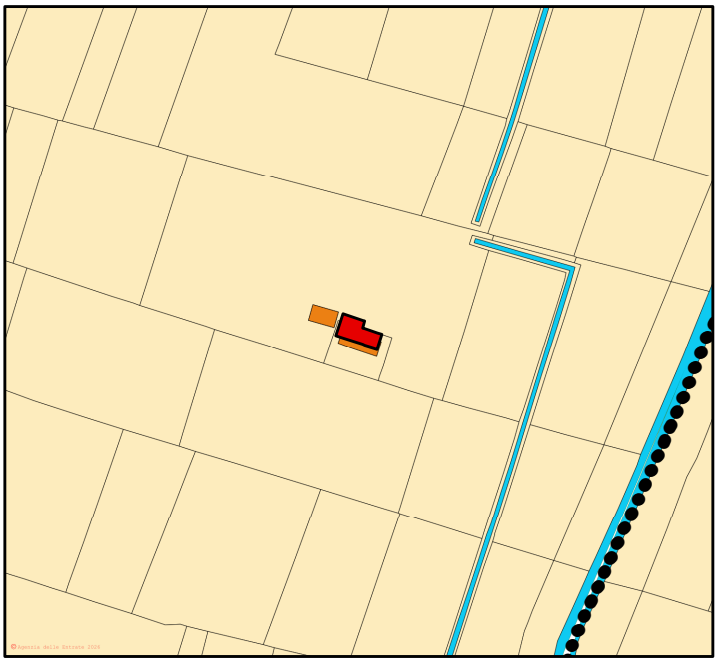

Servizio di consultazione della cartografia catastale WMS - scala 1:5.000

Unione Terra di Mezzo

Piano Urbanistico Generale

Schedatura degli edifici dismessi e sottoutilizzati

Scheda 51

Comune

Cadelbosco di Sopra

Tipologia fabbricato esistente

Edifici di interesse storico - testimoniale

Intervento

Edifici da assoggettare a ristrutturazione edilizia con vincolo parziale

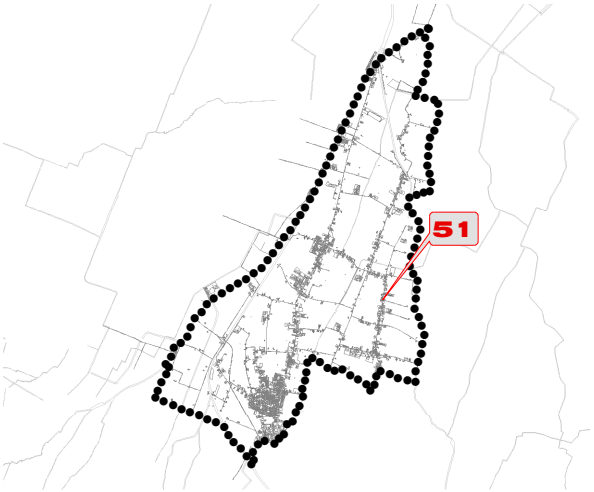



Foto aerea Google Maps - scala 1:5.000



Servizio di consultazione della cartografia catastale WMS - scala 1:5.000

Unione Terra di Mezzo

Piano Urbanistico Generale

Schedatura degli edifici dismessi e sottoutilizzati

Scheda 52

Comune

Cadelbosco di Sopra

Tipologia fabbricato esistente

Edifici di interesse storico - testimoniale

Intervento

Edifici da assoggettare a ristrutturazione edilizia con vincolo parziale

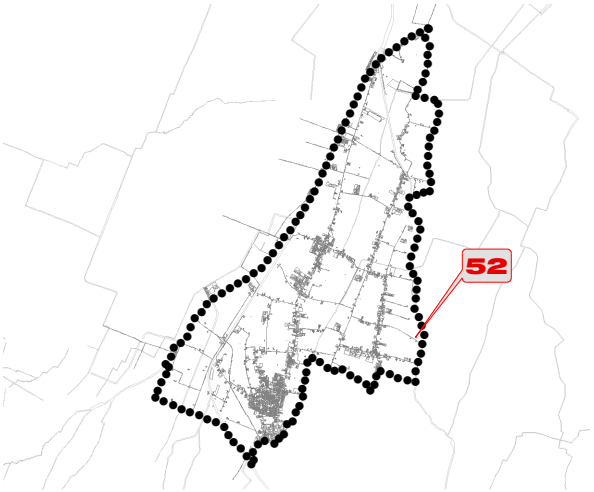



Foto aerea Google Maps - scala 1:5.000



Servizio di consultazione della cartografia catastale WMS - scala 1:5.000

Unione Terra di Mezzo

Piano Urbanistico Generale

Schedatura degli edifici dismessi e sottoutilizzati

Scheda 53

Comune

Cadelbosco di Sopra

Tipologia fabbricato esistente

Edifici di interesse storico - testimoniale

Intervento

Edifici da assoggettare a ristrutturazione edilizia con vincolo parziale

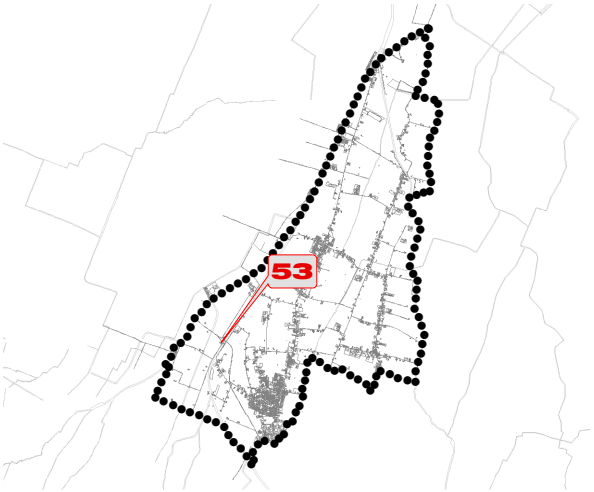



Foto aerea Google Maps - scala 1:5.000

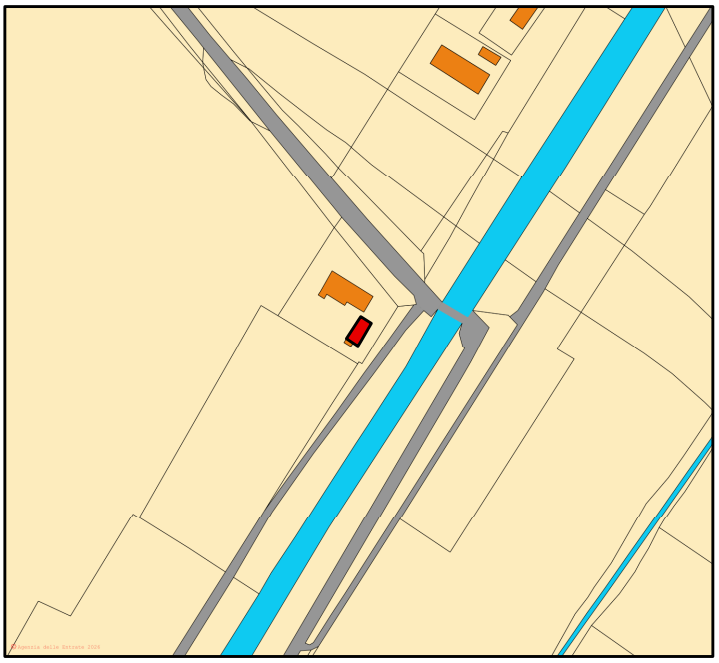

Servizio di consultazione della cartografia catastale WMS - scala 1:5.000

Unione Terra di Mezzo

Piano Urbanistico Generale

Schedatura degli edifici dismessi e sottoutilizzati

Scheda 54

Comune

Cadelbosco di Sopra

Tipologia fabbricato esistente

Edifici di interesse storico - testimoniale

Intervento

Edifici da assoggettare a ristrutturazione edilizia con vincolo parziale

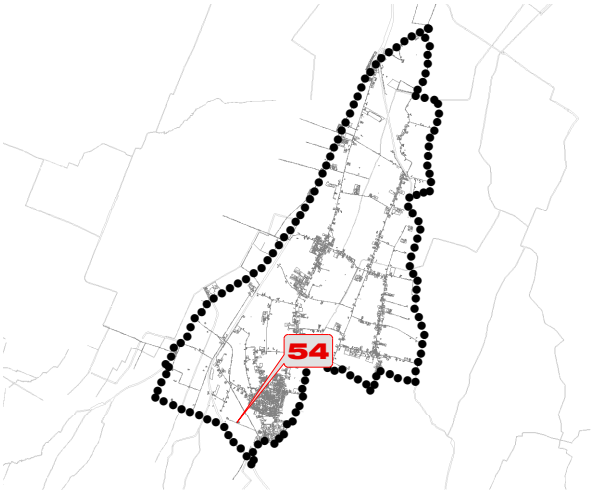



Foto aerea Google Maps - scala 1:5.000



Servizio di consultazione della cartografia catastale WMS - scala 1:5.000

Unione Terra di Mezzo

Piano Urbanistico Generale

Schedatura degli edifici dismessi e sottoutilizzati

Scheda 55

Comune

Cadelbosco di Sopra

Tipologia fabbricato esistente

Edifici di interesse storico - testimoniale

Intervento

Edifici da assoggettare a ristrutturazione edilizia con vincolo parziale

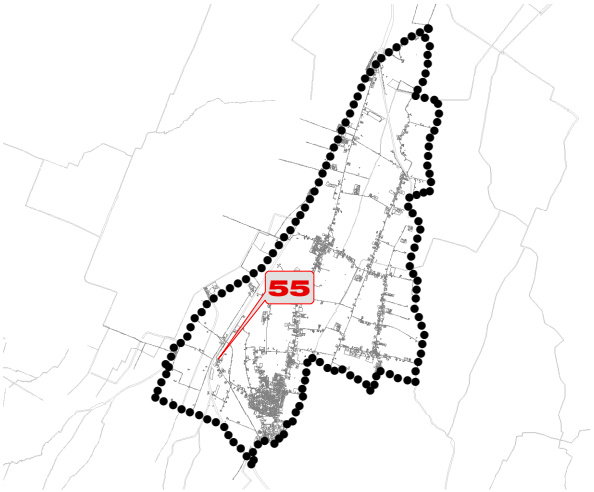



Foto aerea Google Maps - scala 1:5.000

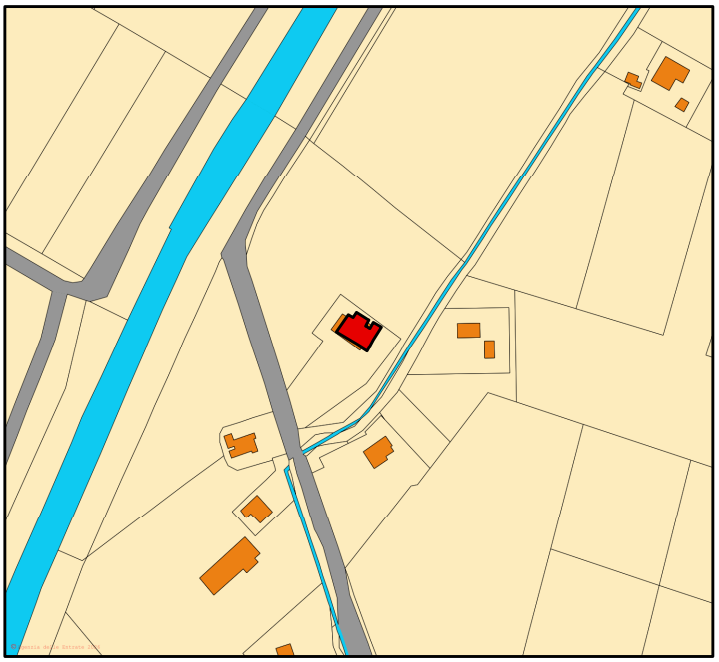

Servizio di consultazione della cartografia catastale WMS - scala 1:5.000

Unione Terra di Mezzo

Piano Urbanistico Generale

Schedatura degli edifici dismessi e sottoutilizzati

Pug

Scheda

56

Comune

Cadelbosco di Sopra

Tipologia fabbricato esistente

Edifici di interesse storico - testimoniale

Intervento

Edifici da assoggettare a ristrutturazione edilizia con vincolo parziale

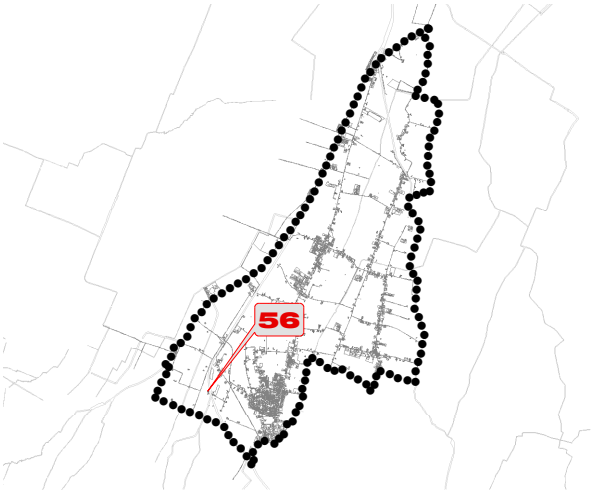



Foto aerea Google Maps - scala 1:5.000

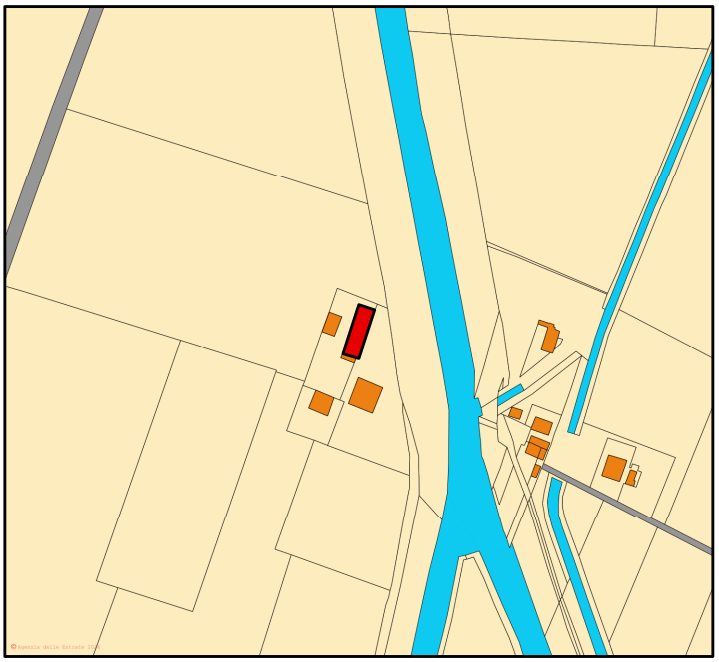

Servizio di consultazione della cartografia catastale WMS - scala 1:5.000

Unione Terra di Mezzo

Piano Urbanistico Generale

Schedatura degli edifici dismessi e sottoutilizzati

Pug

Scheda

57

Comune

Cadelbosco di Sopra

Tipologia fabbricato esistente

Edifici di interesse storico - testimoniale

Intervento

Edifici da assoggettare a ristrutturazione edilizia con vincolo parziale

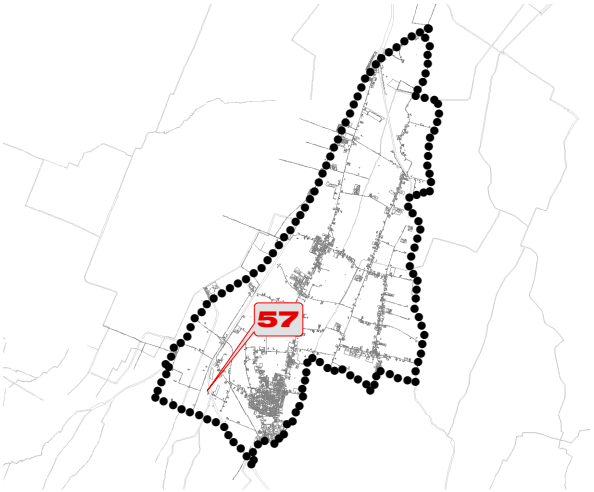



Foto aerea Google Maps - scala 1:5.000



Servizio di consultazione della cartografia catastale WMS - scala 1:5.000

Unione Terra di Mezzo

Piano Urbanistico Generale

Schedatura degli edifici dismessi e sottoutilizzati

Scheda 58

Comune

Cadelbosco di Sopra

Tipologia fabbricato esistente

Edifici di interesse storico - testimoniale

Intervento

Edifici da assoggettare a ristrutturazione edilizia con vincolo parziale

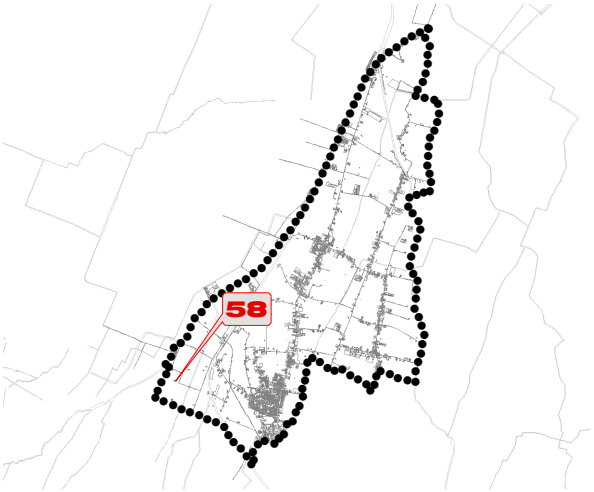



Foto aerea Google Maps - scala 1:5.000

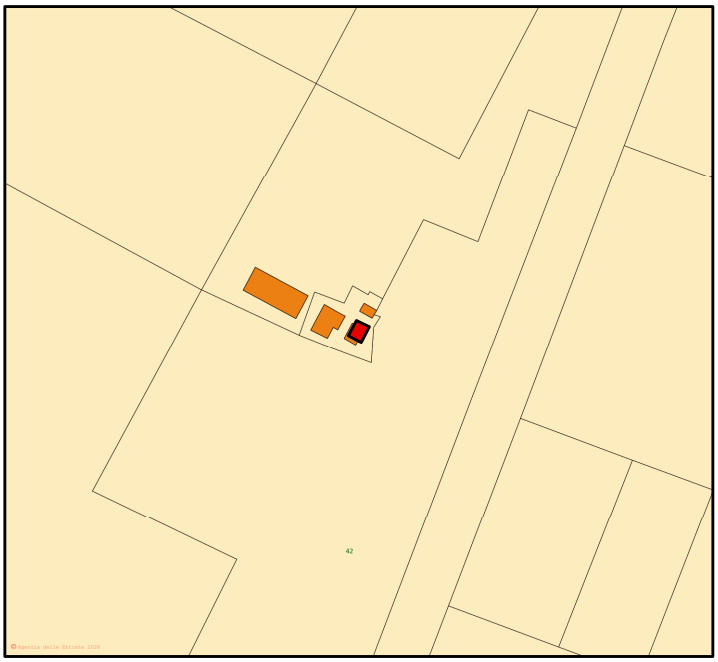

Servizio di consultazione della cartografia catastale WMS - scala 1:5.000

Unione Terra di Mezzo

Piano Urbanistico Generale

Schedatura degli edifici dismessi e sottoutilizzati

Scheda 59

Comune

Cadelbosco di Sopra

Tipologia fabbricato esistente

Edifici di interesse storico - testimoniale

Intervento

Edifici da assoggettare a ristrutturazione edilizia con vincolo parziale

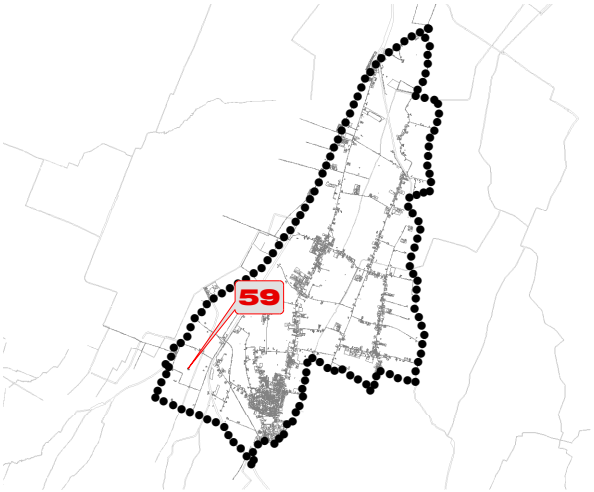



Foto aerea Google Maps - scala 1:5.000

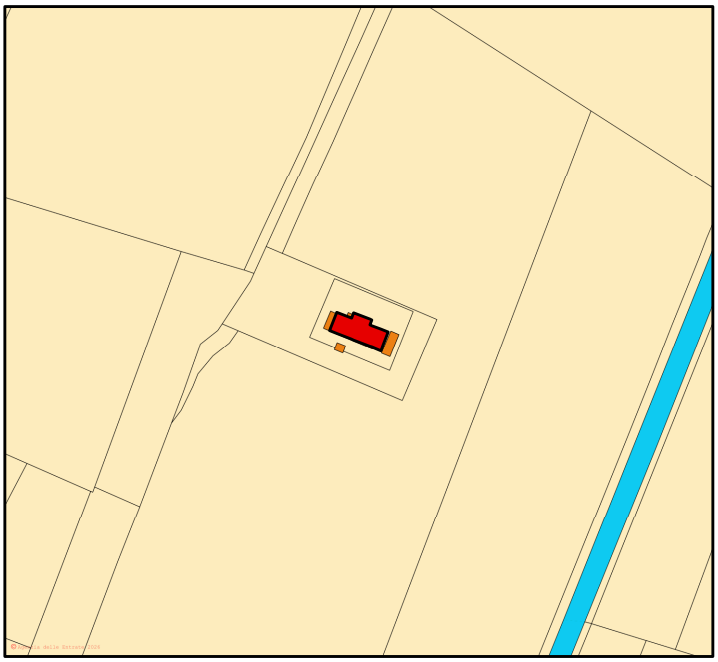

Servizio di consultazione della cartografia catastale WMS - scala 1:5.000

Unione Terra di Mezzo

Piano Urbanistico Generale

Schedatura degli edifici dismessi e sottoutilizzati

Scheda 60

Comune

Cadelbosco di Sopra

Tipologia fabbricato esistente

Edifici di interesse storico - testimoniale

Intervento

Edifici da assoggettare a ristrutturazione edilizia con vincolo parziale

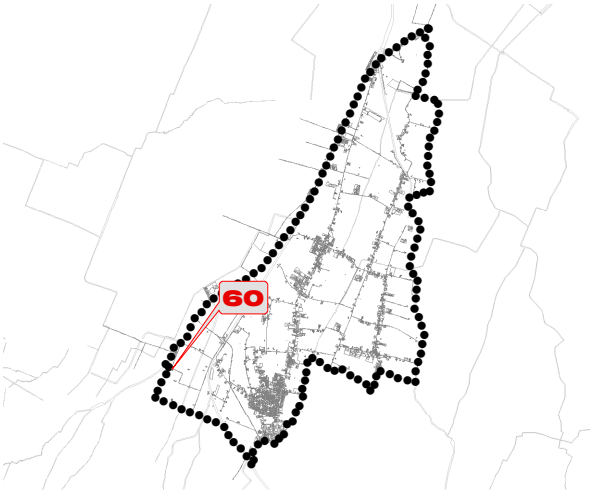



Foto aerea Google Maps - scala 1:5.000

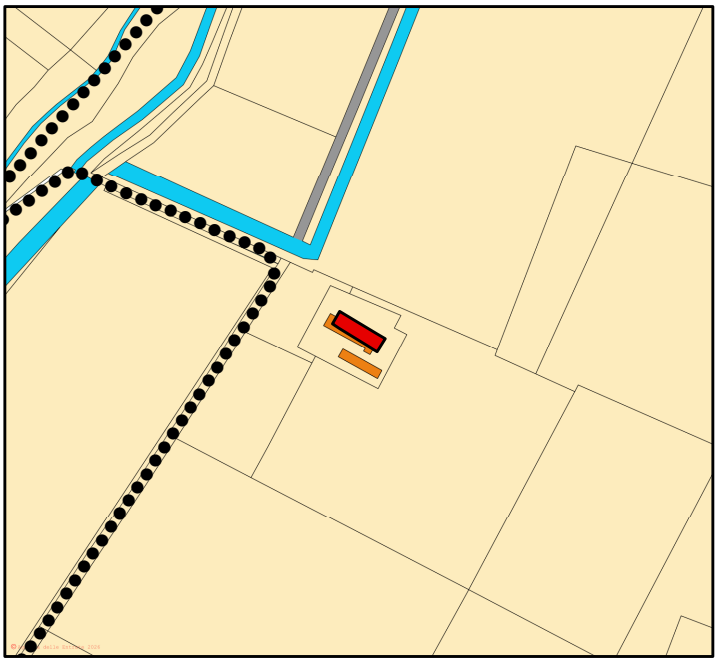

Servizio di consultazione della cartografia catastale WMS - scala 1:5.000

Unione Terra di Mezzo

Piano Urbanistico Generale

Schedatura degli edifici dismessi e sottoutilizzati

Scheda 61

Comune

Cadelbosco di Sopra

Tipologia fabbricato esistente

Edifici di interesse storico - testimoniale

Intervento

Edifici da assoggettare a ristrutturazione edilizia con vincolo parziale

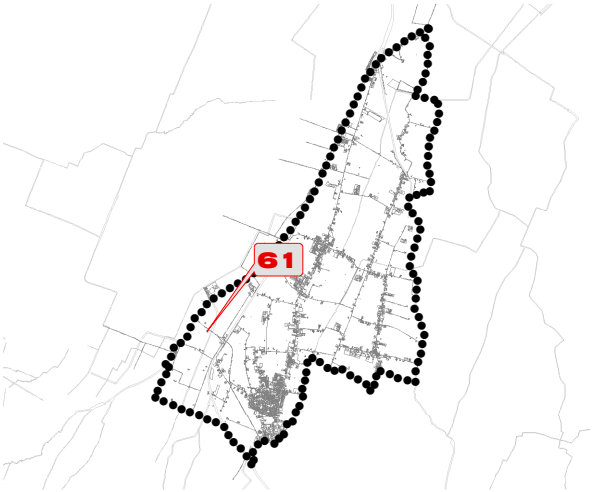



Foto aerea Google Maps - scala 1:5.000

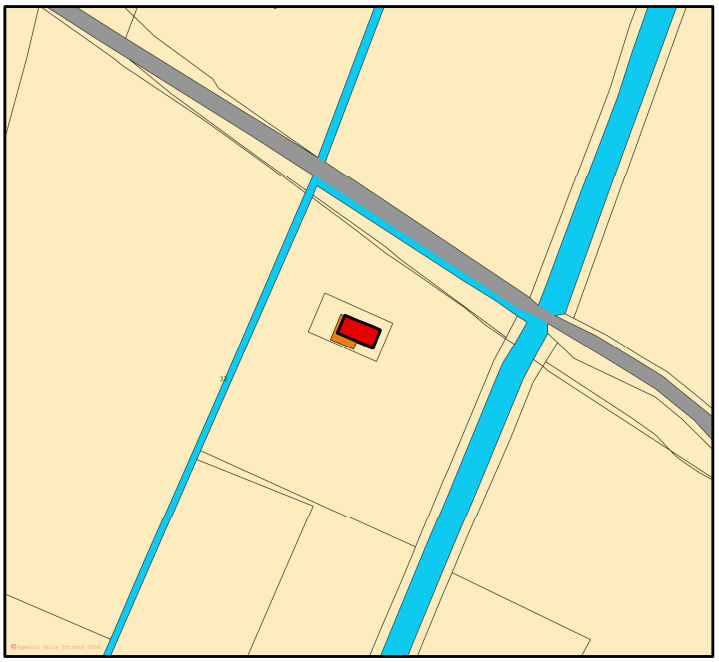

Servizio di consultazione della cartografia catastale WMS - scala 1:5.000

Unione Terra di Mezzo

Piano Urbanistico Generale

Schedatura degli edifici dismessi e sottoutilizzati

Scheda 62

Comune

Cadelbosco di Sopra

Tipologia fabbricato esistente

Edifici di interesse storico - testimoniale

Intervento

Edifici da assoggettare a ristrutturazione edilizia con vincolo parziale

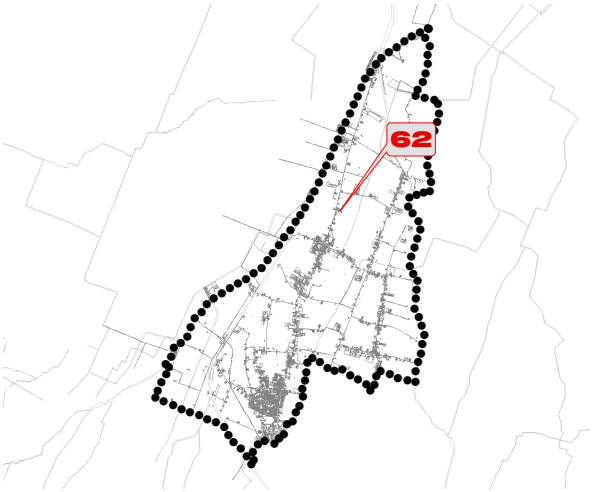



Foto aerea Google Maps - scala 1:5.000



Servizio di consultazione della cartografia catastale WMS - scala 1:5.000

Unione Terra di Mezzo

Piano Urbanistico Generale

Schedatura degli edifici dismessi e sottoutilizzati

Scheda 63

Comune

Cadelbosco di Sopra

Tipologia fabbricato esistente

Edifici di interesse storico - testimoniale

Intervento

Edifici da assoggettare a ristrutturazione edilizia con vincolo parziale

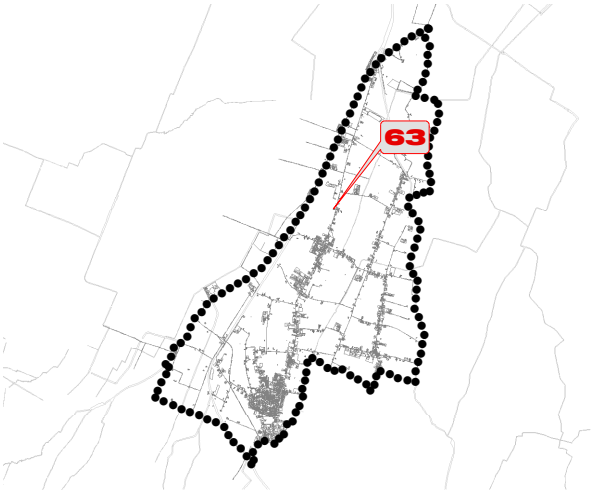



Foto aerea Google Maps - scala 1:5.000



Servizio di consultazione della cartografia catastale WMS - scala 1:5.000

Unione Terra di Mezzo

Piano Urbanistico Generale

Schedatura degli edifici dismessi e sottoutilizzati

Scheda 64

Comune

Cadelbosco di Sopra

Tipologia fabbricato esistente

Edifici di interesse storico - testimoniale

Intervento

Edifici da assoggettare a ristrutturazione edilizia con vincolo parziale

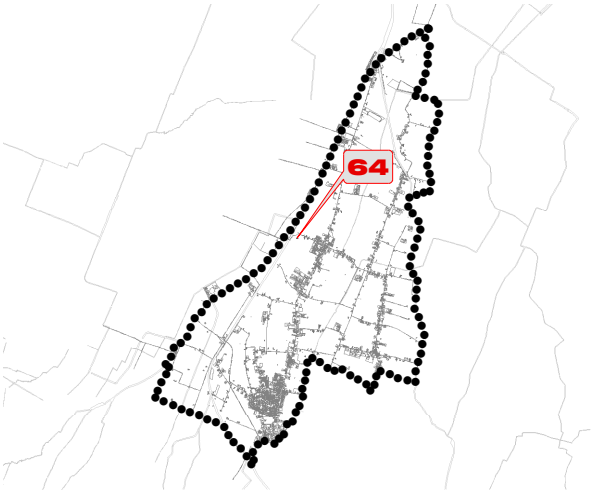



Foto aerea Google Maps - scala 1:5.000



Servizio di consultazione della cartografia catastale WMS - scala 1:5.000

Unione Terra di Mezzo

Piano Urbanistico Generale

Schedatura degli edifici dismessi e sottoutilizzati

Scheda 65

Comune

Cadelbosco di Sopra

Tipologia fabbricato esistente

Edifici di interesse storico - testimoniale

Intervento

Edifici da assoggettare a ristrutturazione edilizia con vincolo parziale

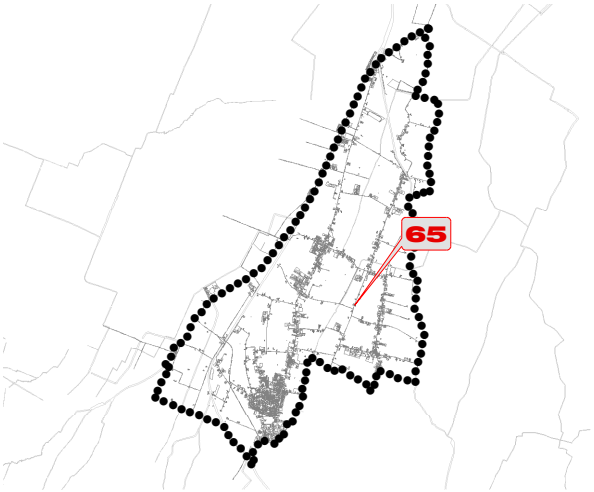



Foto aerea Google Maps - scala 1:5.000

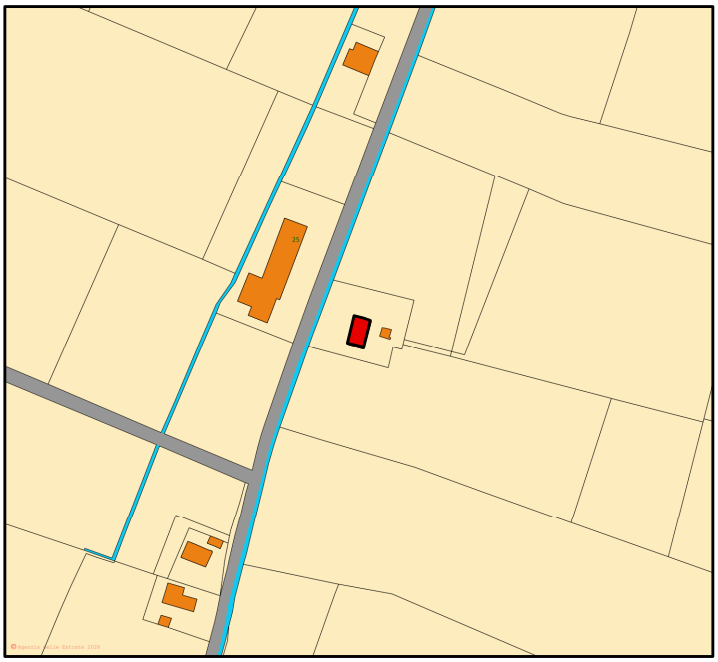

Servizio di consultazione della cartografia catastale WMS - scala 1:5.000

Unione Terra di Mezzo

Piano Urbanistico Generale

Schedatura degli edifici dismessi e sottoutilizzati

Scheda 66

Comune

Cadelbosco di Sopra

Tipologia fabbricato esistente

Edifici di interesse storico - testimoniale

Intervento

Edifici da assoggettare a ristrutturazione edilizia con vincolo parziale

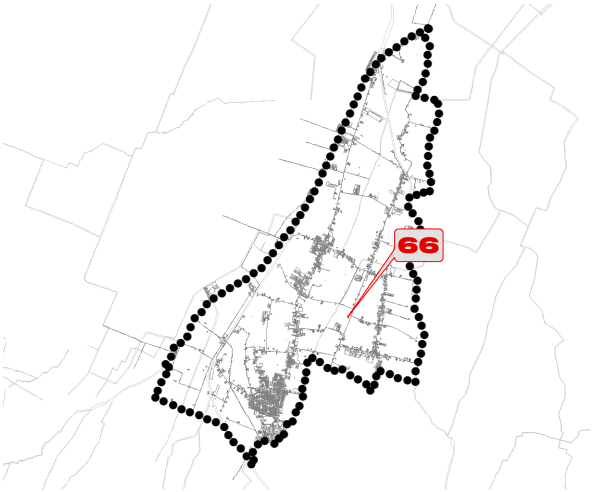



Foto aerea Google Maps - scala 1:5.000



Servizio di consultazione della cartografia catastale WMS - scala 1:5.000

Unione Terra di Mezzo

Piano Urbanistico Generale

Schedatura degli edifici dismessi e sottoutilizzati

Scheda 67

Comune

Cadelbosco di Sopra

Tipologia fabbricato esistente

Edifici di interesse storico - testimoniale

Intervento

Edifici da assoggettare a ristrutturazione edilizia con vincolo parziale

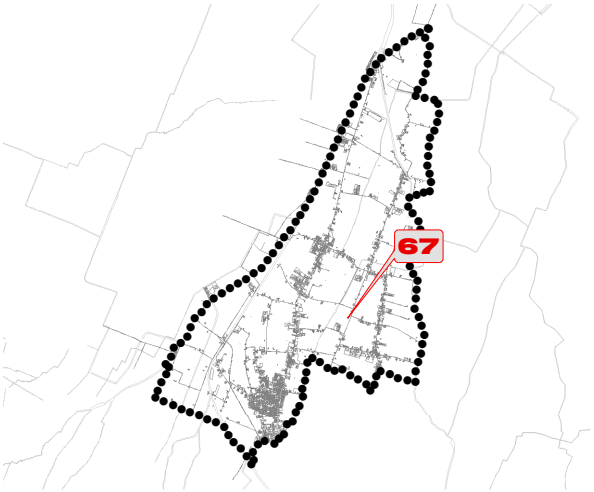



Foto aerea Google Maps - scala 1:5.000

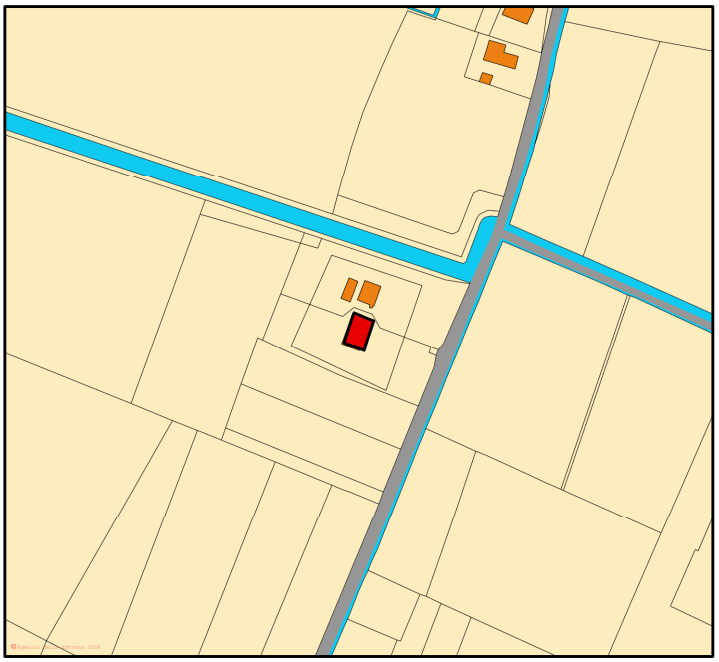

Servizio di consultazione della cartografia catastale WMS - scala 1:5.000

Unione Terra di Mezzo

Piano Urbanistico Generale

Schedatura degli edifici dismessi e sottoutilizzati

Scheda 68

Comune

Cadelbosco di Sopra

Tipologia fabbricato esistente

Edifici di interesse storico - testimoniale

Intervento

Edifici da assoggettare a ristrutturazione edilizia con vincolo parziale

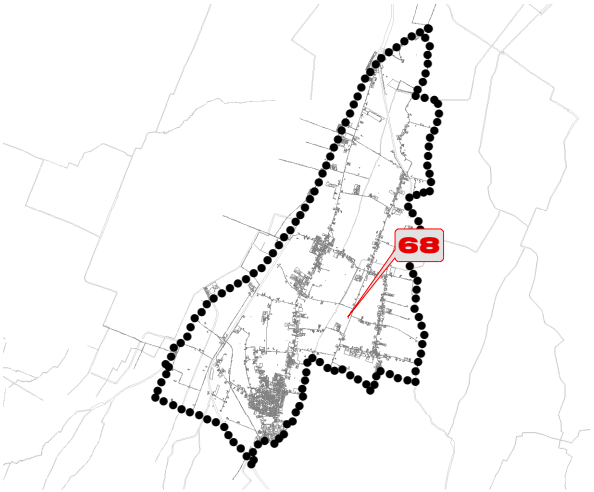



Foto aerea Google Maps - scala 1:5.000

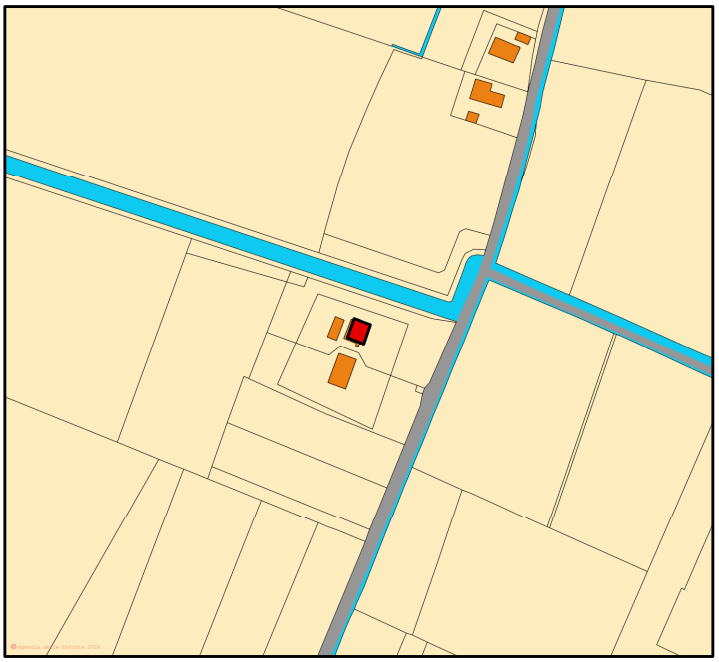

Servizio di consultazione della cartografia catastale WMS - scala 1:5.000

Unione Terra di Mezzo

Piano Urbanistico Generale

Schedatura degli edifici dismessi e sottoutilizzati

Pug

Scheda

69

Comune

Cadelbosco di Sopra

Tipologia fabbricato esistente

Edifici di interesse storico - testimoniale

Intervento

Edifici da assoggettare a ristrutturazione edilizia con vincolo parziale

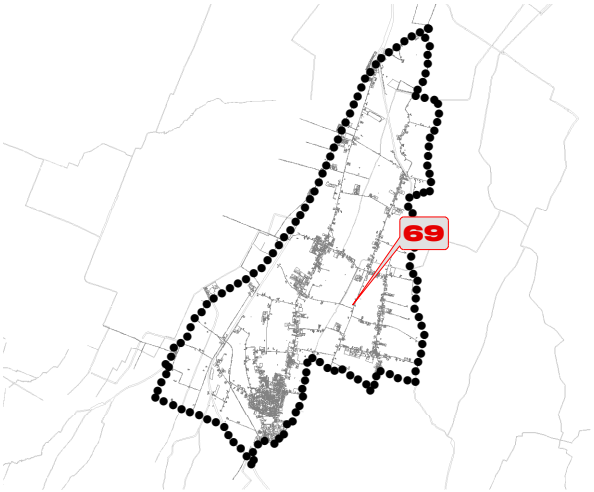



Foto aerea Google Maps - scala 1:5.000



Servizio di consultazione della cartografia catastale WMS - scala 1:5.000

Unione Terra di Mezzo

Piano Urbanistico Generale

Schedatura degli edifici dismessi e sottoutilizzati

Scheda 70

Comune

Cadelbosco di Sopra

Tipologia fabbricato esistente

Edifici di interesse storico - testimoniale

Intervento

Edifici da assoggettare a ristrutturazione edilizia con vincolo parziale

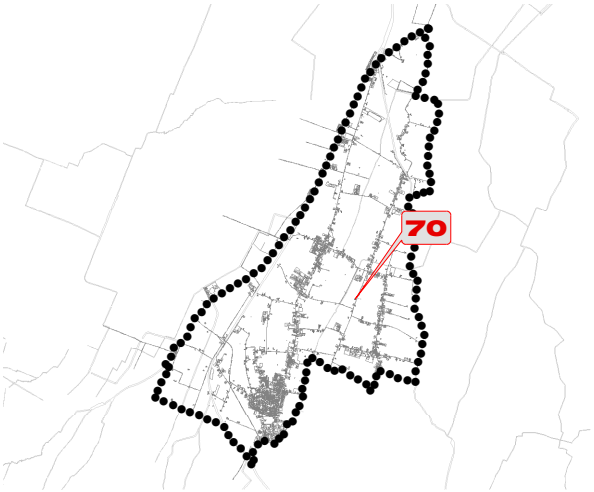



Foto aerea Google Maps - scala 1:5.000



Servizio di consultazione della cartografia catastale WMS - scala 1:5.000

Unione Terra di Mezzo

Piano Urbanistico Generale

Schedatura degli edifici dismessi e sottoutilizzati

Scheda 71

Comune

Cadelbosco di Sopra

Tipologia fabbricato esistente

Edifici di interesse storico - testimoniale

Intervento

Edifici da assoggettare a ristrutturazione edilizia con vincolo parziale

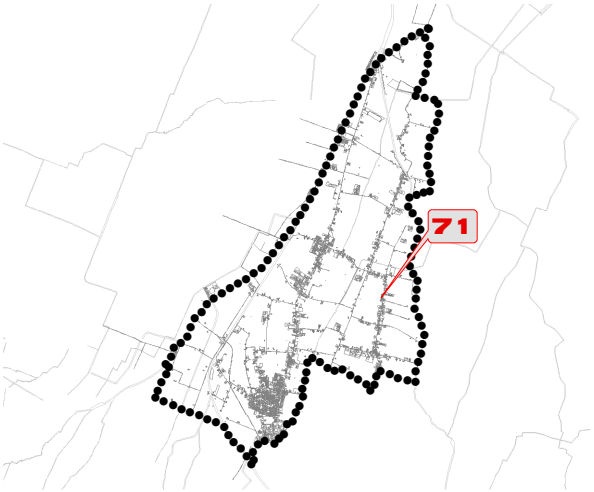



Foto aerea Google Maps - scala 1:5.000



Servizio di consultazione della cartografia catastale WMS - scala 1:5.000

Unione Terra di Mezzo

Piano Urbanistico Generale

Schedatura degli edifici dismessi e sottoutilizzati

Pug

Scheda

72

Comune

Cadelbosco di Sopra

Tipologia fabbricato esistente

Edifici di interesse storico - testimoniale

Intervento

Edifici da assoggettare a ristrutturazione edilizia con vincolo parziale

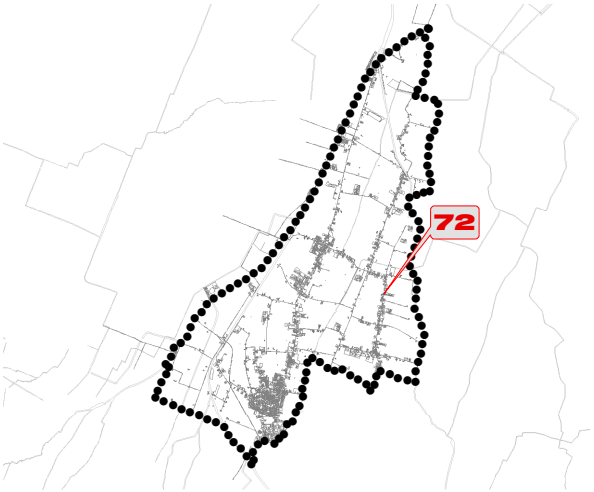



Foto aerea Google Maps - scala 1:5.000



Servizio di consultazione della cartografia catastale WMS - scala 1:5.000

Unione Terra di Mezzo

Piano Urbanistico Generale

Schedatura degli edifici dismessi e sottoutilizzati

Scheda 73

Comune

Cadelbosco di Sopra

Tipologia fabbricato esistente

Edifici di interesse storico - testimoniale

Intervento

Edifici da assoggettare a ristrutturazione edilizia con vincolo parziale

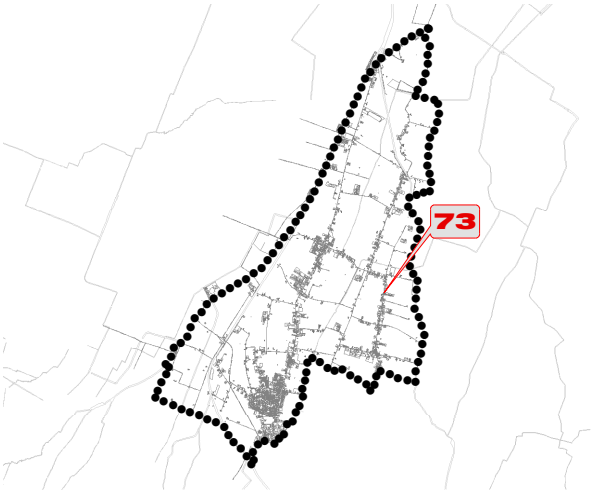



Foto aerea Google Maps - scala 1:5.000

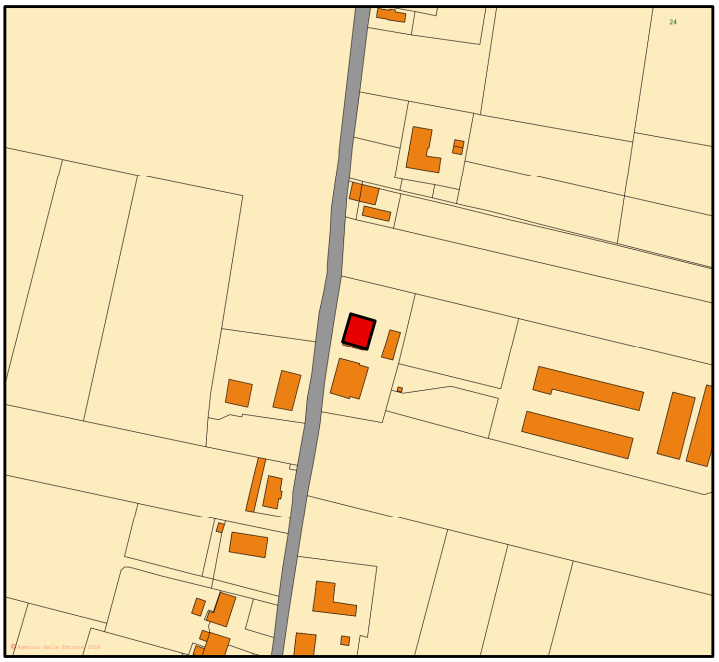

Servizio di consultazione della cartografia catastale WMS - scala 1:5.000

Unione Terra di Mezzo

Piano Urbanistico Generale

Schedatura degli edifici dismessi e sottoutilizzati

Scheda 74

Comune

Cadelbosco di Sopra

Tipologia fabbricato esistente

Edifici di interesse storico - testimoniale

Intervento

Edifici da assoggettare a ristrutturazione edilizia con vincolo parziale

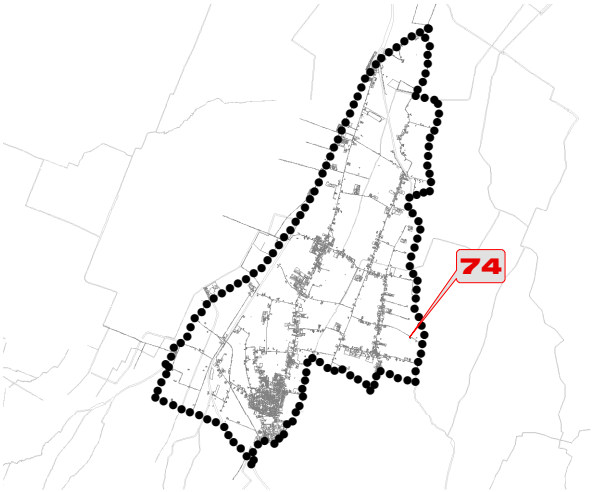



Foto aerea Google Maps - scala 1:5.000



Servizio di consultazione della cartografia catastale WMS - scala 1:5.000

Unione Terra di Mezzo

Piano Urbanistico Generale

Schedatura degli edifici dismessi e sottoutilizzati

Scheda 75

Comune

Cadelbosco di Sopra

Tipologia fabbricato esistente

Edifici di interesse storico - testimoniale

Intervento

Edifici da assoggettare a ristrutturazione edilizia con vincolo parziale

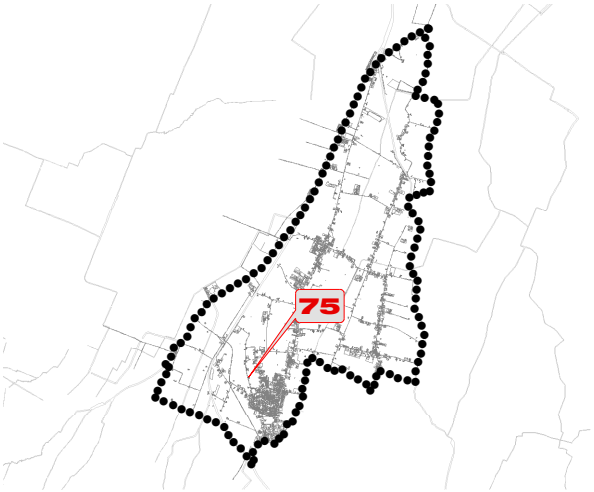



Foto aerea Google Maps - scala 1:5.000

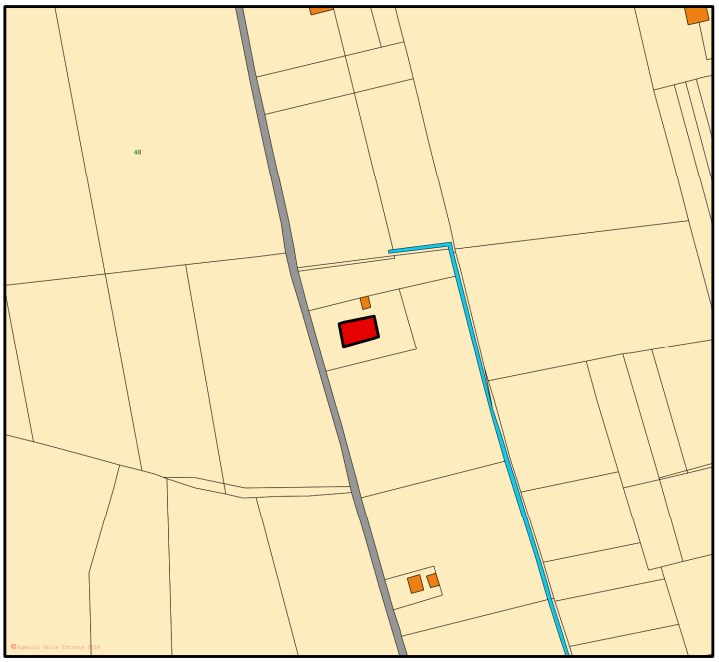

Servizio di consultazione della cartografia catastale WMS - scala 1:5.000

Unione Terra di Mezzo

Piano Urbanistico Generale

Schedatura degli edifici dismessi e sottoutilizzati

Scheda 76

Comune

Cadelbosco di Sopra

Tipologia fabbricato esistente

Edifici di interesse storico - testimoniale

Intervento

Edifici da assoggettare a ristrutturazione edilizia con vincolo parziale

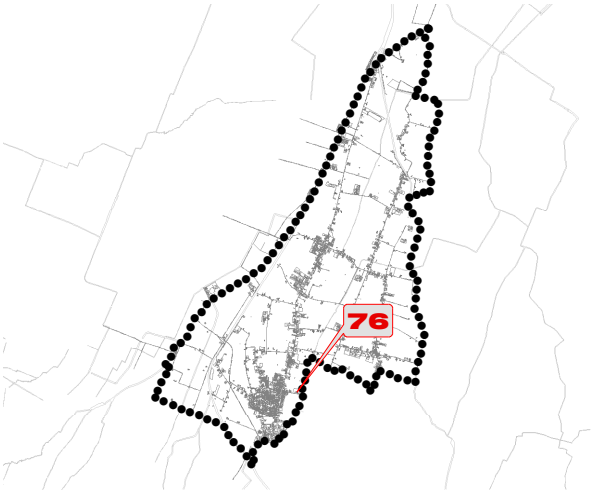



Foto aerea Google Maps - scala 1:5.000



Servizio di consultazione della cartografia catastale WMS - scala 1:5.000

Unione Terra di Mezzo

Piano Urbanistico Generale

Schedatura degli edifici dismessi e sottoutilizzati

Pug

Scheda

77

Comune

Cadelbosco di Sopra

Tipologia fabbricato esistente

Edifici di interesse storico - testimoniale

Intervento

Edifici da assoggettare a ristrutturazione edilizia con vincolo parziale

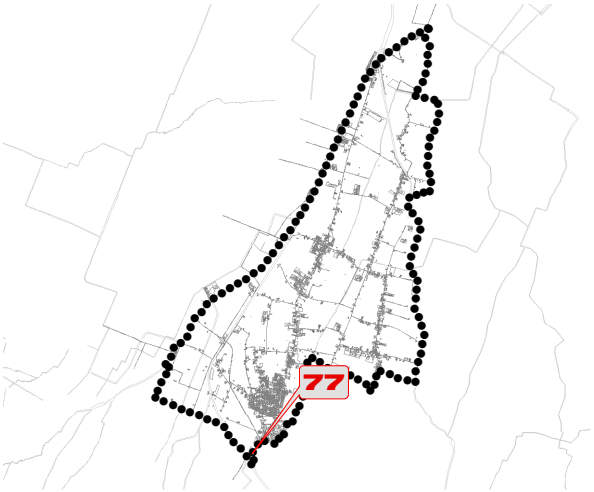



Foto aerea Google Maps - scala 1:5.000

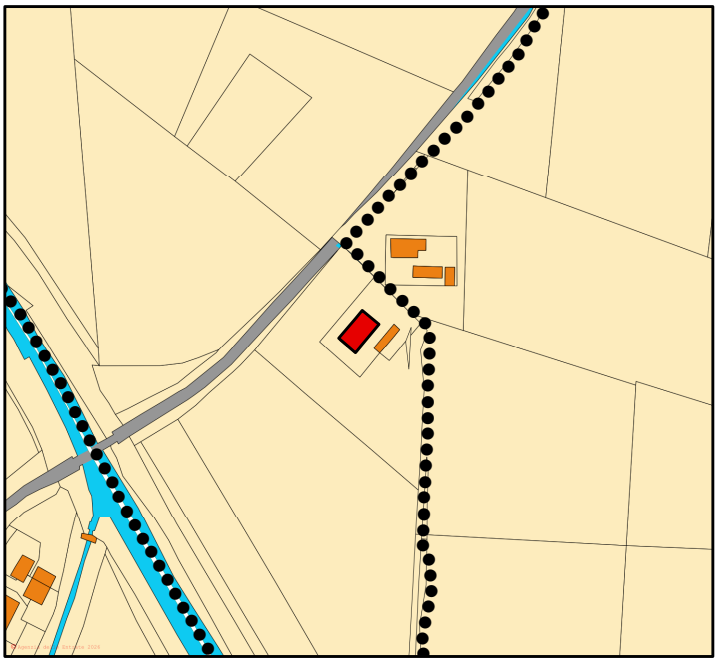

Servizio di consultazione della cartografia catastale WMS - scala 1:5.000

Unione Terra di Mezzo

Piano Urbanistico Generale

Schedatura degli edifici dismessi e sottoutilizzati

Scheda 78

Comune

Cadelbosco di Sopra

Tipologia fabbricato esistente

Edifici di interesse storico - testimoniale

Intervento

Edifici da assoggettare a ristrutturazione edilizia con vincolo parziale

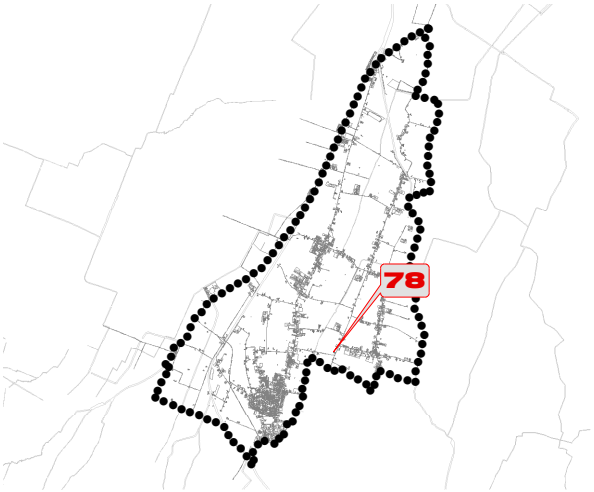



Foto aerea Google Maps - scala 1:5.000



Servizio di consultazione della cartografia catastale WMS - scala 1:5.000

Unione Terra di Mezzo

Piano Urbanistico Generale

Schedatura degli edifici dismessi e sottoutilizzati

Scheda 79

Comune

Cadelbosco di Sopra

Tipologia fabbricato esistente

Edifici di interesse storico - testimoniale

Intervento

Edifici da assoggettare a ristrutturazione edilizia con vincolo parziale

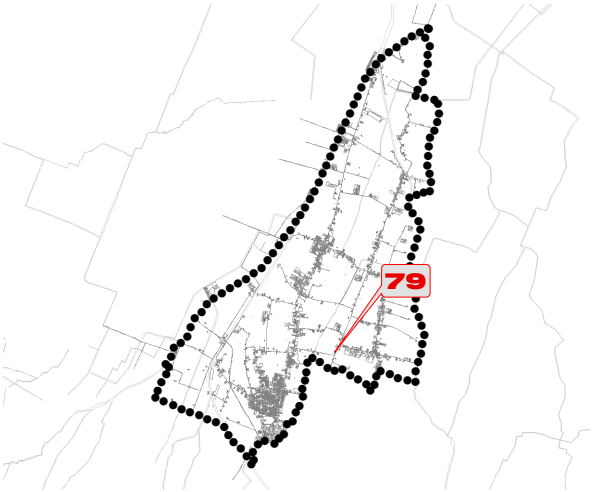



Foto aerea Google Maps - scala 1:5.000



Servizio di consultazione della cartografia catastale WMS - scala 1:5.000

Unione Terra di Mezzo

Piano Urbanistico Generale

Schedatura degli edifici dismessi e sottoutilizzati

Scheda 80

Comune

Cadelbosco di Sopra

Tipologia fabbricato esistente

Edifici di interesse storico - testimoniale

Intervento

Edifici da assoggettare a ristrutturazione edilizia con vincolo parziale

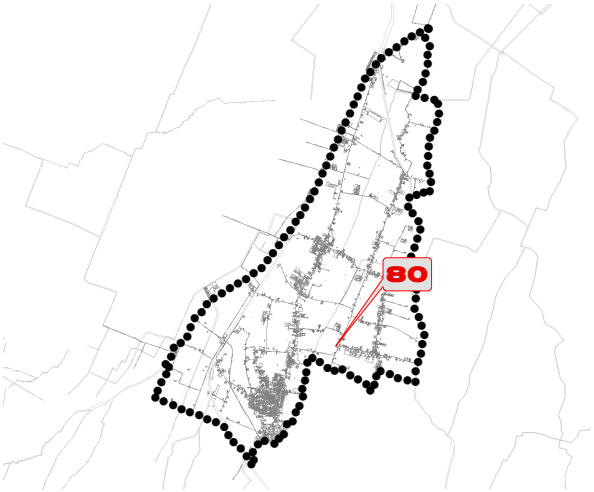



Foto aerea Google Maps - scala 1:5.000



Servizio di consultazione della cartografia catastale WMS - scala 1:5.000

Unione Terra di Mezzo

Piano Urbanistico Generale

Schedatura degli edifici dismessi e sottoutilizzati

Scheda 81

Comune

Cadelbosco di Sopra

Tipologia fabbricato esistente

Edifici di interesse storico - testimoniale

Intervento

Edifici da assoggettare a ristrutturazione edilizia con vincolo parziale

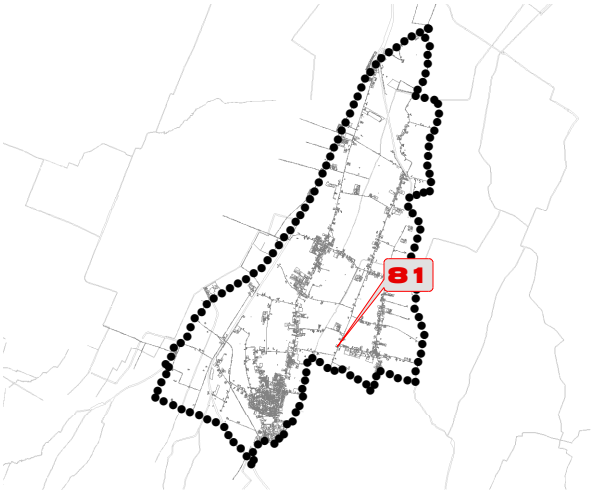



Foto aerea Google Maps - scala 1:5.000



Servizio di consultazione della cartografia catastale WMS - scala 1:5.000

Unione Terra di Mezzo

Piano Urbanistico Generale

Schedatura degli edifici dismessi e sottoutilizzati

Scheda 82

Comune

Cadelbosco di Sopra

Tipologia fabbricato esistente

Edifici di interesse storico - testimoniale

Intervento

Edifici da assoggettare a ristrutturazione edilizia con vincolo parziale

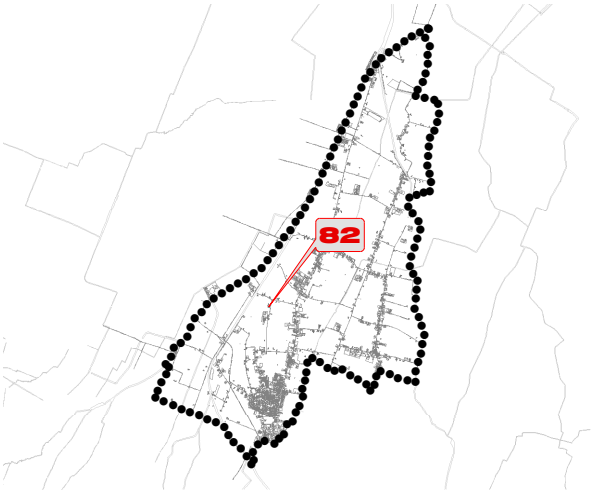



Foto aerea Google Maps - scala 1:5.000



Servizio di consultazione della cartografia catastale WMS - scala 1:5.000

Unione Terra di Mezzo

Piano Urbanistico Generale

Schedatura degli edifici dismessi e sottoutilizzati

Pug

Scheda

83

Comune

Cadelbosco di Sopra

Tipologia fabbricato esistente

Edifici di interesse storico - testimoniale

Intervento

Edifici da assoggettare a ristrutturazione edilizia con vincolo parziale

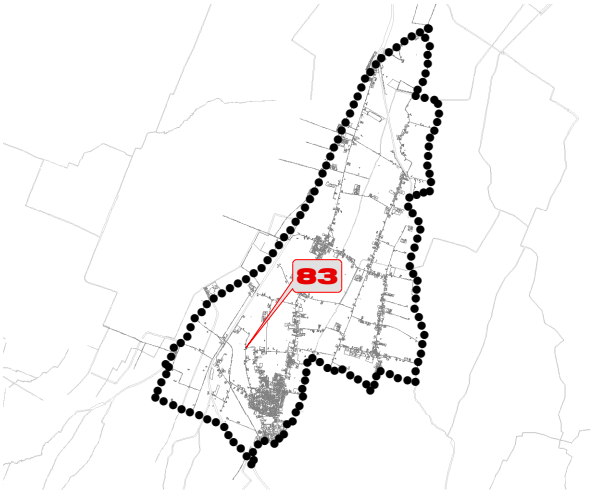



Foto aerea Google Maps - scala 1:5.000



Servizio di consultazione della cartografia catastale WMS - scala 1:5.000

Unione Terra di Mezzo

Piano Urbanistico Generale

Schedatura degli edifici dismessi e sottoutilizzati

Scheda 84

Comune

Cadelbosco di Sopra

Tipologia fabbricato esistente

Edifici di interesse storico - testimoniale

Intervento

Edifici da assoggettare a ristrutturazione edilizia con vincolo parziale

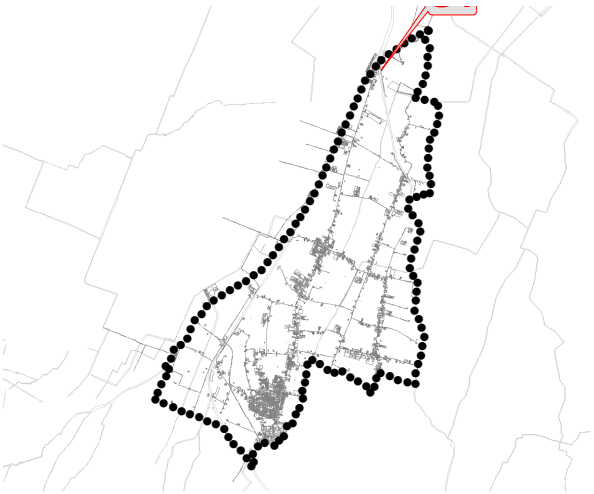



Foto aerea Google Maps - scala 1:5.000

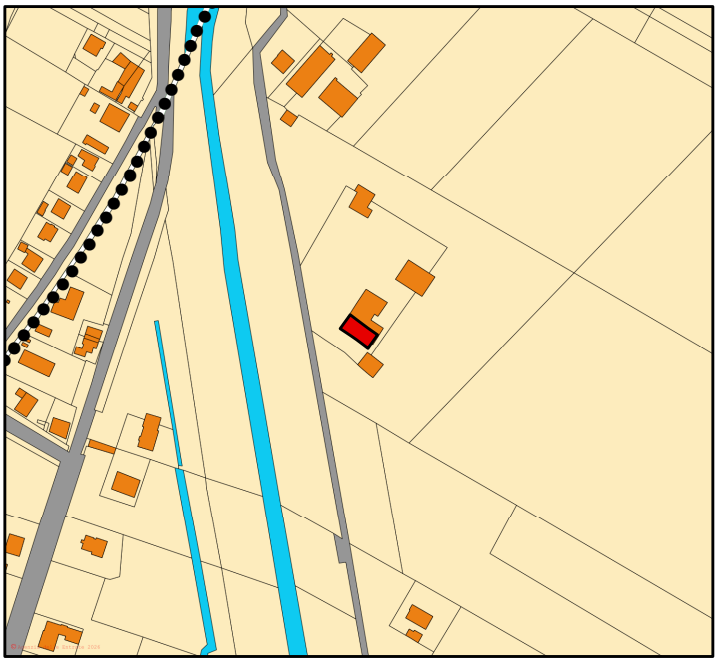

Servizio di consultazione della cartografia catastale WMS - scala 1:5.000

Unione Terra di Mezzo

Piano Urbanistico Generale

Schedatura degli edifici dismessi e sottoutilizzati

Scheda 85

Comune

Cadelbosco di Sopra

Tipologia fabbricato esistente

Edifici di interesse storico - testimoniale

Intervento

Edifici da assoggettare a ristrutturazione edilizia con vincolo parziale

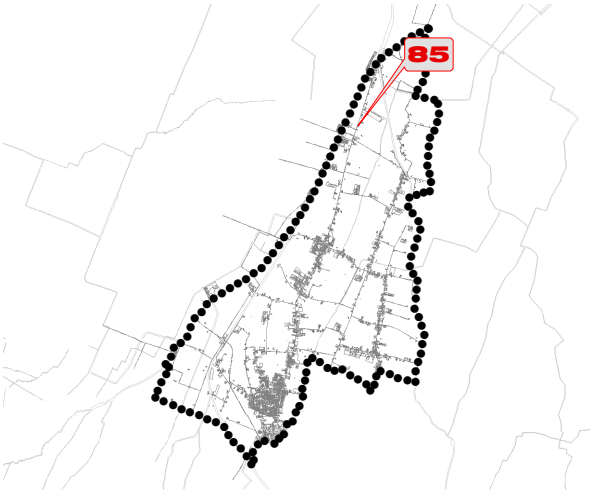



Foto aerea Google Maps - scala 1:5.000



Servizio di consultazione della cartografia catastale WMS - scala 1:5.000

Unione Terra di Mezzo

Piano Urbanistico Generale

Schedatura degli edifici dismessi e sottoutilizzati

Scheda 86

Comune

Cadelbosco di Sopra

Tipologia fabbricato esistente

Edifici di interesse storico - testimoniale

Intervento

Edifici da assoggettare a ristrutturazione edilizia con vincolo parziale

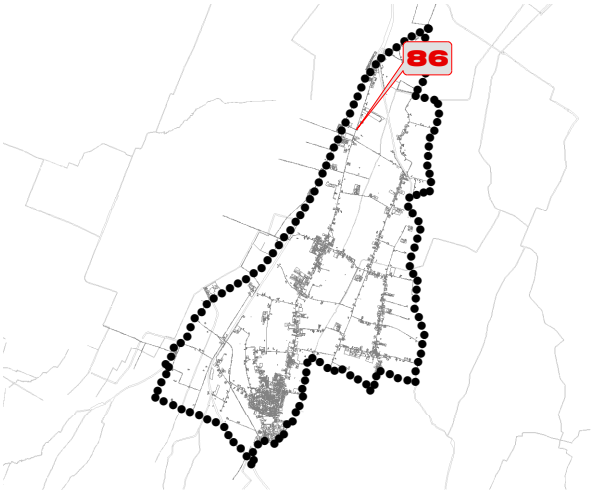



Foto aerea Google Maps - scala 1:5.000

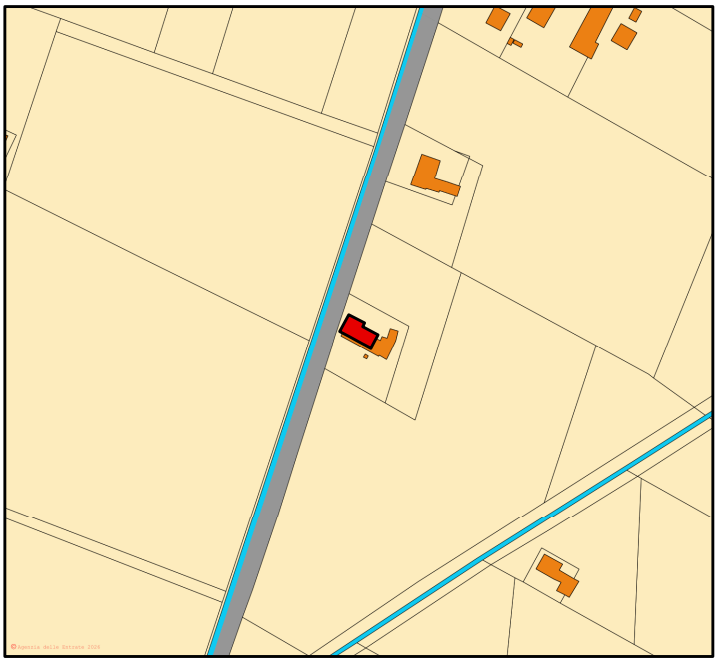

Servizio di consultazione della cartografia catastale WMS - scala 1:5.000

Unione Terra di Mezzo

Piano Urbanistico Generale

Schedatura degli edifici dismessi e sottoutilizzati

Scheda 87

Comune

Cadelbosco di Sopra

Tipologia fabbricato esistente

Edifici di interesse storico - testimoniale

Intervento

Edifici da assoggettare a ristrutturazione edilizia con vincolo parziale

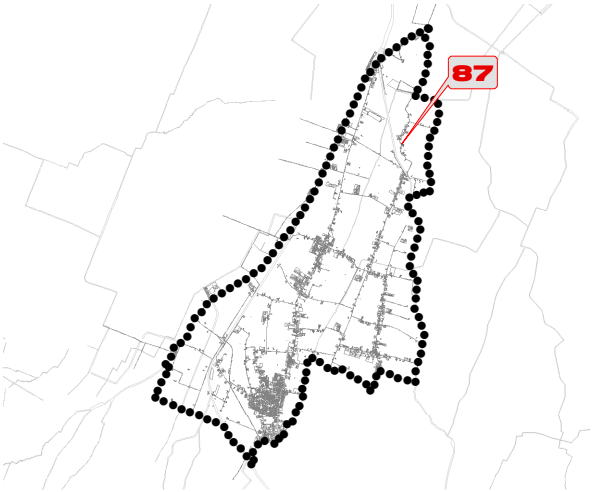



Foto aerea Google Maps - scala 1:5.000

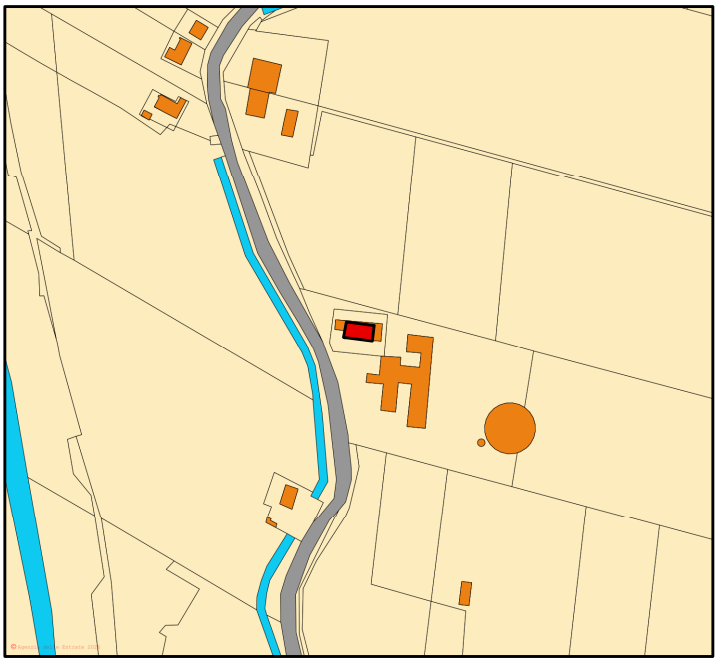

Servizio di consultazione della cartografia catastale WMS - scala 1:5.000

Unione Terra di Mezzo

Piano Urbanistico Generale

Schedatura degli edifici dismessi e sottoutilizzati

Scheda 88

Comune

Cadelbosco di Sopra

Tipologia fabbricato esistente

Edifici di interesse storico - testimoniale

Intervento

Edifici da assoggettare a ristrutturazione edilizia con vincolo parziale

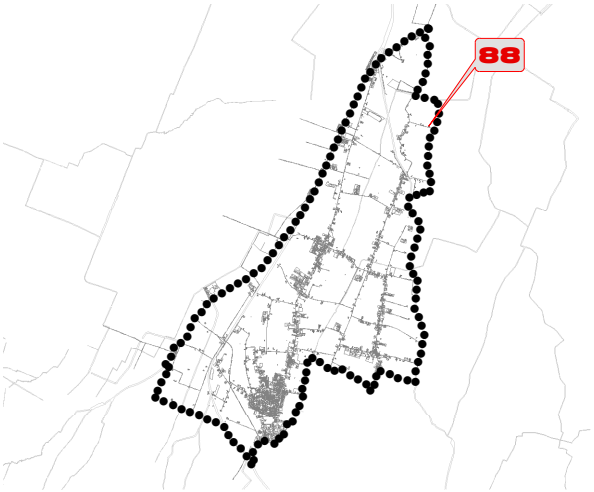



Foto aerea Google Maps - scala 1:5.000

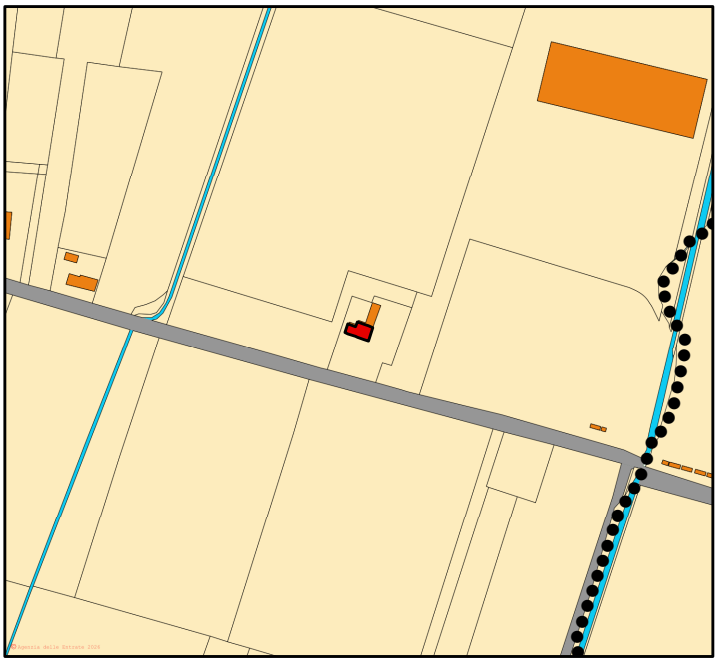

Servizio di consultazione della cartografia catastale WMS - scala 1:5.000

Unione Terra di Mezzo

Piano Urbanistico Generale

Schedatura degli edifici dismessi e sottoutilizzati

Scheda 89

Comune

Cadelbosco di Sopra

Tipologia fabbricato esistente

Edifici di interesse storico - testimoniale

Intervento

Edifici da assoggettare a ristrutturazione edilizia con vincolo parziale

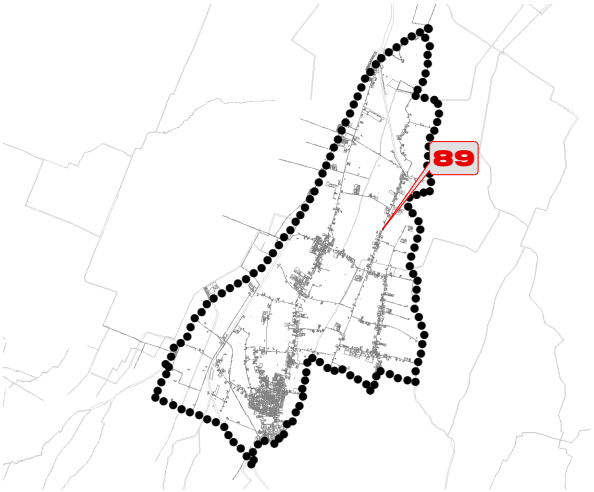



Foto aerea Google Maps - scala 1:5.000

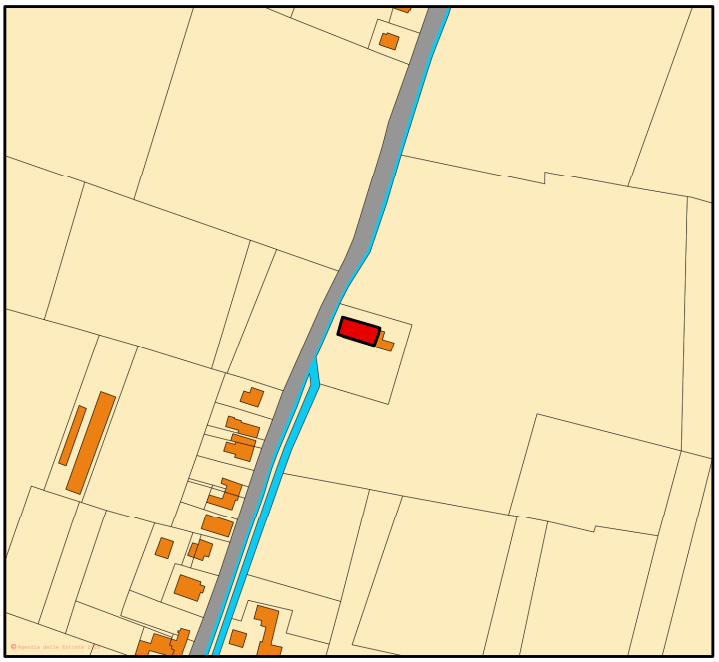

Servizio di consultazione della cartografia catastale WMS - scala 1:5.000

Unione Terra di Mezzo

Piano Urbanistico Generale

Schedatura degli edifici dismessi e sottoutilizzati

Scheda 90

Comune

Cadelbosco di Sopra

Tipologia fabbricato esistente

Edifici di interesse storico - testimoniale

Intervento

Edifici da assoggettare a ristrutturazione edilizia con vincolo parziale

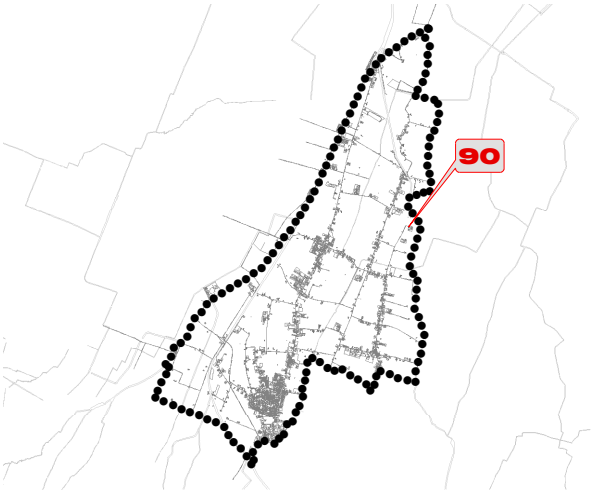



Foto aerea Google Maps - scala 1:5.000

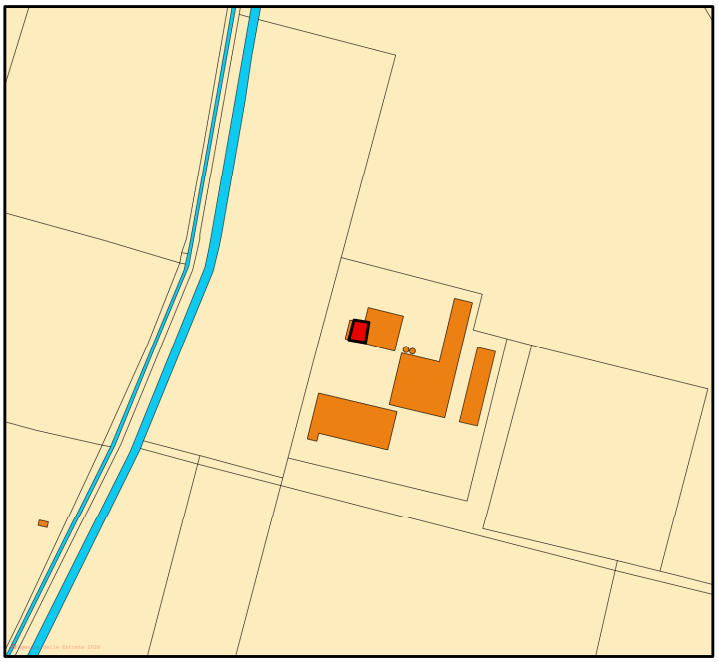

Servizio di consultazione della cartografia catastale WMS - scala 1:5.000

Unione Terra di Mezzo

Piano Urbanistico Generale

Schedatura degli edifici dismessi e sottoutilizzati

Scheda 91

Comune

Cadelbosco di Sopra

Tipologia fabbricato esistente

Edifici di interesse storico - testimoniale

Intervento

Edifici da assoggettare a ristrutturazione edilizia con vincolo parziale

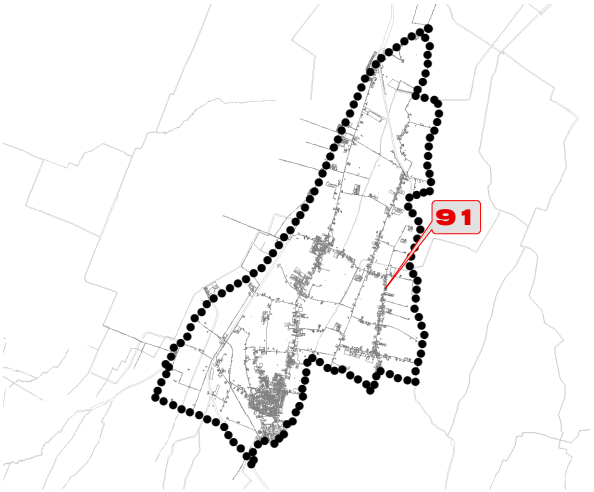



Foto aerea Google Maps - scala 1:5.000

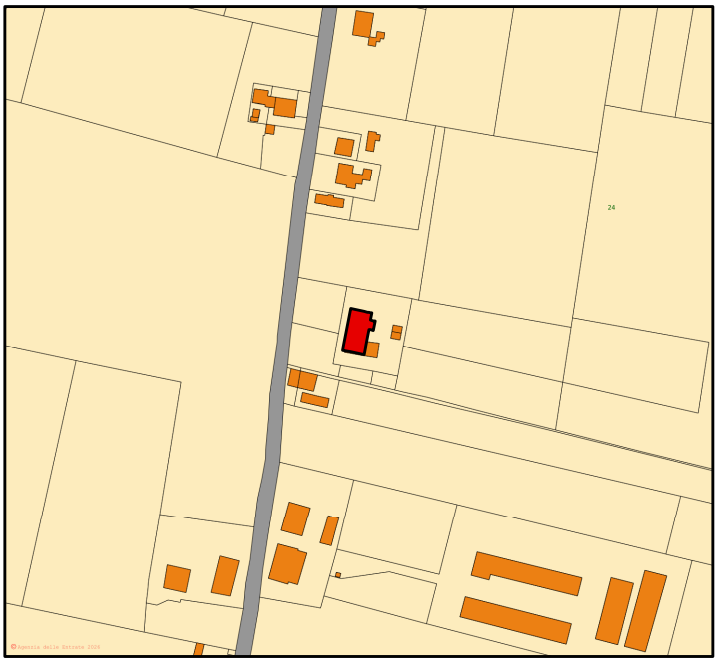

Servizio di consultazione della cartografia catastale WMS - scala 1:5.000

Unione Terra di Mezzo

Piano Urbanistico Generale

Schedatura degli edifici dismessi e sottoutilizzati

Scheda 92

Comune

Cadelbosco di Sopra

Tipologia fabbricato esistente

Edifici di interesse storico - testimoniale

Intervento

Edifici da assoggettare a ristrutturazione edilizia con vincolo parziale

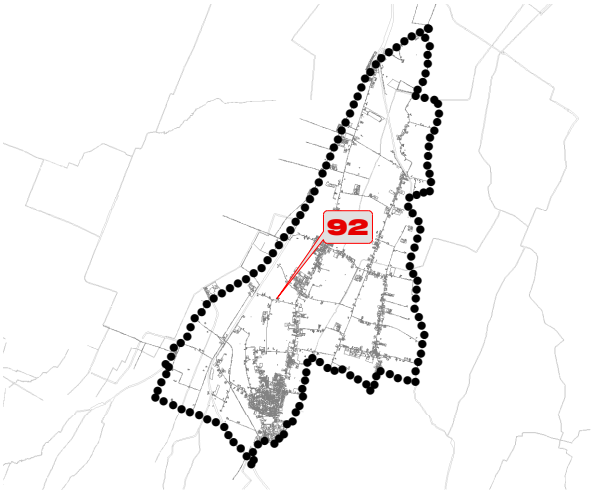



Foto aerea Google Maps - scala 1:5.000



Servizio di consultazione della cartografia catastale WMS - scala 1:5.000

Unione Terra di Mezzo

Piano Urbanistico Generale

Schedatura degli edifici dismessi e sottoutilizzati

Scheda 93

Comune

Cadelbosco di Sopra

Tipologia fabbricato esistente

Edifici di interesse storico - testimoniale

Intervento

Edifici da assoggettare a ristrutturazione edilizia con vincolo parziale

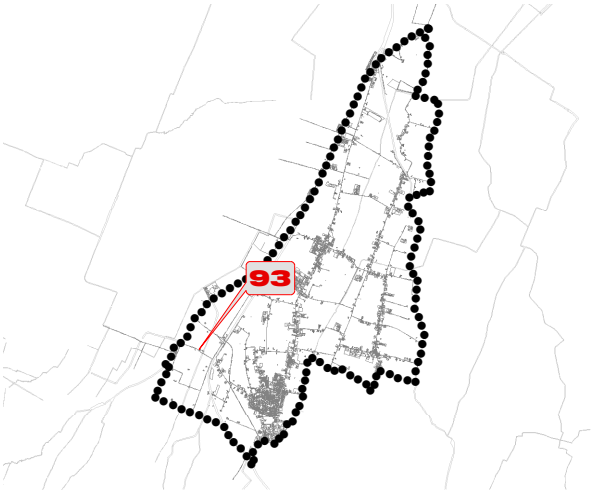



Foto aerea Google Maps - scala 1:5.000



Servizio di consultazione della cartografia catastale WMS - scala 1:5.000

Unione Terra di Mezzo

Piano Urbanistico Generale

Schedatura degli edifici dismessi e sottoutilizzati

Scheda 94

Comune

Cadelbosco di Sopra

Tipologia fabbricato esistente

Edifici di interesse storico - testimoniale

Intervento

Edifici da assoggettare a ristrutturazione edilizia con vincolo parziale

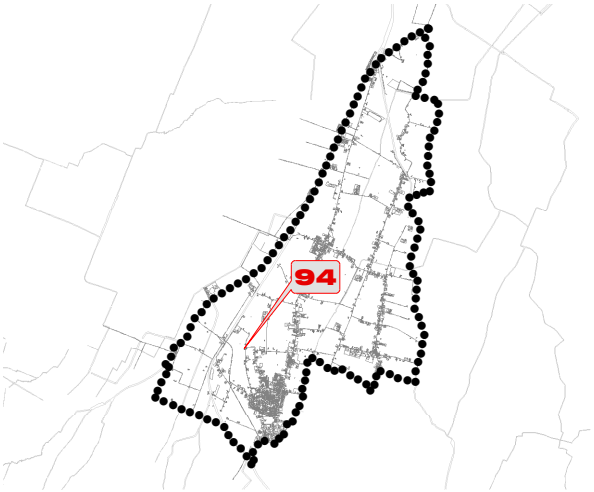



Foto aerea Google Maps - scala 1:5.000

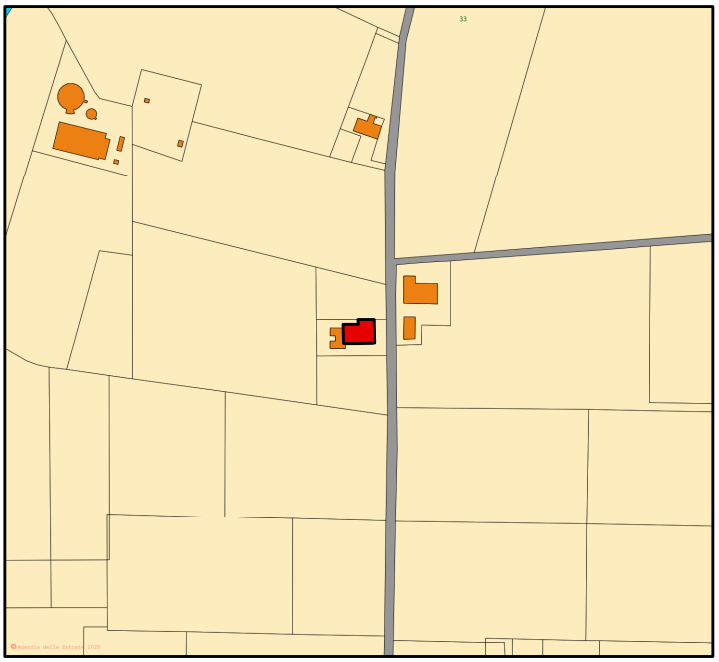

Servizio di consultazione della cartografia catastale WMS - scala 1:5.000

Unione Terra di Mezzo

Piano Urbanistico Generale

Schedatura degli edifici dismessi e sottoutilizzati

Scheda 95

Comune

Cadelbosco di Sopra

Tipologia fabbricato esistente

Edifici di interesse storico - testimoniale

Intervento

Edifici da assoggettare a ristrutturazione edilizia con vincolo parziale

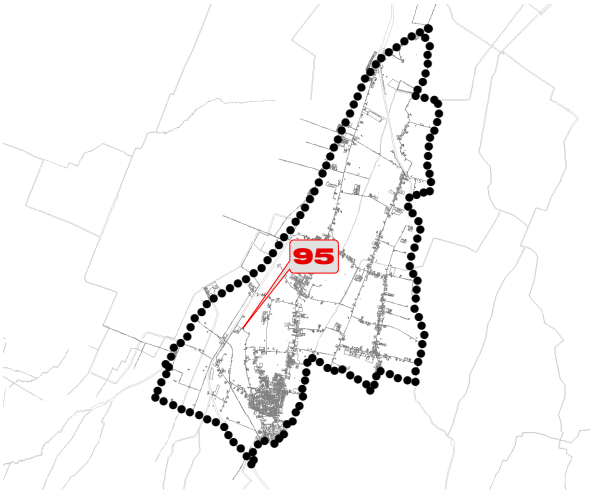



Foto aerea Google Maps - scala 1:5.000

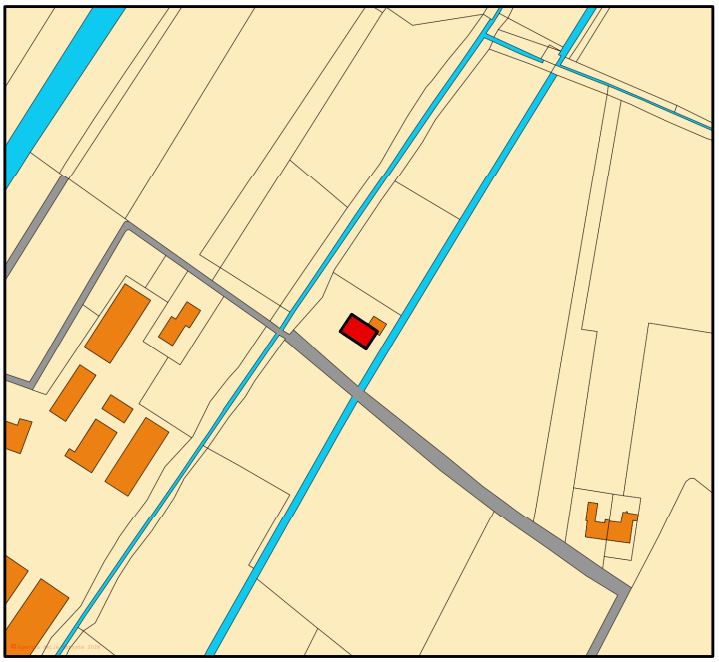

Servizio di consultazione della cartografia catastale WMS - scala 1:5.000

Unione Terra di Mezzo

Piano Urbanistico Generale

Schedatura degli edifici dismessi e sottoutilizzati

Scheda 96

Comune

Cadelbosco di Sopra

Tipologia fabbricato esistente

Edifici di interesse storico - testimoniale

Intervento

Edifici da assoggettare a ristrutturazione edilizia con vincolo parziale

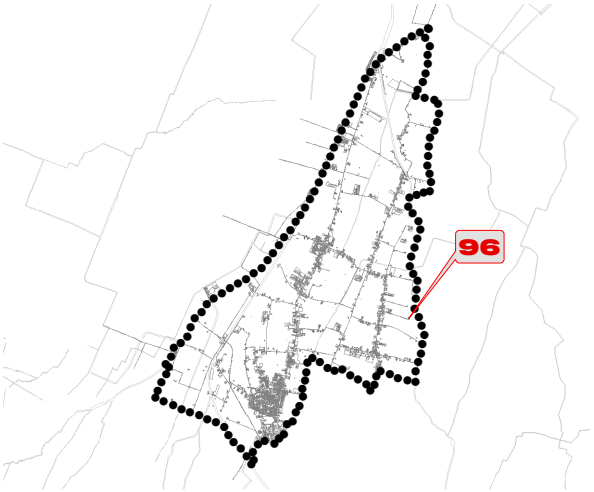



Foto aerea Google Maps - scala 1:5.000

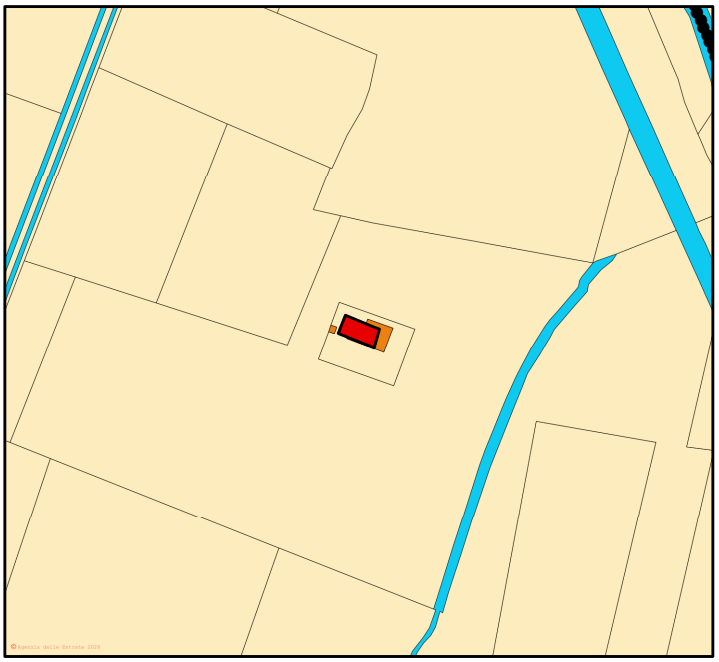

Servizio di consultazione della cartografia catastale WMS - scala 1:5.000

Unione Terra di Mezzo

Piano Urbanistico Generale

Schedatura degli edifici dismessi e sottoutilizzati

Pug

Scheda

97

Comune

Cadelbosco di Sopra

Tipologia fabbricato esistente

Edifici di interesse storico - testimoniale

Intervento

Edifici da assoggettare a ristrutturazione edilizia con vincolo parziale

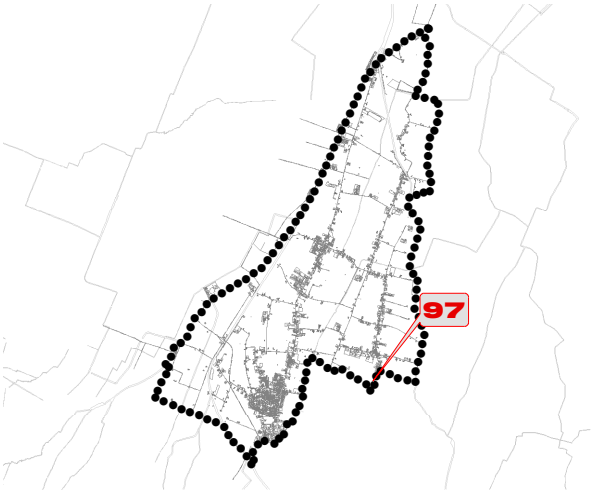



Foto aerea Google Maps - scala 1:5.000



Servizio di consultazione della cartografia catastale WMS - scala 1:5.000

Unione Terra di Mezzo

Piano Urbanistico Generale

Schedatura degli edifici dismessi e sottoutilizzati

Scheda 98

Comune

Cadelbosco di Sopra

Tipologia fabbricato esistente

Edifici di interesse storico - testimoniale

Intervento

Edifici da assoggettare a ristrutturazione edilizia con vincolo parziale

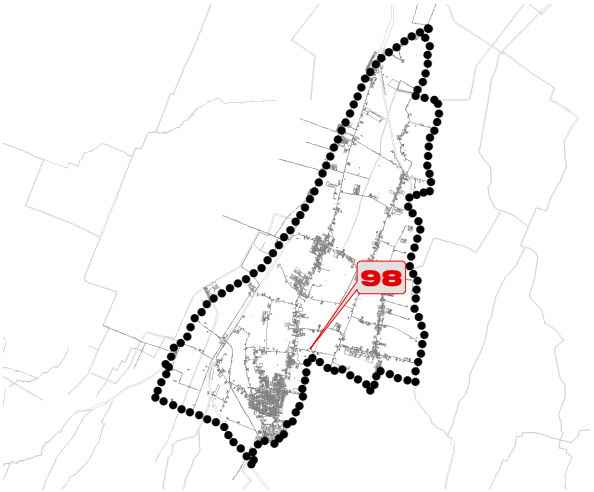



Foto aerea Google Maps - scala 1:5.000

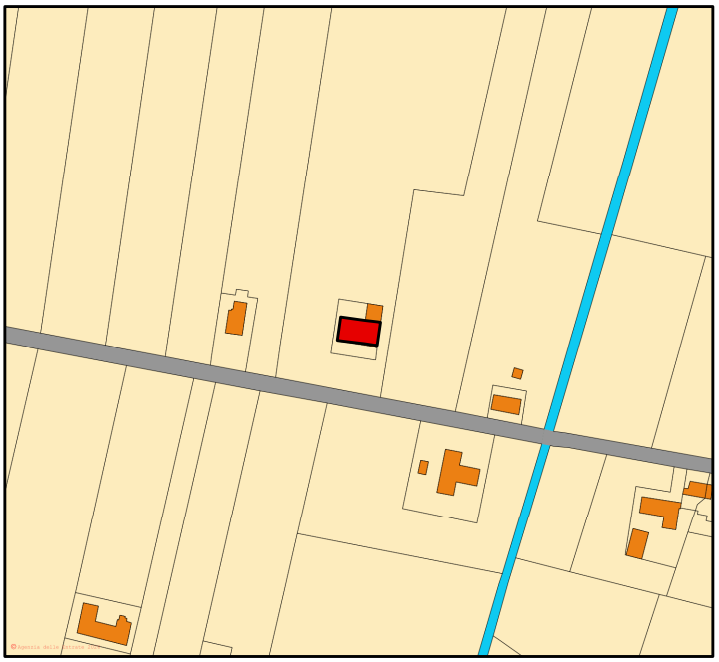

Servizio di consultazione della cartografia catastale WMS - scala 1:5.000

Unione Terra di Mezzo

Piano Urbanistico Generale

Schedatura degli edifici dismessi e sottoutilizzati

Scheda 99

Comune

Cadelbosco di Sopra

Tipologia fabbricato esistente

Edifici di interesse storico - testimoniale

Intervento

Edifici da assoggettare a ristrutturazione edilizia con vincolo parziale

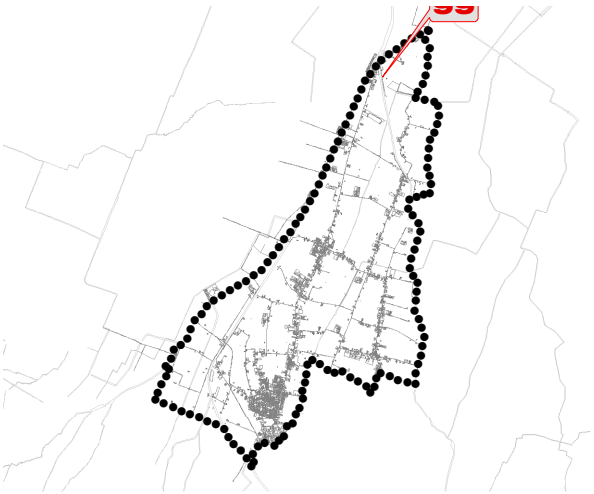



Foto aerea Google Maps - scala 1:5.000

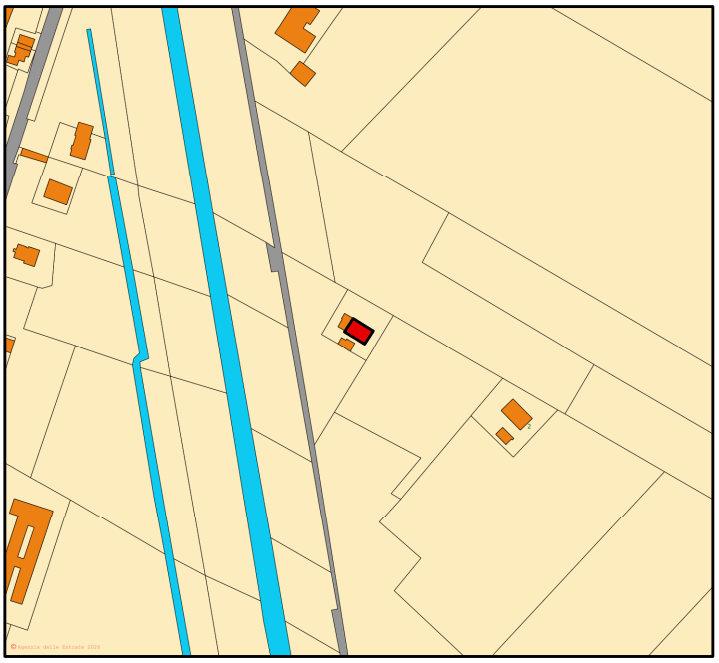

Servizio di consultazione della cartografia catastale WMS - scala 1:5.000

Unione Terra di Mezzo

Piano Urbanistico Generale

Schedatura degli edifici dismessi e sottoutilizzati

Scheda 100

Comune

Cadelbosco di Sopra

Tipologia fabbricato esistente

Edifici di interesse storico - testimoniale

Intervento

Edifici da assoggettare a ristrutturazione edilizia con vincolo parziale

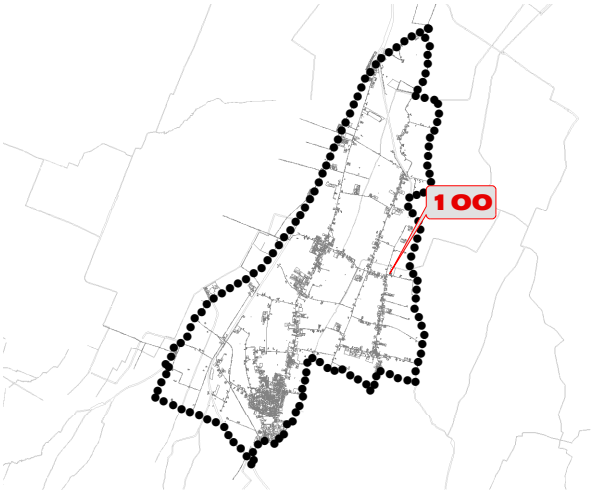



Foto aerea Google Maps - scala 1:5.000

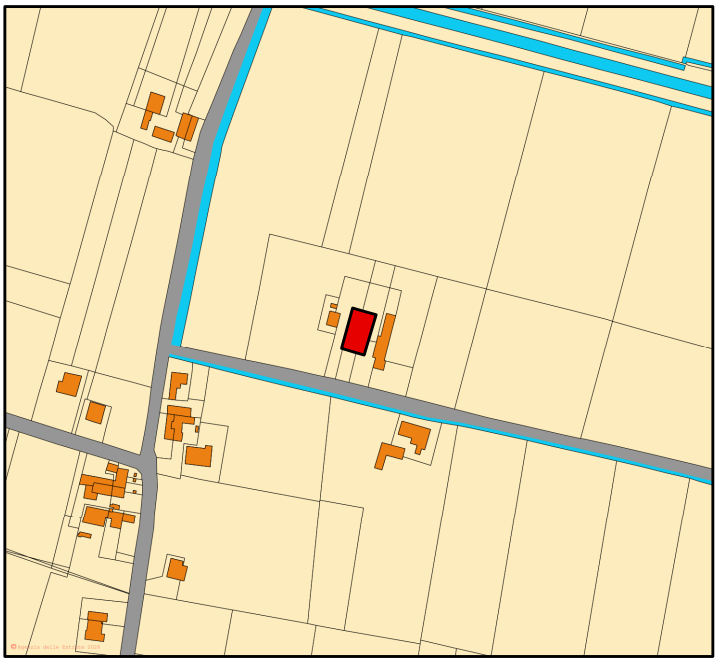

Servizio di consultazione della cartografia catastale WMS - scala 1:5.000

Unione Terra di Mezzo

Piano Urbanistico Generale

Schedatura degli edifici dismessi e sottoutilizzati

Scheda 101

Comune

Cadelbosco di Sopra

Tipologia fabbricato esistente

Edifici di interesse storico - testimoniale

Intervento

Edifici da assoggettare a ristrutturazione edilizia con vincolo parziale

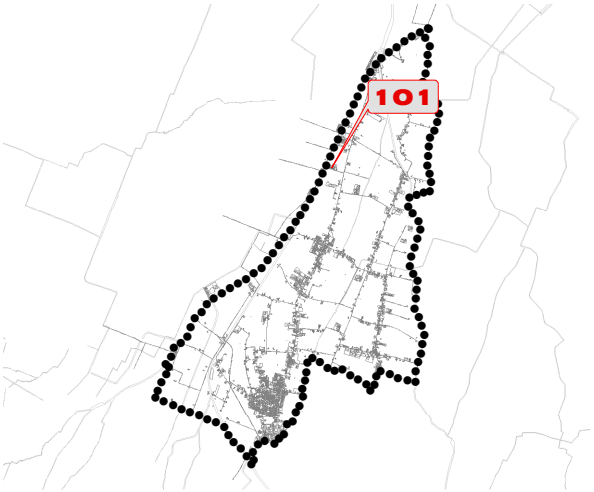



Foto aerea Google Maps - scala 1:5.000



Servizio di consultazione della cartografia catastale WMS - scala 1:5.000

Unione Terra di Mezzo

Piano Urbanistico Generale

Schedatura degli edifici dismessi e sottoutilizzati

Scheda 102

Comune

Cadelbosco di Sopra

Tipologia fabbricato esistente

Edifici di interesse storico - testimoniale

Intervento

Edifici da assoggettare a ristrutturazione edilizia con vincolo parziale

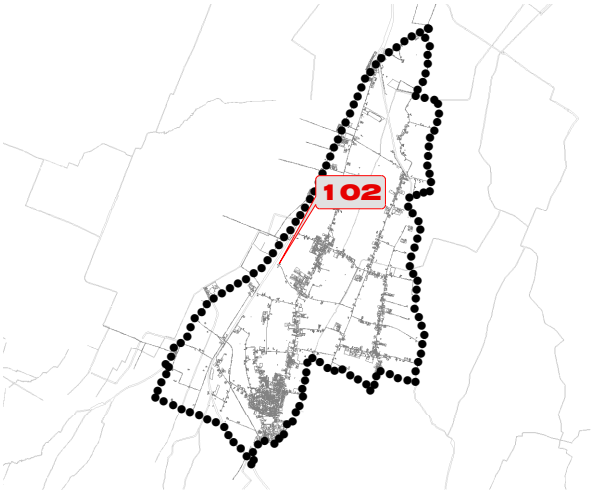



Foto aerea Google Maps - scala 1:5.000

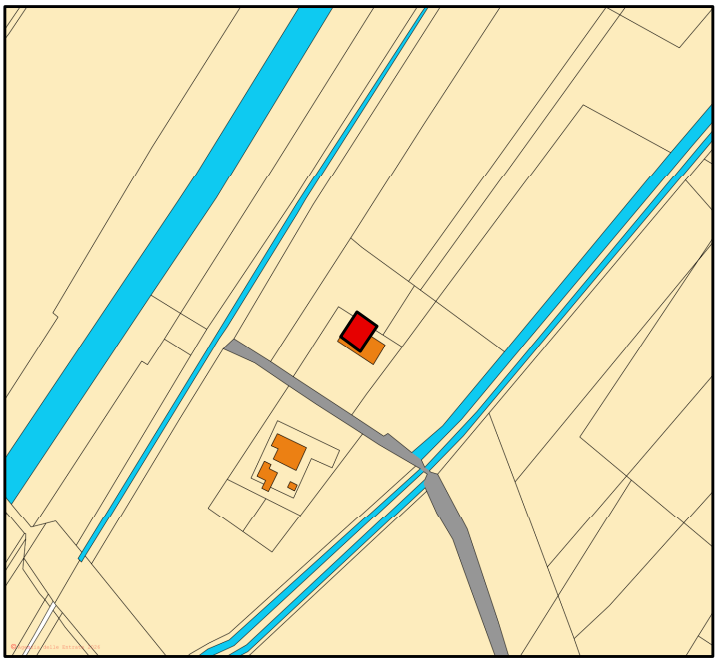

Servizio di consultazione della cartografia catastale WMS - scala 1:5.000

Unione Terra di Mezzo

Piano Urbanistico Generale

Schedatura degli edifici dismessi e sottoutilizzati

Scheda 103

Comune

Cadelbosco di Sopra

Tipologia fabbricato esistente

Edifici di interesse storico - testimoniale

Intervento

Edifici da assoggettare a ristrutturazione edilizia con vincolo parziale

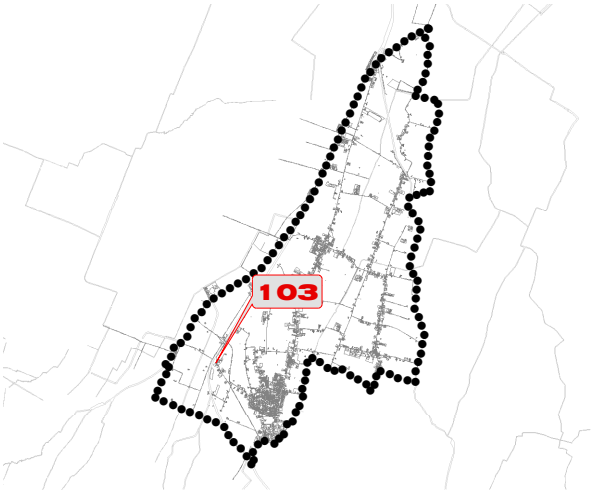



Foto aerea Google Maps - scala 1:5.000

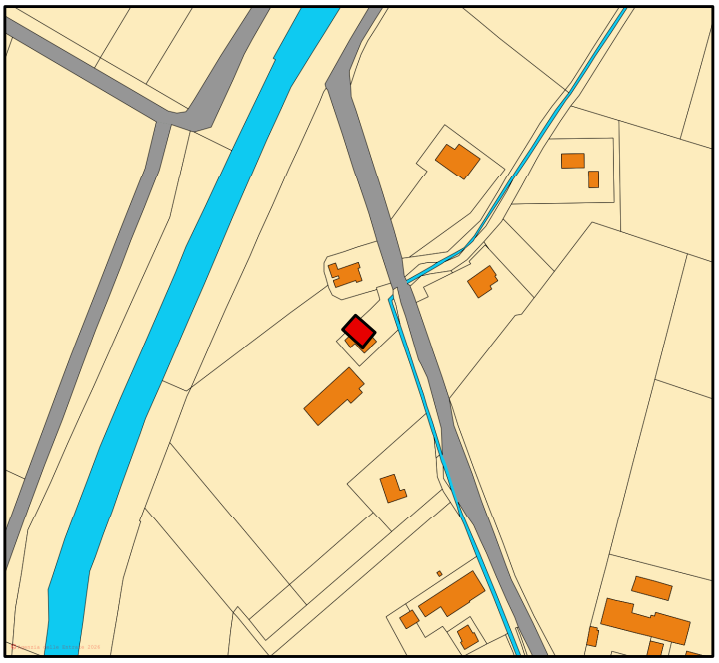

Servizio di consultazione della cartografia catastale WMS - scala 1:5.000

Unione Terra di Mezzo

Piano Urbanistico Generale

Schedatura degli edifici dismessi e sottoutilizzati

Scheda 104

Comune

Cadelbosco di Sopra

Tipologia fabbricato esistente

Edifici di interesse storico - testimoniale

Intervento

Edifici da assoggettare a ristrutturazione edilizia con vincolo parziale

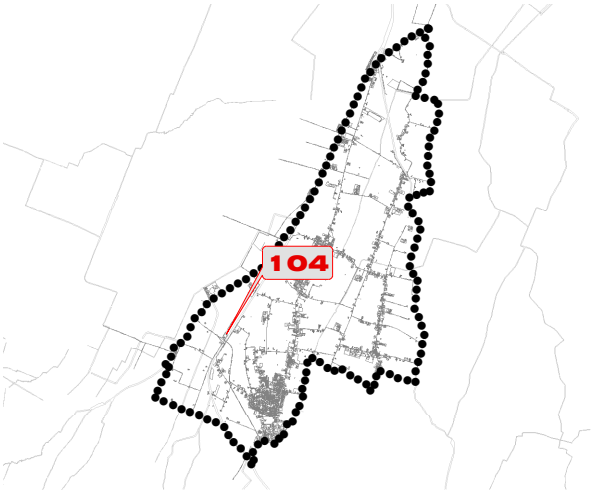



Foto aerea Google Maps - scala 1:5.000

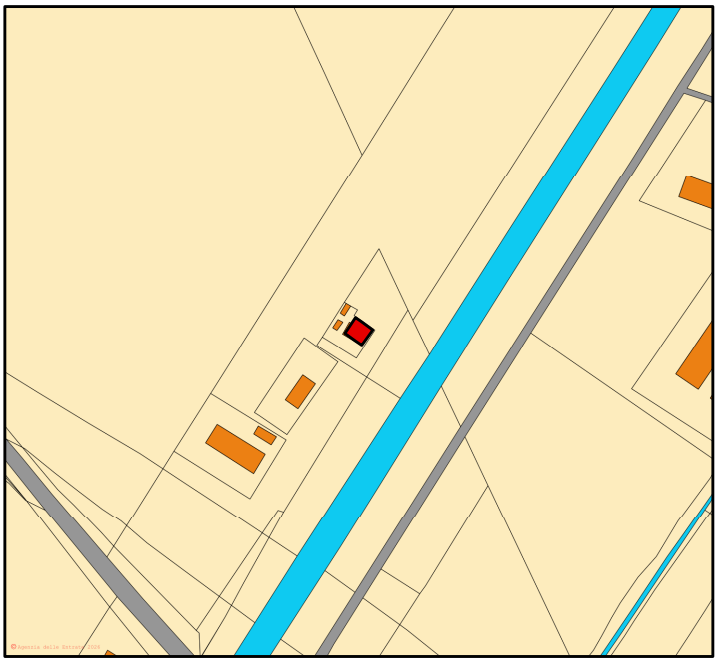

Servizio di consultazione della cartografia catastale WMS - scala 1:5.000

Unione Terra di Mezzo

Piano Urbanistico Generale

Schedatura degli edifici dismessi e sottoutilizzati

Pug

Scheda

105

Comune

Cadelbosco di Sopra

Tipologia fabbricato esistente

Edifici di interesse storico - testimoniale

Intervento

Edifici da assoggettare a ristrutturazione edilizia con vincolo parziale

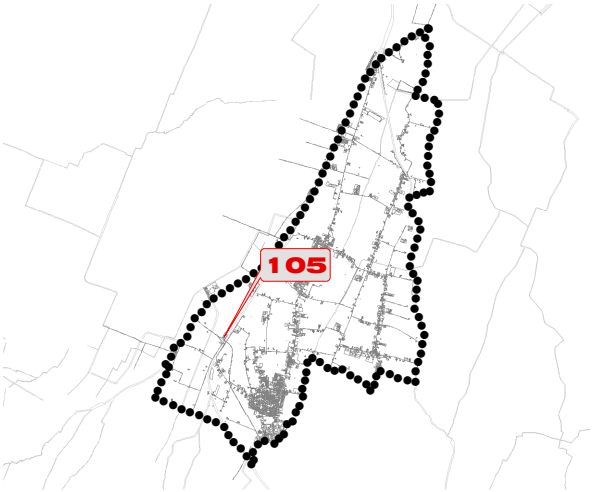



Foto aerea Google Maps - scala 1:5.000



Servizio di consultazione della cartografia catastale WMS - scala 1:5.000

Unione Terra di Mezzo

Piano Urbanistico Generale

Schedatura degli edifici dismessi e sottoutilizzati

Scheda 106

Comune

Cadelbosco di Sopra

Tipologia fabbricato esistente

Edifici di interesse storico - testimoniale

Intervento

Edifici da assoggettare a ristrutturazione edilizia con vincolo parziale

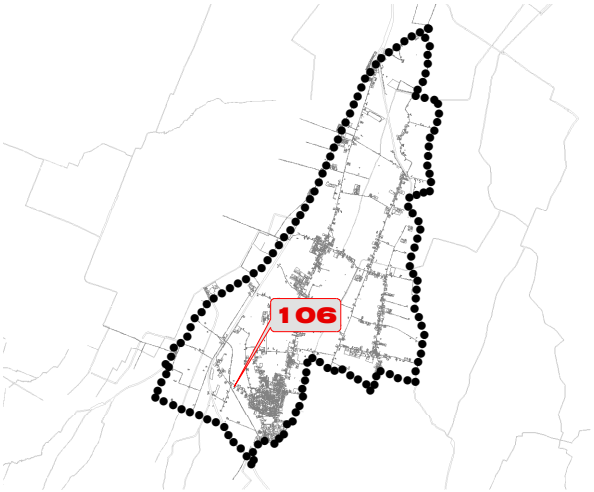



Foto aerea Google Maps - scala 1:5.000

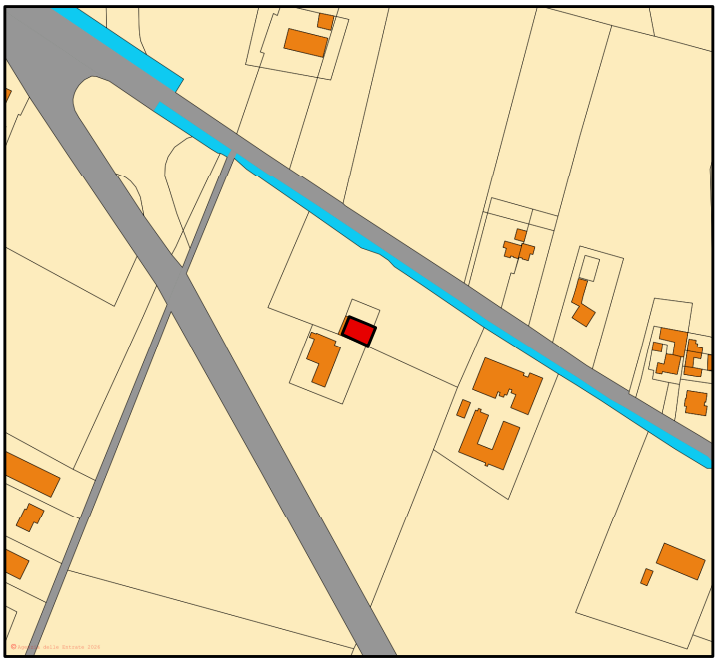

Servizio di consultazione della cartografia catastale WMS - scala 1:5.000

Unione Terra di Mezzo

Piano Urbanistico Generale

Schedatura degli edifici dismessi e sottoutilizzati

Scheda 107

Comune

Cadelbosco di Sopra

Tipologia fabbricato esistente

Edifici di interesse storico - testimoniale

Intervento

Edifici da assoggettare a ristrutturazione edilizia con vincolo parziale

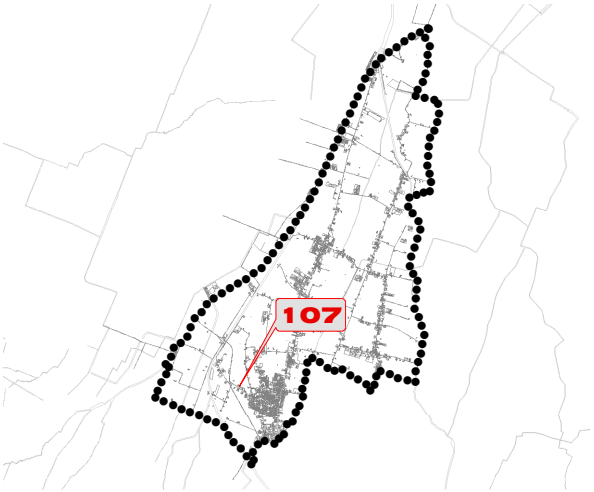



Foto aerea Google Maps - scala 1:5.000



Servizio di consultazione della cartografia catastale WMS - scala 1:5.000

Unione Terra di Mezzo

Piano Urbanistico Generale

Schedatura degli edifici dismessi e sottoutilizzati

Pug

Scheda

108

Comune

Cadelbosco di Sopra

Tipologia fabbricato esistente

Edifici di interesse storico - testimoniale

Intervento

Edifici da assoggettare a ristrutturazione edilizia con vincolo parziale

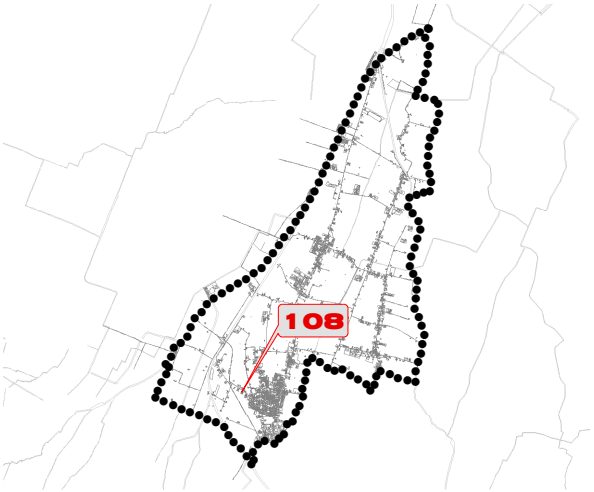



Foto aerea Google Maps - scala 1:5.000

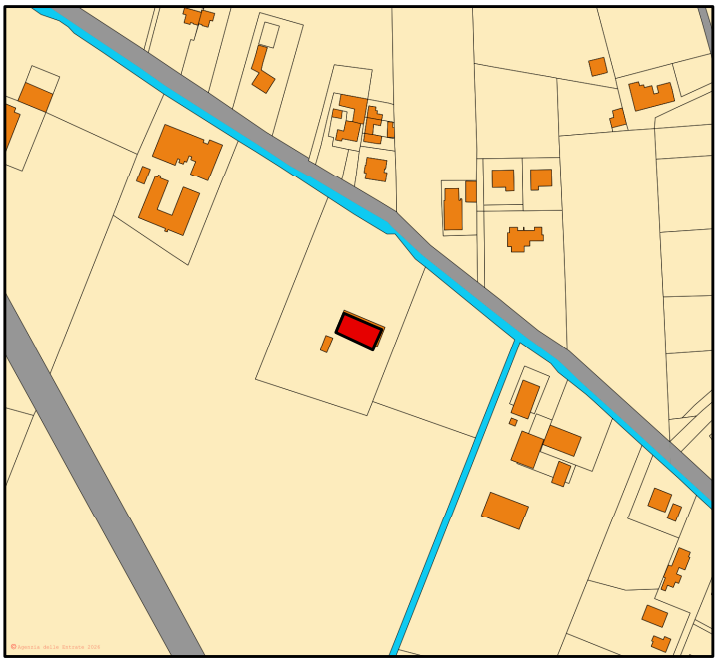

Servizio di consultazione della cartografia catastale WMS - scala 1:5.000

Unione Terra di Mezzo

Piano Urbanistico Generale

Schedatura degli edifici dismessi e sottoutilizzati

Pug

Scheda

109

Comune

Cadelbosco di Sopra

Tipologia fabbricato esistente

Edifici di interesse storico - testimoniale

Intervento

Edifici da assoggettare a ristrutturazione edilizia con vincolo parziale

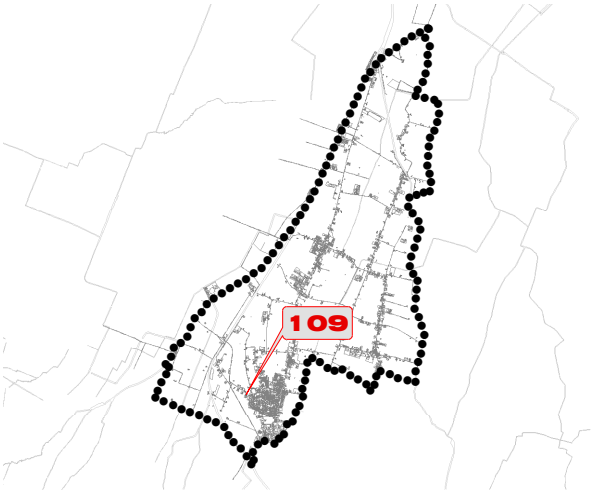



Foto aerea Google Maps - scala 1:5.000

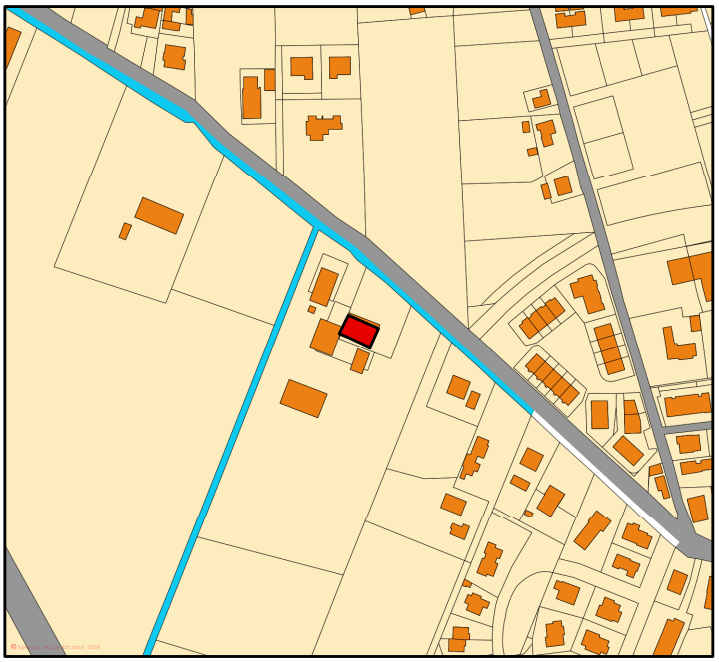

Servizio di consultazione della cartografia catastale WMS - scala 1:5.000

Unione Terra di Mezzo

Piano Urbanistico Generale

Schedatura degli edifici dismessi e sottoutilizzati

Scheda 110

Comune

Cadelbosco di Sopra

Tipologia fabbricato esistente

Edifici di interesse storico - testimoniale

Intervento

Edifici da assoggettare a ristrutturazione edilizia con vincolo parziale

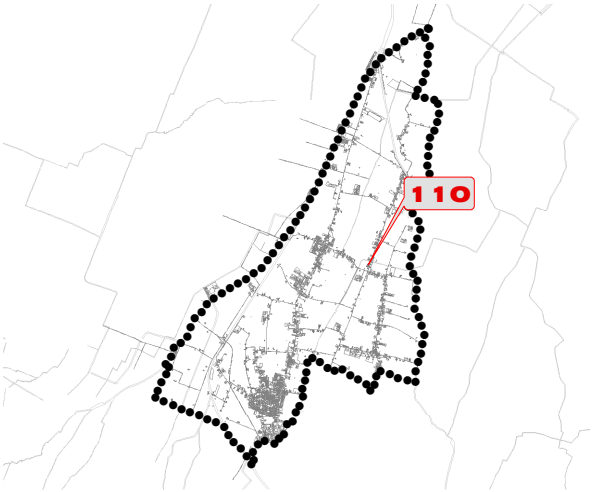



Foto aerea Google Maps - scala 1:5.000

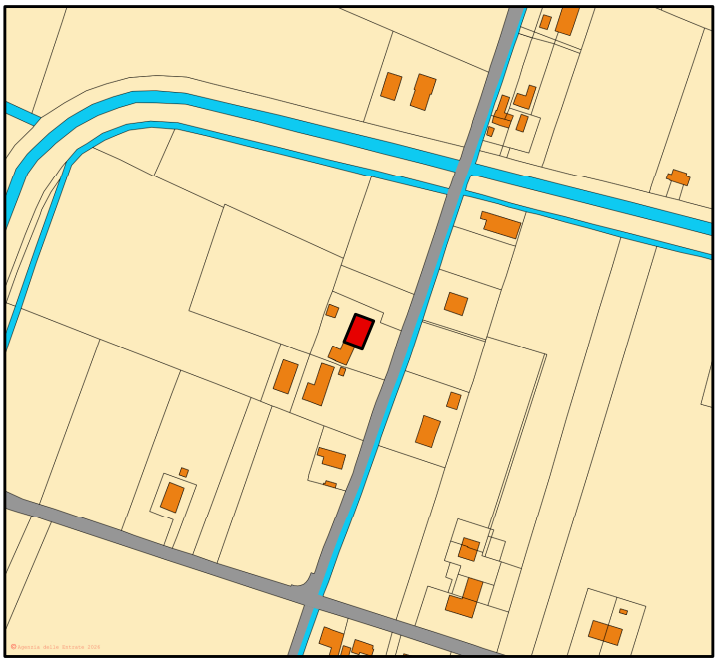

Servizio di consultazione della cartografia catastale WMS - scala 1:5.000

Unione Terra di Mezzo

Piano Urbanistico Generale

Schedatura degli edifici dismessi e sottoutilizzati

Scheda 111

Comune

Cadelbosco di Sopra

Tipologia fabbricato esistente

Edifici di interesse storico - testimoniale

Intervento

Edifici da assoggettare a ristrutturazione edilizia con vincolo parziale

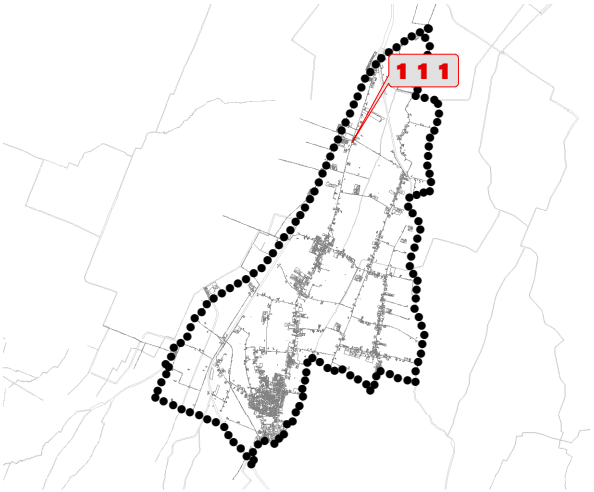



Foto aerea Google Maps - scala 1:5.000



Servizio di consultazione della cartografia catastale WMS - scala 1:5.000

Unione Terra di Mezzo

Piano Urbanistico Generale

Schedatura degli edifici dismessi e sottoutilizzati

Pug

Scheda

112

Comune

Cadelbosco di Sopra

Tipologia fabbricato esistente

Edifici di interesse storico - testimoniale

Intervento

Edifici da assoggettare a ristrutturazione edilizia con vincolo parziale

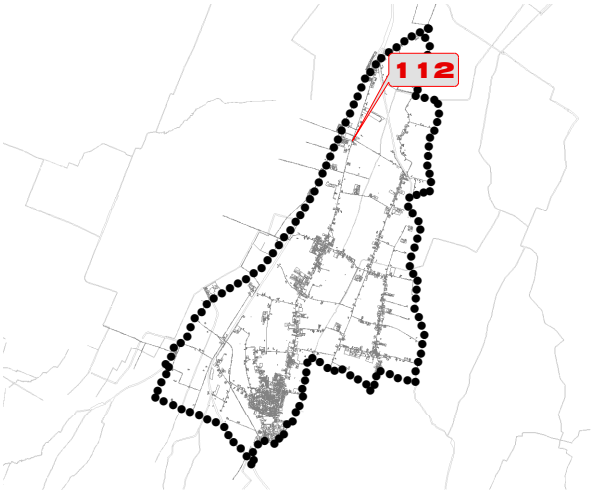



Foto aerea Google Maps - scala 1:5.000



Servizio di consultazione della cartografia catastale WMS - scala 1:5.000

Unione Terra di Mezzo

Piano Urbanistico Generale

Schedatura degli edifici dismessi e sottoutilizzati

Pug

Scheda

113

Comune

Cadelbosco di Sopra

Tipologia fabbricato esistente

Edifici di interesse storico - testimoniale

Intervento

Edifici da assoggettare a ristrutturazione edilizia con vincolo parziale

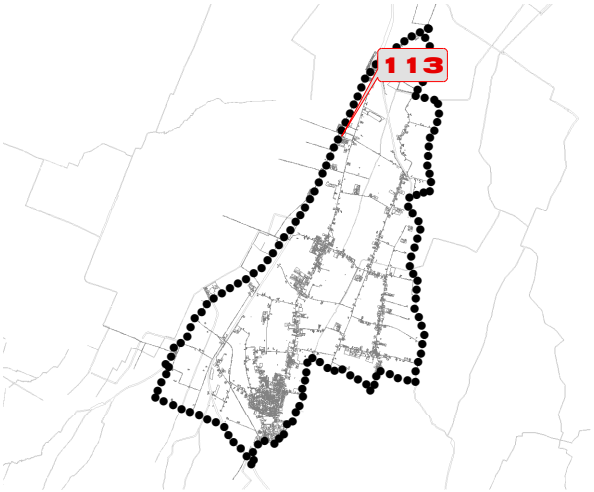



Foto aerea Google Maps - scala 1:5.000

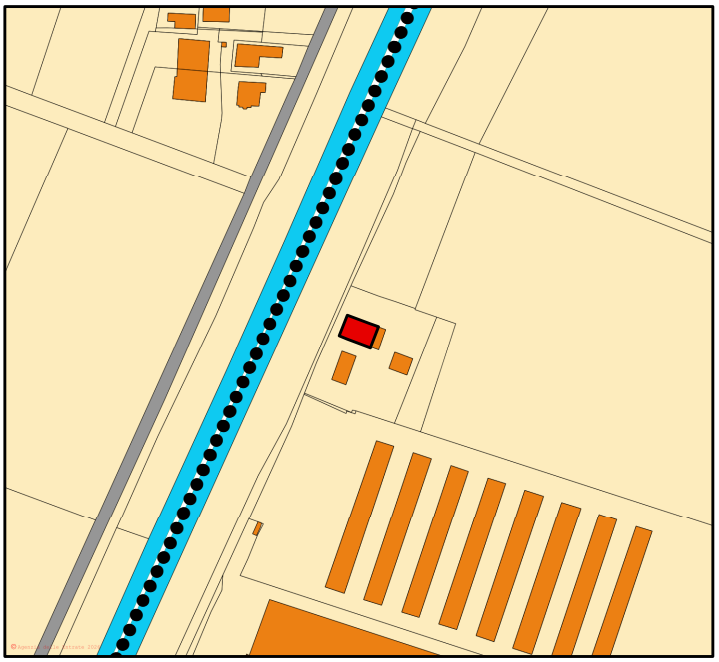

Servizio di consultazione della cartografia catastale WMS - scala 1:5.000

Unione Terra di Mezzo

Piano Urbanistico Generale

Schedatura degli edifici dismessi e sottoutilizzati

Scheda 114

Comune

Cadelbosco di Sopra

Tipologia fabbricato esistente

Edifici di interesse storico - testimoniale

Intervento

Edifici da assoggettare a ristrutturazione edilizia con vincolo parziale

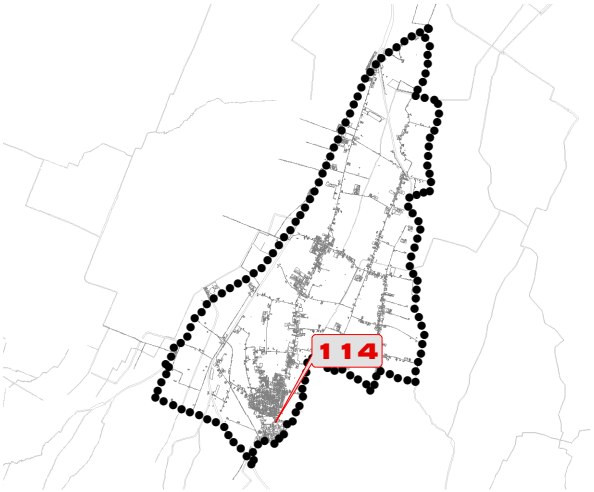



Foto aerea Google Maps - scala 1:5.000



Servizio di consultazione della cartografia catastale WMS - scala 1:5.000

Unione Terra di Mezzo

Piano Urbanistico Generale

Schedatura degli edifici dismessi e sottoutilizzati

Scheda 115

Comune

Cadelbosco di Sopra

Tipologia fabbricato esistente

Edifici di interesse storico - testimoniale

Intervento

Edifici da assoggettare a ristrutturazione edilizia con vincolo parziale

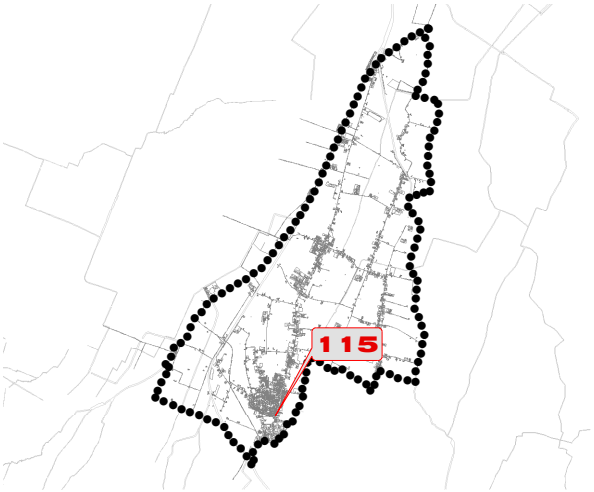



Foto aerea Google Maps - scala 1:5.000

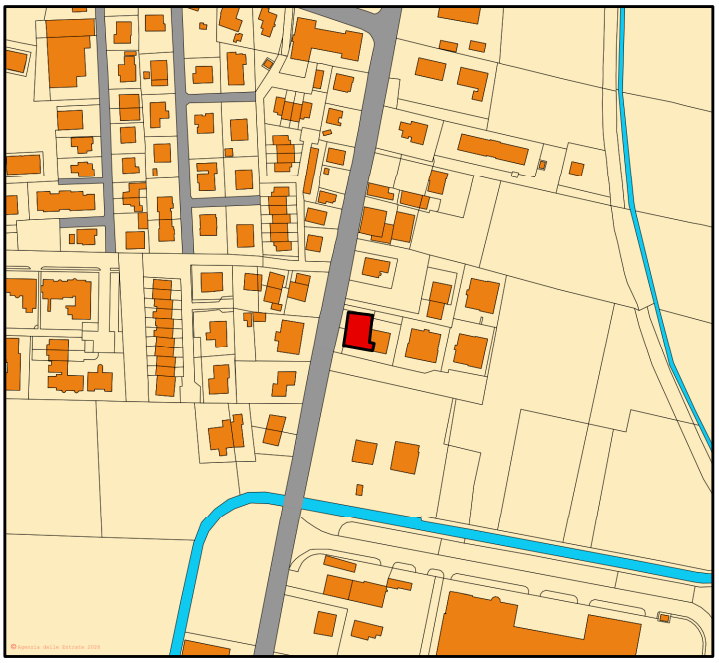

Servizio di consultazione della cartografia catastale WMS - scala 1:5.000

Unione Terra di Mezzo

Piano Urbanistico Generale

Schedatura degli edifici dismessi e sottoutilizzati

Scheda 116

Comune

Cadelbosco di Sopra

Tipologia fabbricato esistente

Edifici di interesse storico - testimoniale

Intervento

Edifici da assoggettare a ristrutturazione edilizia con vincolo parziale

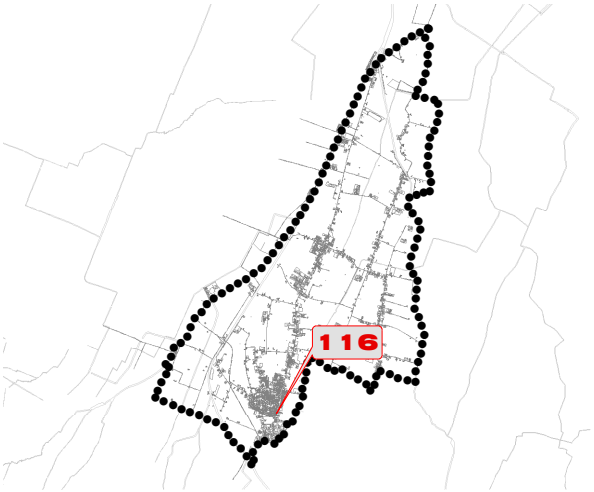



Foto aerea Google Maps - scala 1:5.000

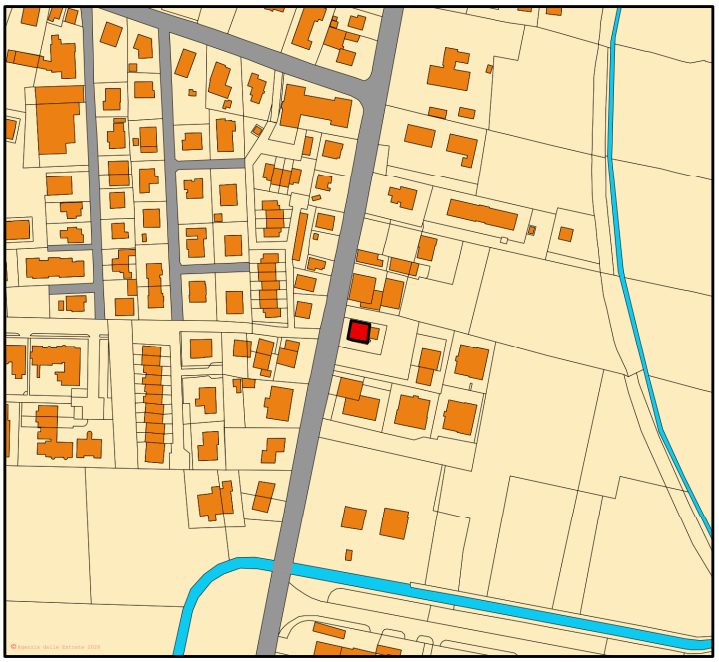

Servizio di consultazione della cartografia catastale WMS - scala 1:5.000

Unione Terra di Mezzo

Piano Urbanistico Generale

Schedatura degli edifici dismessi e sottoutilizzati

Scheda 117

Comune

Cadelbosco di Sopra

Tipologia fabbricato esistente

Edifici di interesse storico - testimoniale

Intervento

Edifici da assoggettare a ristrutturazione edilizia con vincolo parziale

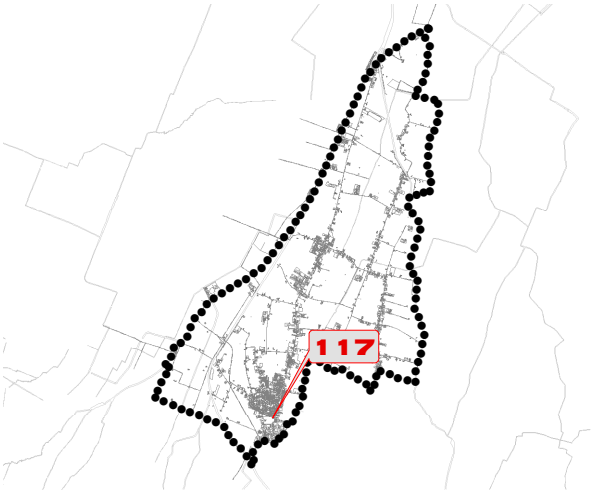



Foto aerea Google Maps - scala 1:5.000

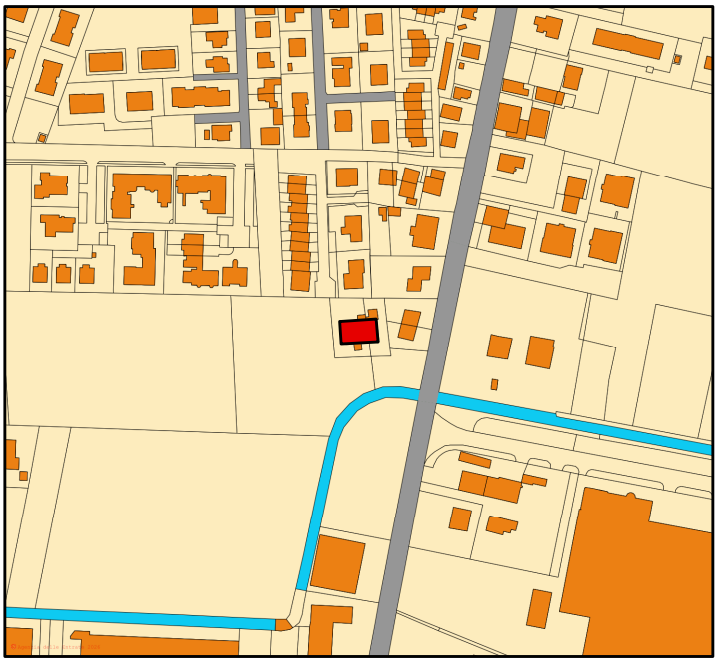

Servizio di consultazione della cartografia catastale WMS - scala 1:5.000

Unione Terra di Mezzo

Piano Urbanistico Generale

Schedatura degli edifici dismessi e sottoutilizzati

Scheda 118

Comune

Cadelbosco di Sopra

Tipologia fabbricato esistente

Edifici di interesse storico - testimoniale

Intervento

Edifici da assoggettare a ristrutturazione edilizia con vincolo parziale

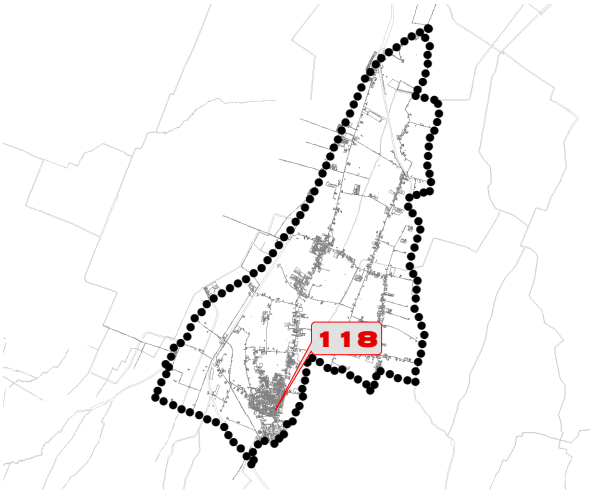



Foto aerea Google Maps - scala 1:5.000



Servizio di consultazione della cartografia catastale WMS - scala 1:5.000

Unione Terra di Mezzo

Piano Urbanistico Generale

Schedatura degli edifici dismessi e sottoutilizzati

Scheda 119

Comune

Cadelbosco di Sopra

Tipologia fabbricato esistente

Edifici di interesse storico - testimoniale

Intervento

Edifici da assoggettare a ristrutturazione edilizia con vincolo parziale

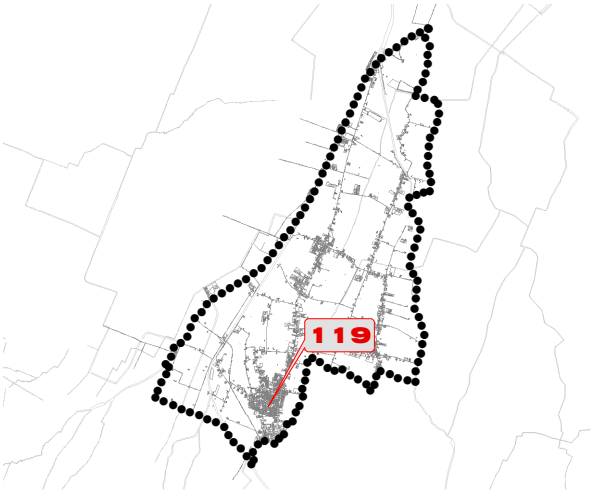



Foto aerea Google Maps - scala 1:5.000

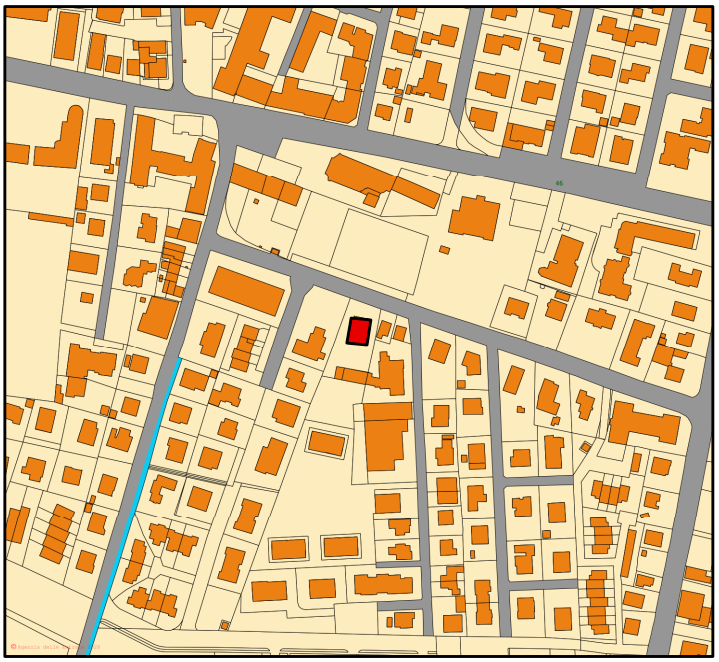

Servizio di consultazione della cartografia catastale WMS - scala 1:5.000

Unione Terra di Mezzo

Piano Urbanistico Generale

Schedatura degli edifici dismessi e sottoutilizzati

Scheda 120

Comune

Cadelbosco di Sopra

Tipologia fabbricato esistente

Edifici di interesse storico - testimoniale

Intervento

Edifici da assoggettare a ristrutturazione edilizia con vincolo parziale

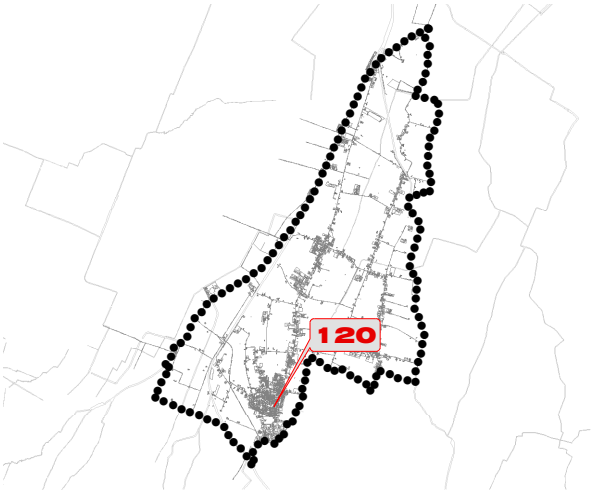



Foto aerea Google Maps - scala 1:5.000

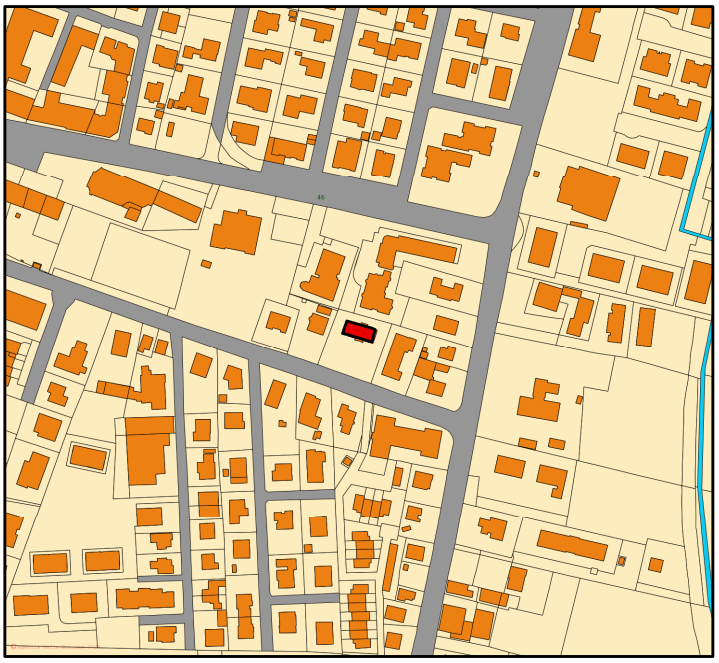

Servizio di consultazione della cartografia catastale WMS - scala 1:5.000

Unione Terra di Mezzo

Piano Urbanistico Generale

Schedatura degli edifici dismessi e sottoutilizzati

Scheda 121

Comune

Cadelbosco di Sopra

Tipologia fabbricato esistente

Edifici di interesse storico - testimoniale

Intervento

Edifici da assoggettare a ristrutturazione edilizia con vincolo parziale

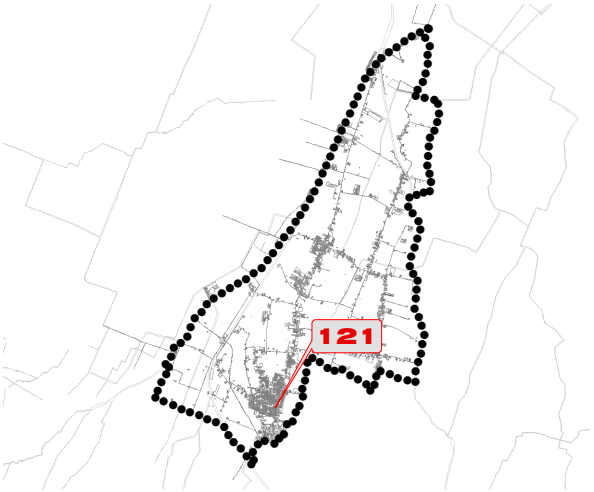



Foto aerea Google Maps - scala 1:5.000



Servizio di consultazione della cartografia catastale WMS - scala 1:5.000

Unione Terra di Mezzo

Piano Urbanistico Generale

Schedatura degli edifici dismessi e sottoutilizzati

Scheda 122

Comune

Cadelbosco di Sopra

Tipologia fabbricato esistente

Edifici di interesse storico - testimoniale

Intervento

Edifici da assoggettare a ristrutturazione edilizia con vincolo parziale

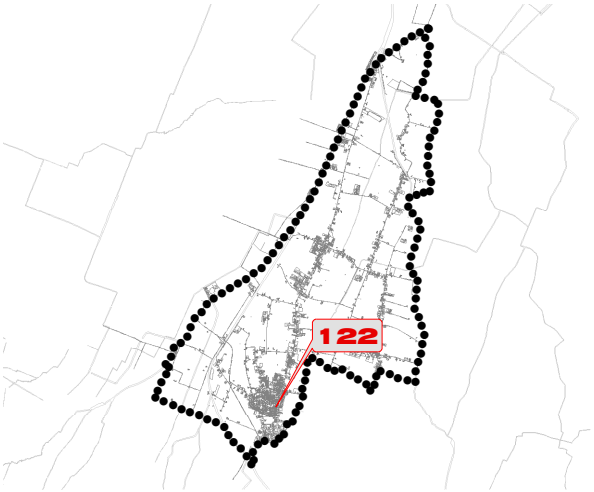



Foto aerea Google Maps - scala 1:5.000



Servizio di consultazione della cartografia catastale WMS - scala 1:5.000

Unione Terra di Mezzo

Piano Urbanistico Generale

Schedatura degli edifici dismessi e sottoutilizzati

Scheda

123

Comune

Cadelbosco di Sopra

Tipologia fabbricato esistente

Edifici di interesse storico - testimoniale

Intervento

Edifici da assoggettare a ristrutturazione edilizia con vincolo parziale

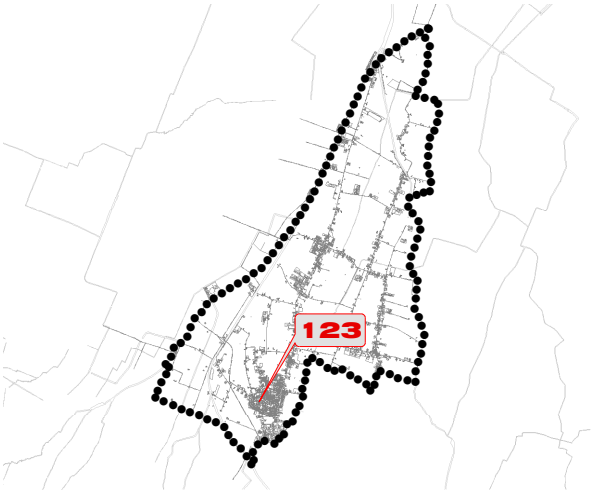



Foto aerea Google Maps - scala 1:5.000

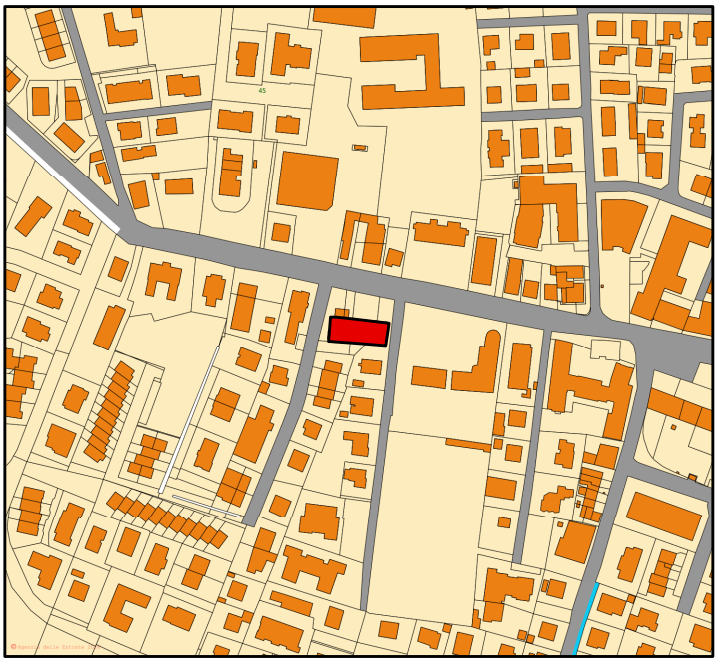

Servizio di consultazione della cartografia catastale WMS - scala 1:5.000

Unione Terra di Mezzo

Piano Urbanistico Generale

Schedatura degli edifici dismessi e sottoutilizzati

Scheda 124

Comune

Cadelbosco di Sopra

Tipologia fabbricato esistente

Edifici di interesse storico - testimoniale

Intervento

Edifici da assoggettare a ristrutturazione edilizia con vincolo parziale

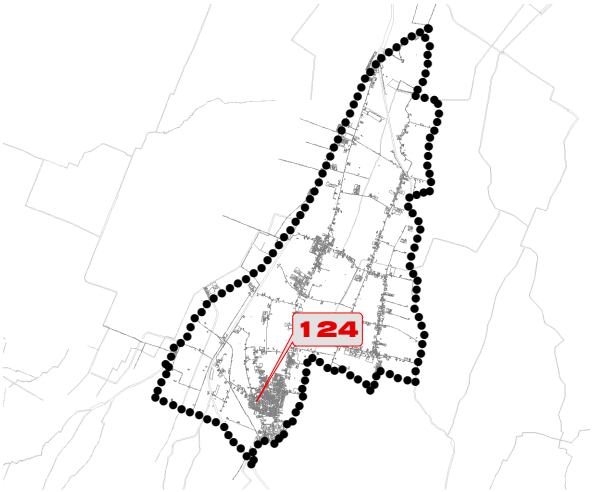



Foto aerea Google Maps - scala 1:5.000

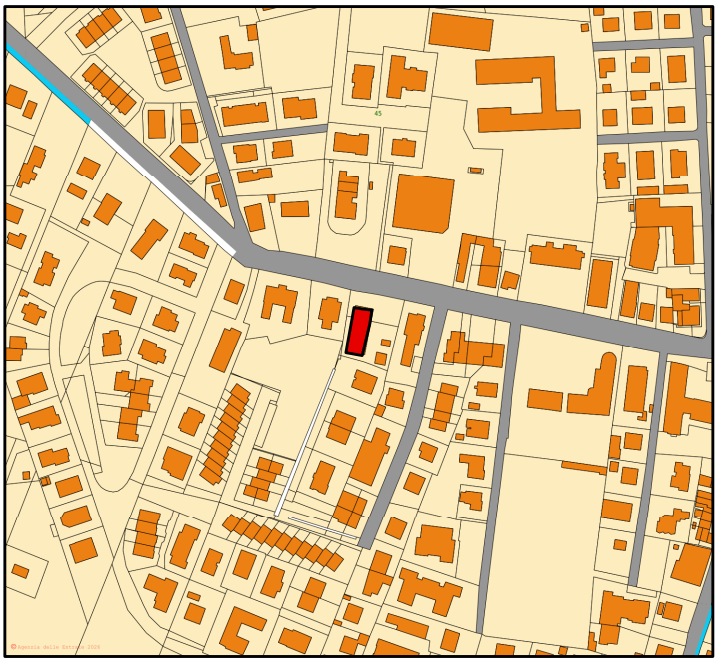

Servizio di consultazione della cartografia catastale WMS - scala 1:5.000

Unione Terra di Mezzo

Piano Urbanistico Generale

Schedatura degli edifici dismessi e sottoutilizzati

Scheda 125

Comune

Cadelbosco di Sopra

Tipologia fabbricato esistente

Edifici di interesse storico - testimoniale

Intervento

Edifici da assoggettare a ristrutturazione edilizia con vincolo parziale

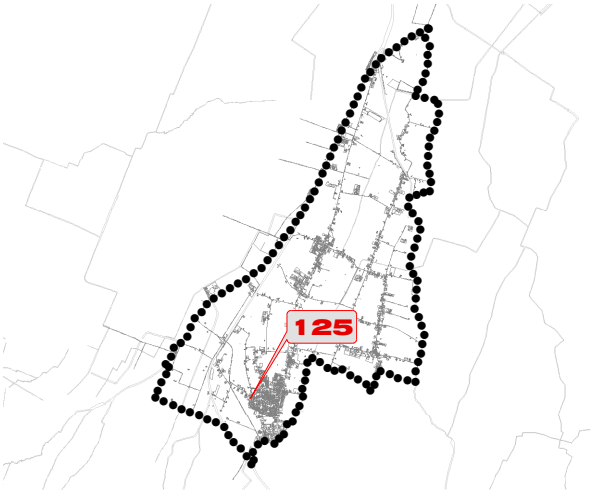



Foto aerea Google Maps - scala 1:5.000

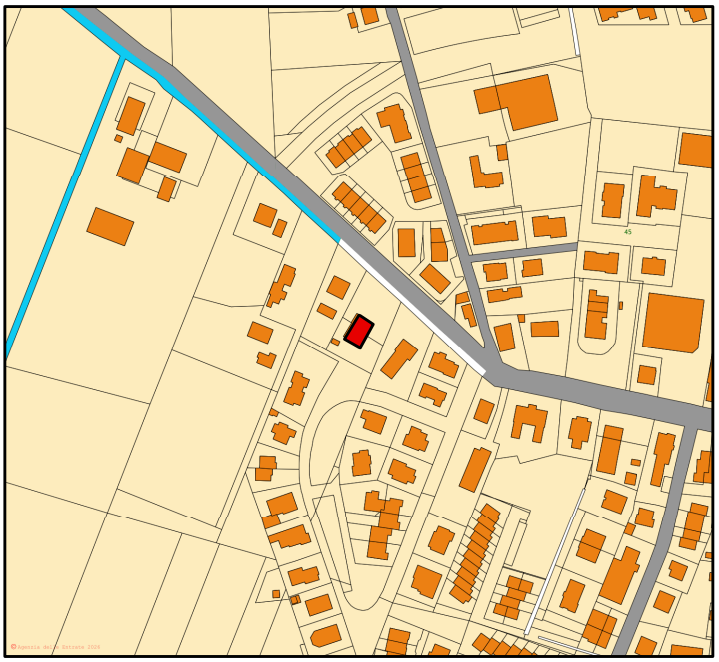

Servizio di consultazione della cartografia catastale WMS - scala 1:5.000

Unione Terra di Mezzo

Piano Urbanistico Generale

Schedatura degli edifici dismessi e sottoutilizzati

Pug

Scheda

127

Comune

Cadelbosco di Sopra

Tipologia fabbricato esistente

Edifici di interesse storico - testimoniale

Intervento

Edifici da assoggettare a ristrutturazione edilizia con vincolo parziale

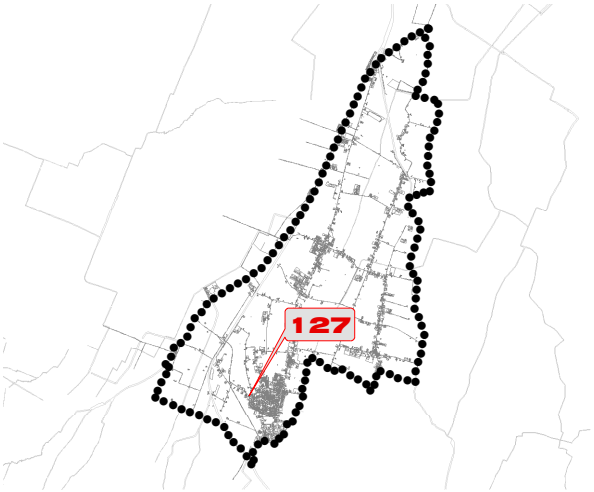



Foto aerea Google Maps - scala 1:5.000

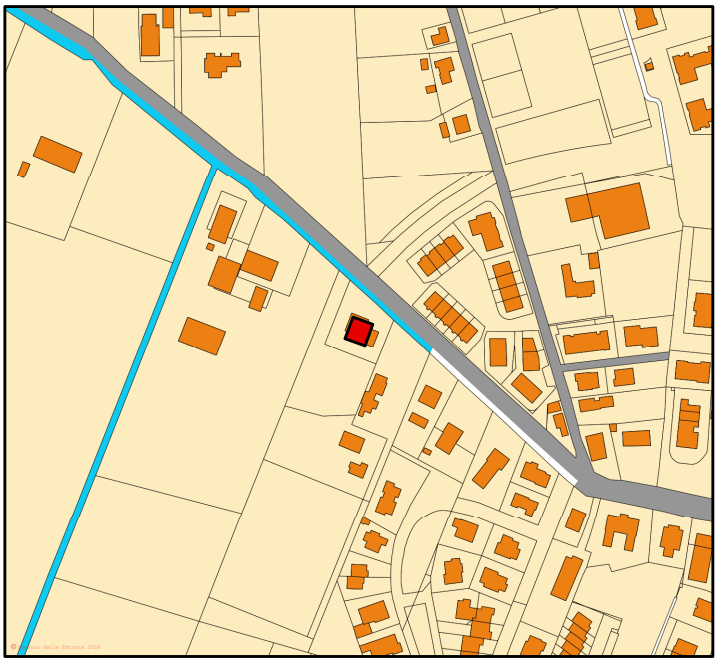

Servizio di consultazione della cartografia catastale WMS - scala 1:5.000

Unione Terra di Mezzo

Piano Urbanistico Generale

Schedatura degli edifici dismessi e sottoutilizzati

Scheda 128

Comune

Cadelbosco di Sopra

Tipologia fabbricato esistente

Edifici di interesse storico - testimoniale

Intervento

Edifici da assoggettare a ristrutturazione edilizia con vincolo parziale

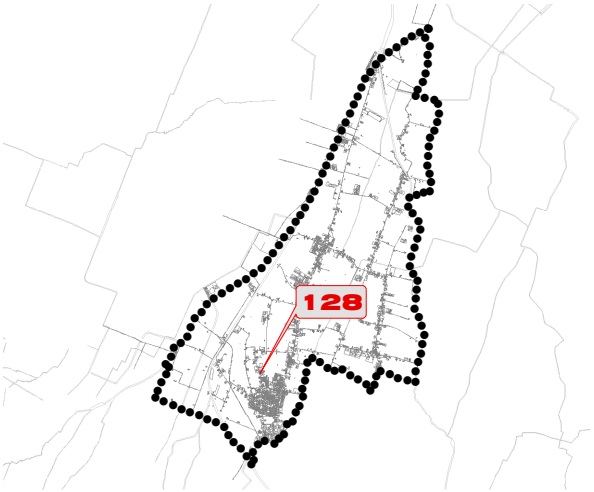



Foto aerea Google Maps - scala 1:5.000

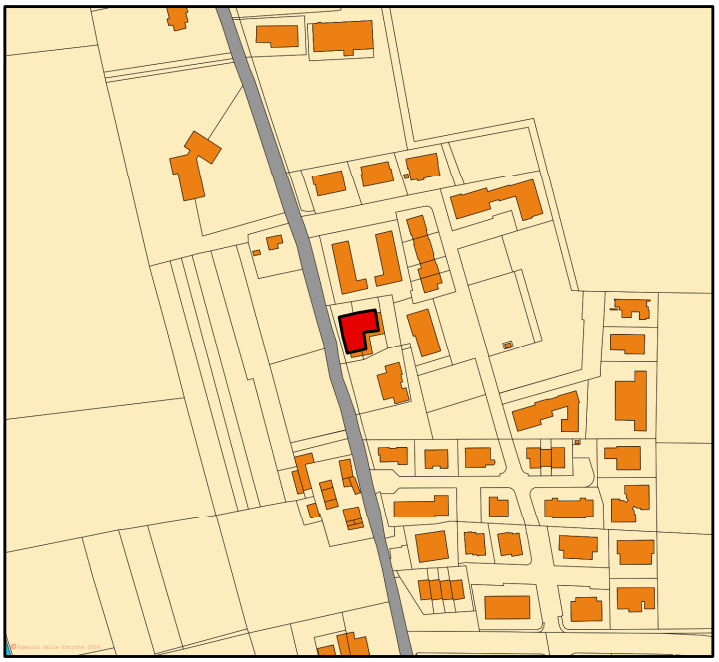

Servizio di consultazione della cartografia catastale WMS - scala 1:5.000

Unione Terra di Mezzo

Piano Urbanistico Generale

Schedatura degli edifici dismessi e sottoutilizzati

Scheda 129

Comune

Cadelbosco di Sopra

Tipologia fabbricato esistente

Edifici di interesse storico - testimoniale

Intervento

Edifici da assoggettare a ristrutturazione edilizia con vincolo parziale

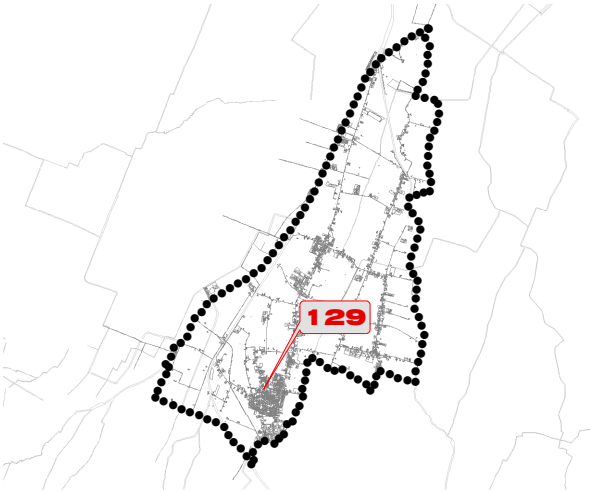



Foto aerea Google Maps - scala 1:5.000

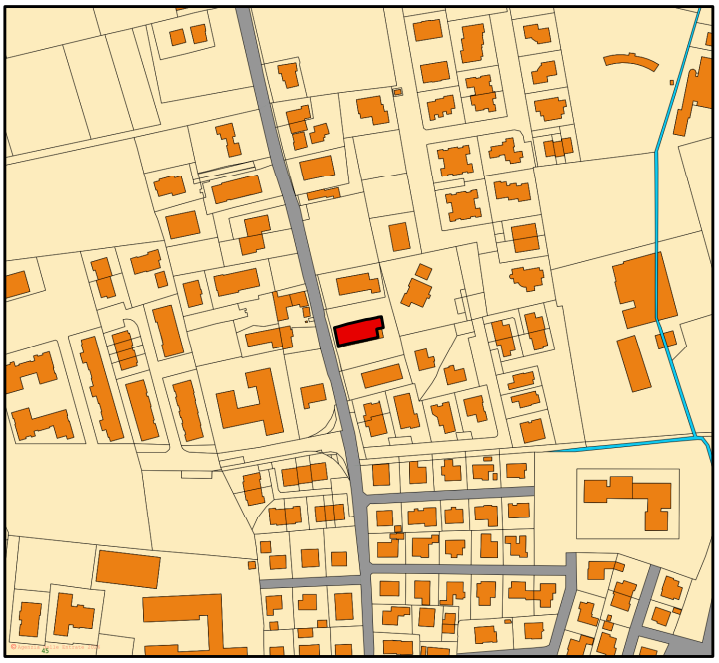

Servizio di consultazione della cartografia catastale WMS - scala 1:5.000

Unione Terra di Mezzo

Piano Urbanistico Generale

Schedatura degli edifici dismessi e sottoutilizzati

Scheda 130

Comune

Cadelbosco di Sopra

Tipologia fabbricato esistente

Edifici di interesse storico - testimoniale

Intervento

Edifici da assoggettare a ristrutturazione edilizia con vincolo parziale

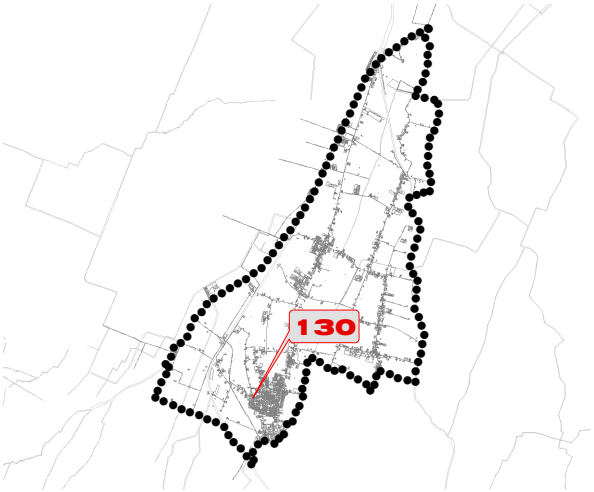



Foto aerea Google Maps - scala 1:5.000



Servizio di consultazione della cartografia catastale WMS - scala 1:5.000

Unione Terra di Mezzo

Piano Urbanistico Generale

Schedatura degli edifici dismessi e sottoutilizzati

Scheda 131

Comune

Cadelbosco di Sopra

Tipologia fabbricato esistente

Edifici di interesse storico - testimoniale

Intervento

Edifici da assoggettare a ristrutturazione edilizia con vincolo parziale

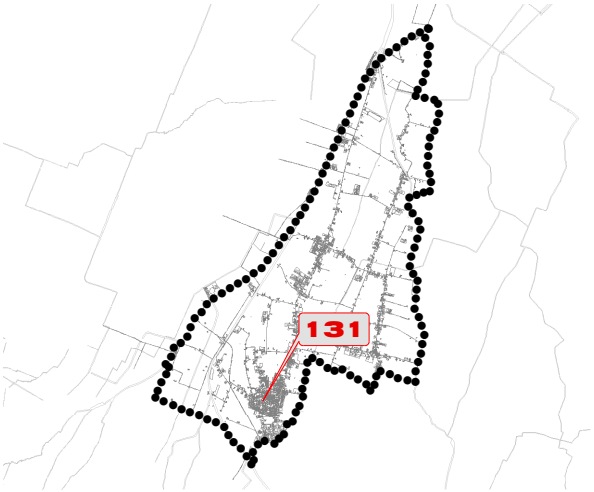



Foto aerea Google Maps - scala 1:5.000



Servizio di consultazione della cartografia catastale WMS - scala 1:5.000

Unione Terra di Mezzo

Piano Urbanistico Generale

Schedatura degli edifici dismessi e sottoutilizzati

Scheda 132

Comune

Cadelbosco di Sopra

Tipologia fabbricato esistente

Edifici di interesse storico - testimoniale

Intervento

Edifici da assoggettare a ristrutturazione edilizia con vincolo parziale

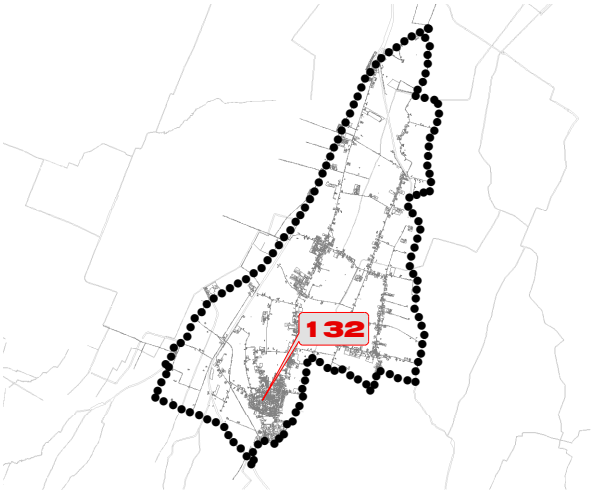



Foto aerea Google Maps - scala 1:5.000

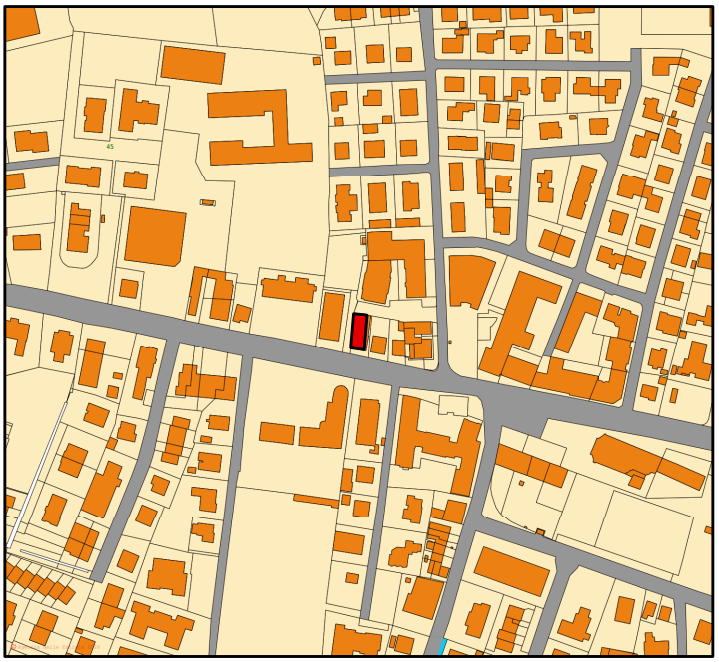

Servizio di consultazione della cartografia catastale WMS - scala 1:5.000

Unione Terra di Mezzo

Piano Urbanistico Generale

Schedatura degli edifici dismessi e sottoutilizzati

Scheda 133

Comune

Cadelbosco di Sopra

Tipologia fabbricato esistente

Edifici di interesse storico - testimoniale

Intervento

Edifici da assoggettare a ristrutturazione edilizia con vincolo parziale

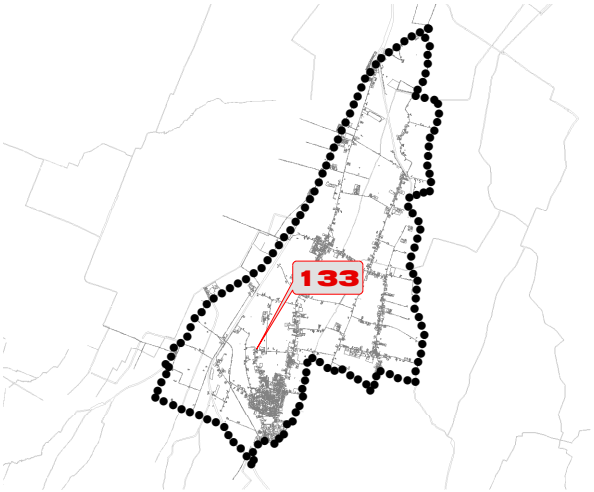



Foto aerea Google Maps - scala 1:5.000

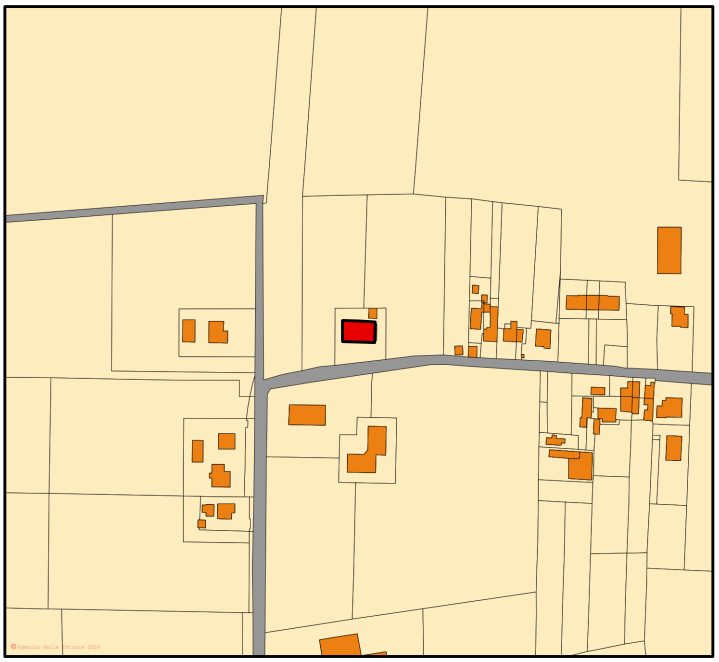

Servizio di consultazione della cartografia catastale WMS - scala 1:5.000

Unione Terra di Mezzo

Piano Urbanistico Generale

Schedatura degli edifici dismessi e sottoutilizzati

Scheda 134

Comune

Cadelbosco di Sopra

Tipologia fabbricato esistente

Edifici di interesse storico - testimoniale

Intervento

Edifici da assoggettare a ristrutturazione edilizia con vincolo parziale

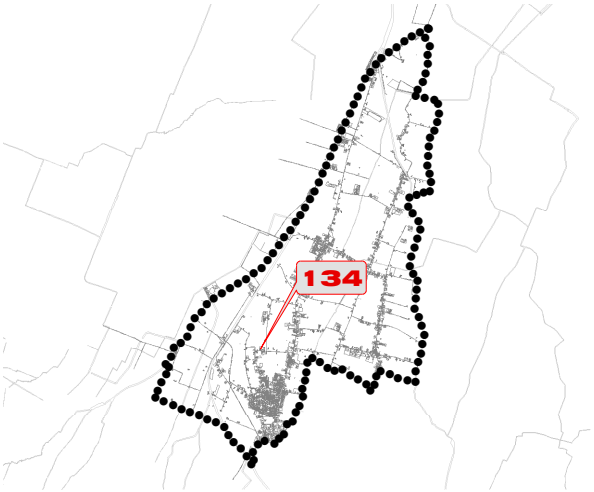



Foto aerea Google Maps - scala 1:5.000



Servizio di consultazione della cartografia catastale WMS - scala 1:5.000

Unione Terra di Mezzo

Piano Urbanistico Generale

Schedatura degli edifici dismessi e sottoutilizzati

Scheda 135

Comune

Cadelbosco di Sopra

Tipologia fabbricato esistente

Edifici di interesse storico - testimoniale

Intervento

Edifici da assoggettare a ristrutturazione edilizia con vincolo parziale

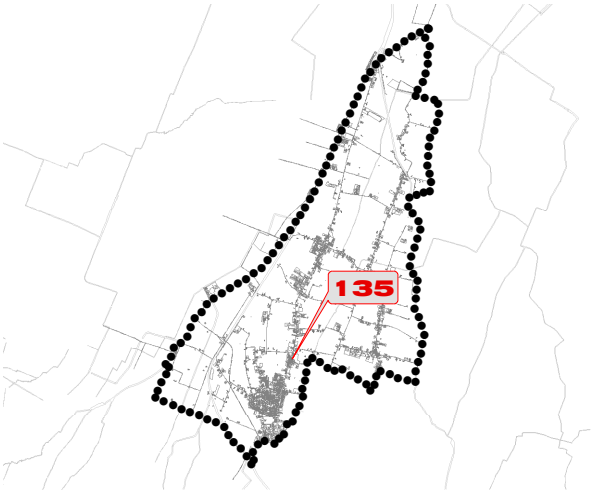



Foto aerea Google Maps - scala 1:5.000



Servizio di consultazione della cartografia catastale WMS - scala 1:5.000

Unione Terra di Mezzo

Piano Urbanistico Generale

Schedatura degli edifici dismessi e sottoutilizzati

Scheda 136

Comune

Cadelbosco di Sopra

Tipologia fabbricato esistente

Edifici di interesse storico - testimoniale

Intervento

Edifici da assoggettare a ristrutturazione edilizia con vincolo parziale

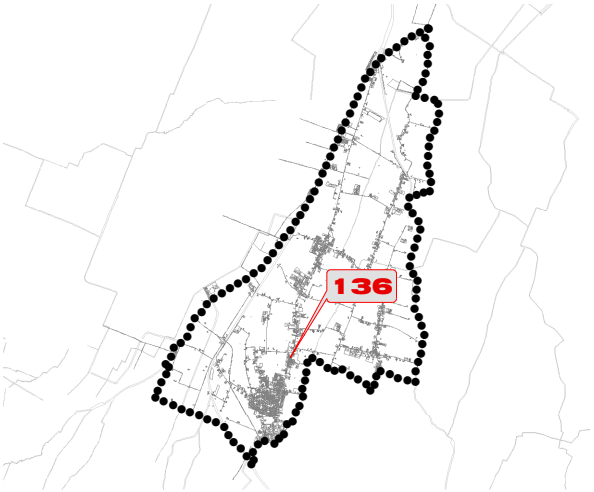



Foto aerea Google Maps - scala 1:5.000



Servizio di consultazione della cartografia catastale WMS - scala 1:5.000

Unione Terra di Mezzo

Piano Urbanistico Generale

Schedatura degli edifici dismessi e sottoutilizzati

Scheda 137

Comune

Cadelbosco di Sopra

Tipologia fabbricato esistente

Edifici di interesse storico - testimoniale

Intervento

Edifici da assoggettare a ristrutturazione edilizia con vincolo parziale

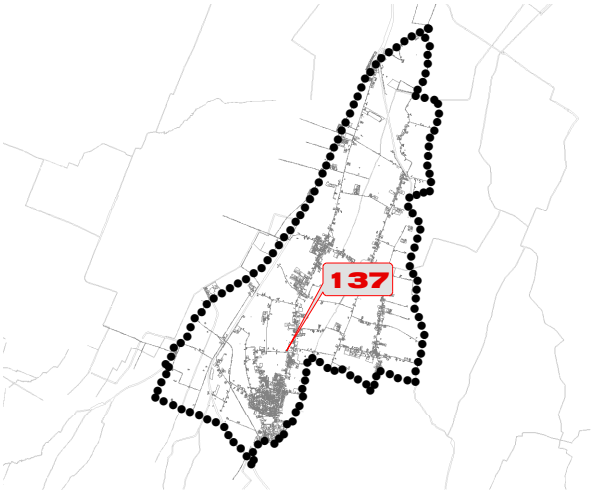



Foto aerea Google Maps - scala 1:5.000



Servizio di consultazione della cartografia catastale WMS - scala 1:5.000

Unione Terra di Mezzo

Piano Urbanistico Generale

Schedatura degli edifici dismessi e sottoutilizzati

Pug

Scheda

138

Comune

Cadelbosco di Sopra

Tipologia fabbricato esistente

Edifici di interesse storico - testimoniale

Intervento

Edifici da assoggettare a ristrutturazione edilizia con vincolo parziale

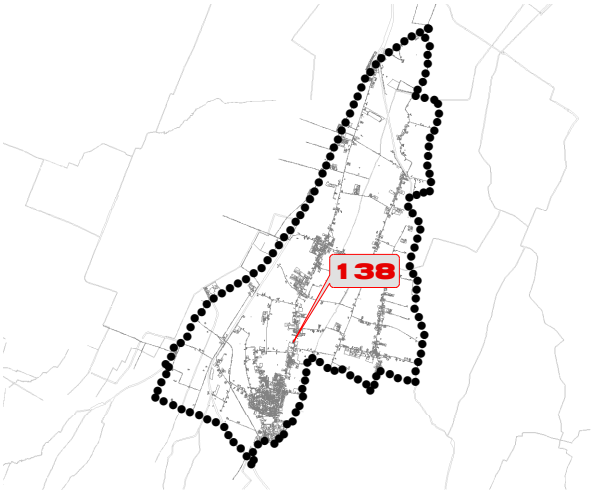



Foto aerea Google Maps - scala 1:5.000



Servizio di consultazione della cartografia catastale WMS - scala 1:5.000

Unione Terra di Mezzo

Piano Urbanistico Generale

Schedatura degli edifici dismessi e sottoutilizzati

Scheda 139

Comune

Cadelbosco di Sopra

Tipologia fabbricato esistente

Edifici di interesse storico - testimoniale

Intervento

Edifici da assoggettare a ristrutturazione edilizia con vincolo parziale

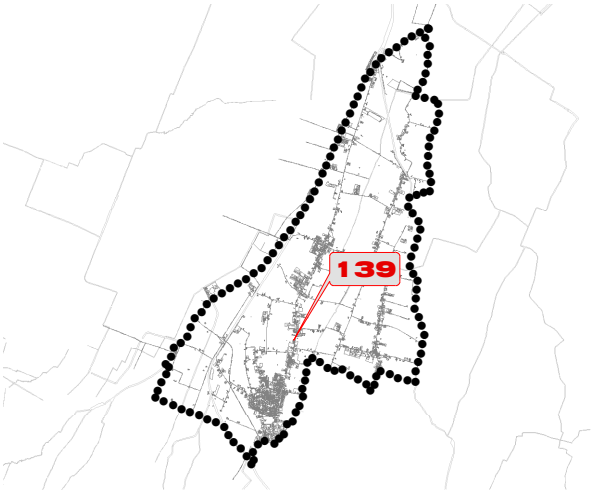



Foto aerea Google Maps - scala 1:5.000



Servizio di consultazione della cartografia catastale WMS - scala 1:5.000

Unione Terra di Mezzo

Piano Urbanistico Generale

Schedatura degli edifici dismessi e sottoutilizzati

Scheda 140

Comune

Cadelbosco di Sopra

Tipologia fabbricato esistente

Edifici di interesse storico - testimoniale

Intervento

Edifici da assoggettare a ristrutturazione edilizia con vincolo parziale

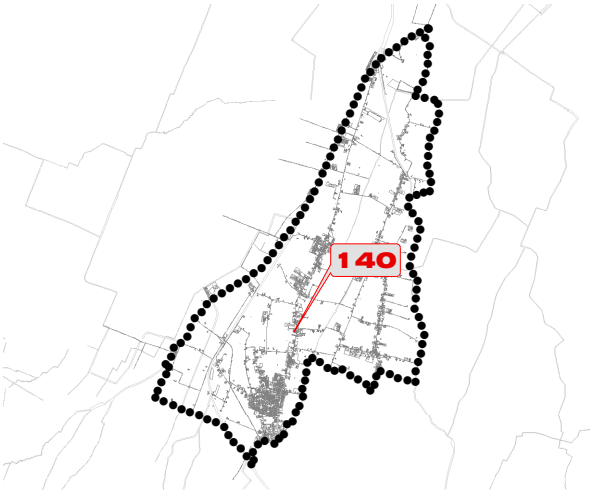



Foto aerea Google Maps - scala 1:5.000



Servizio di consultazione della cartografia catastale WMS - scala 1:5.000

Unione Terra di Mezzo

Piano Urbanistico Generale

Schedatura degli edifici dismessi e sottoutilizzati

Scheda 141

Comune

Cadelbosco di Sopra

Tipologia fabbricato esistente

Edifici di interesse storico - testimoniale

Intervento

Edifici da assoggettare a ristrutturazione edilizia con vincolo parziale

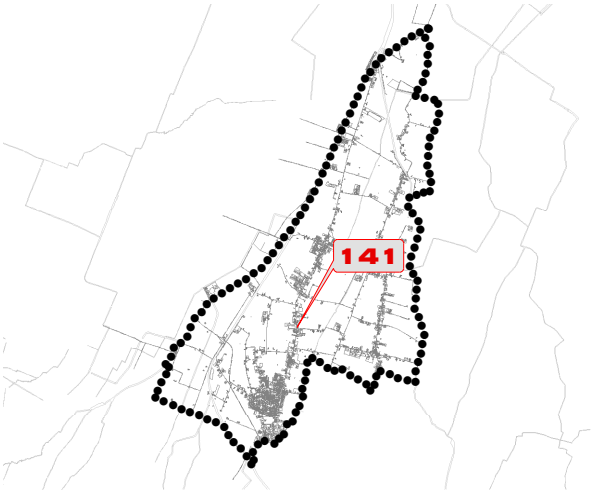



Foto aerea Google Maps - scala 1:5.000



Servizio di consultazione della cartografia catastale WMS - scala 1:5.000

Unione Terra di Mezzo

Piano Urbanistico Generale

Schedatura degli edifici dismessi e sottoutilizzati

Scheda 142

Comune

Cadelbosco di Sopra

Tipologia fabbricato esistente

Edifici di interesse storico - testimoniale

Intervento

Edifici da assoggettare a ristrutturazione edilizia con vincolo parziale

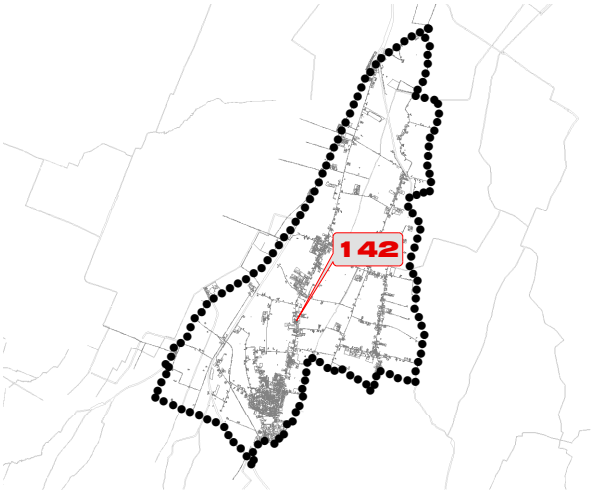



Foto aerea Google Maps - scala 1:5.000



Servizio di consultazione della cartografia catastale WMS - scala 1:5.000

Unione Terra di Mezzo

Piano Urbanistico Generale

Schedatura degli edifici dismessi e sottoutilizzati

Scheda 143

Comune

Cadelbosco di Sopra

Tipologia fabbricato esistente

Edifici di interesse storico - testimoniale

Intervento

Edifici da assoggettare a ristrutturazione edilizia con vincolo parziale

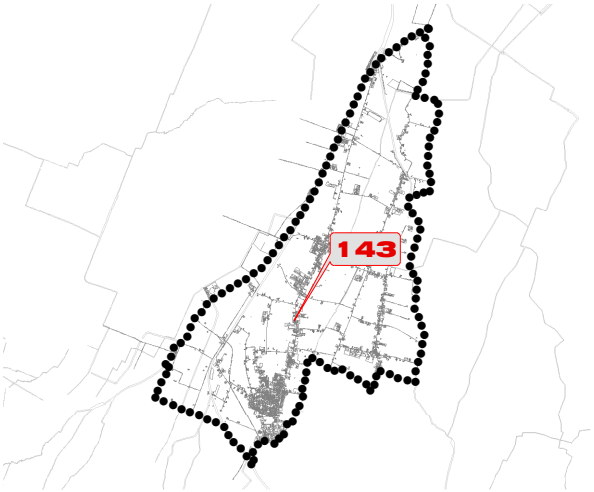



Foto aerea Google Maps - scala 1:5.000

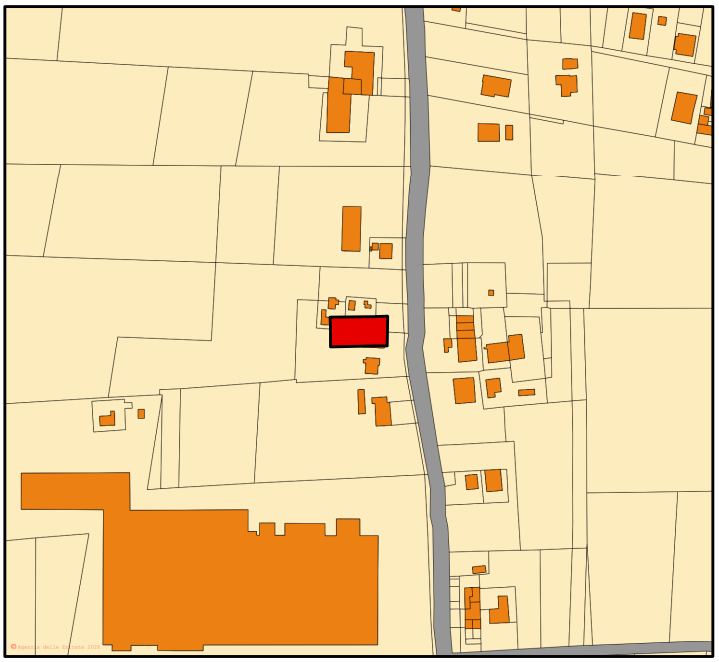

Servizio di consultazione della cartografia catastale WMS - scala 1:5.000

Unione Terra di Mezzo

Piano Urbanistico Generale

Schedatura degli edifici dismessi e sottoutilizzati

Scheda

144

Comune

Cadelbosco di Sopra

Tipologia fabbricato esistente

Edifici di interesse storico - testimoniale

Intervento

Edifici da assoggettare a ristrutturazione edilizia con vincolo parziale

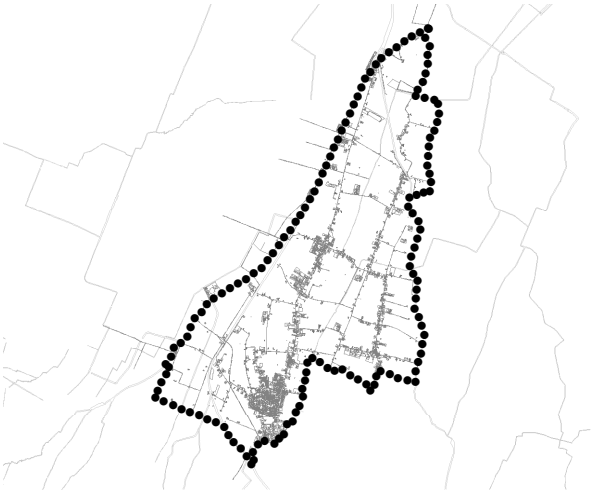



Foto aerea Google Maps - scala 1:5.000

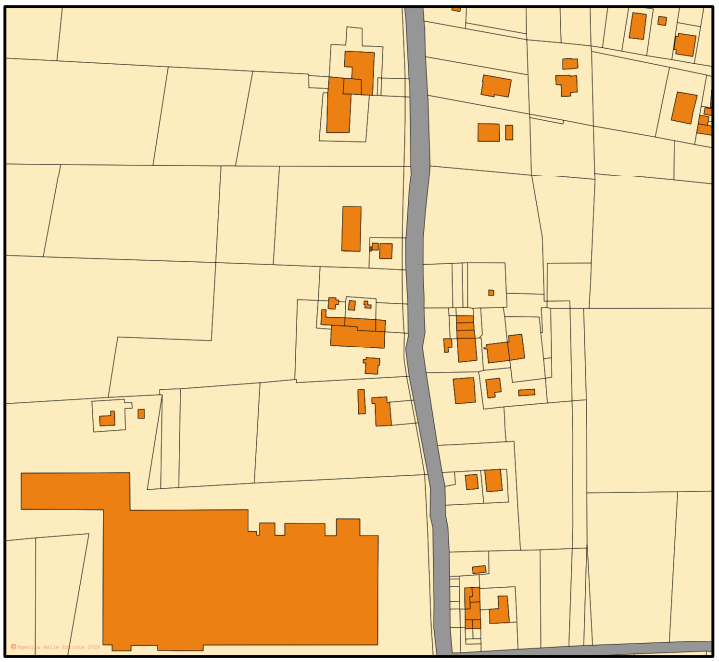

Servizio di consultazione della cartografia catastale WMS - scala 1:5.000

Unione Terra di Mezzo

Piano Urbanistico Generale

Schedatura degli edifici dismessi e sottoutilizzati

Scheda 145

Comune

Cadelbosco di Sopra

Tipologia fabbricato esistente

Edifici di interesse storico - testimoniale

Intervento

Edifici da assoggettare a ristrutturazione edilizia con vincolo parziale

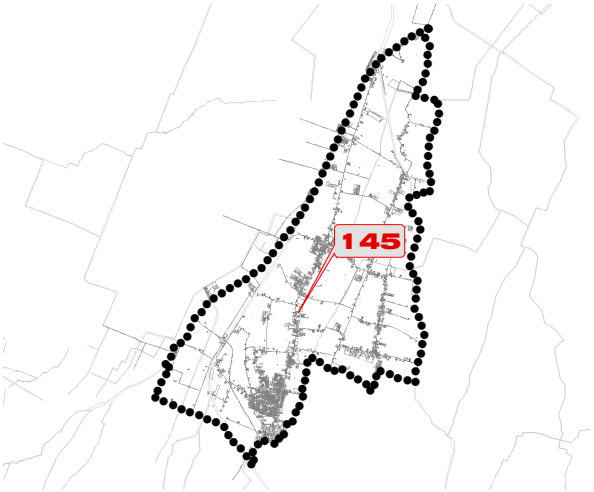



Foto aerea Google Maps - scala 1:5.000



Servizio di consultazione della cartografia catastale WMS - scala 1:5.000

Unione Terra di Mezzo

Piano Urbanistico Generale

Schedatura degli edifici dismessi e sottoutilizzati

Scheda 146

Comune

Cadelbosco di Sopra

Tipologia fabbricato esistente

Edifici di interesse storico - testimoniale

Intervento

Edifici da assoggettare a ristrutturazione edilizia con vincolo parziale

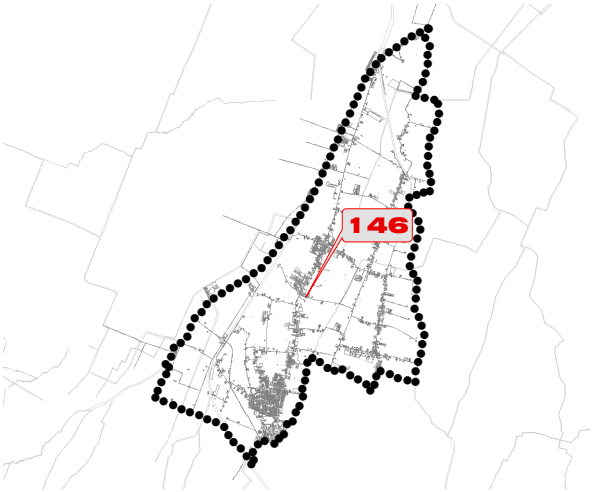



Foto aerea Google Maps - scala 1:5.000



Servizio di consultazione della cartografia catastale WMS - scala 1:5.000

Unione Terra di Mezzo

Piano Urbanistico Generale

Schedatura degli edifici dismessi e sottoutilizzati

Scheda 147

Comune

Cadelbosco di Sopra

Tipologia fabbricato esistente

Edifici di interesse storico - testimoniale

Intervento

Edifici da assoggettare a ristrutturazione edilizia con vincolo parziale

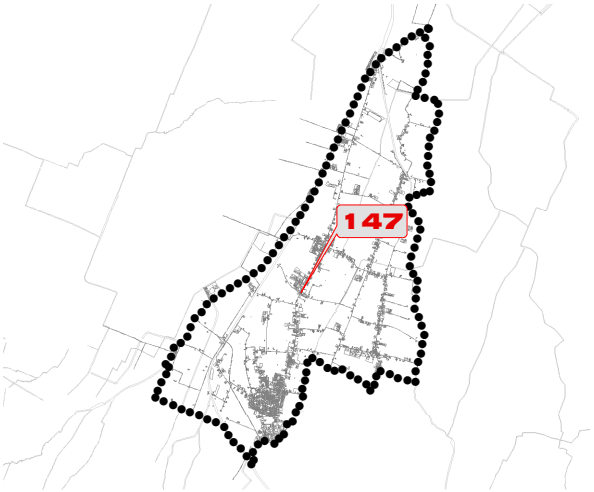



Foto aerea Google Maps - scala 1:5.000



Servizio di consultazione della cartografia catastale WMS - scala 1:5.000

Unione Terra di Mezzo

Piano Urbanistico Generale

Schedatura degli edifici dismessi e sottoutilizzati

Scheda 148

Comune

Cadelbosco di Sopra

Tipologia fabbricato esistente

Edifici di interesse storico - testimoniale

Intervento

Edifici da assoggettare a ristrutturazione edilizia con vincolo parziale

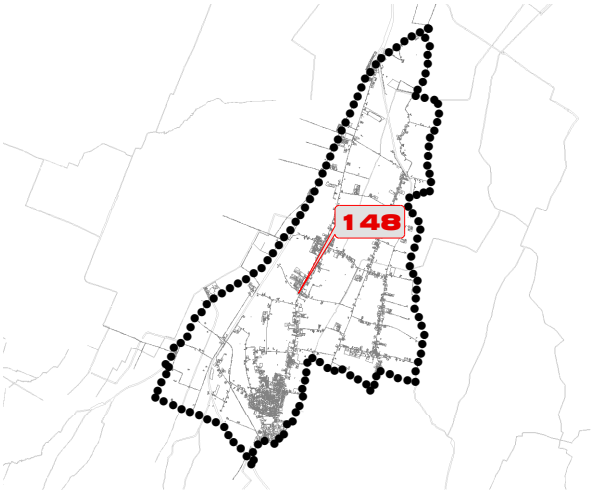



Foto aerea Google Maps - scala 1:5.000

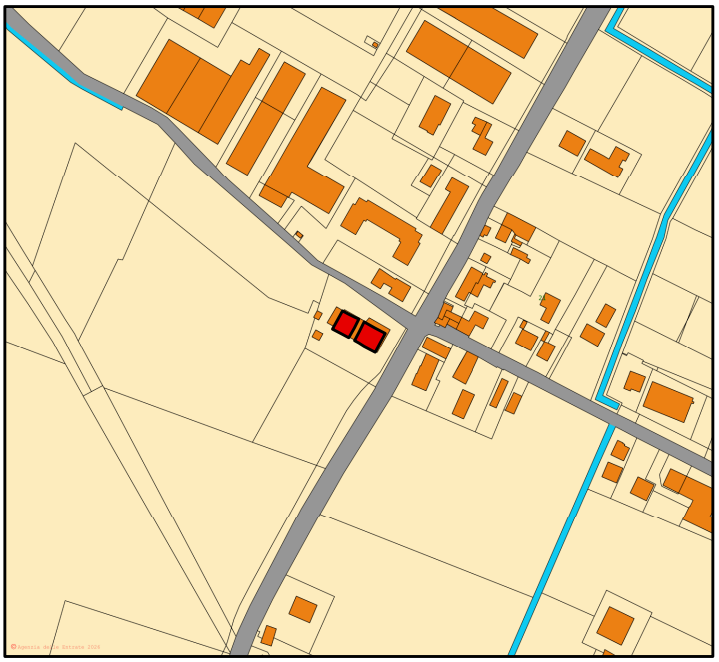

Servizio di consultazione della cartografia catastale WMS - scala 1:5.000

Unione Terra di Mezzo

Piano Urbanistico Generale

Schedatura degli edifici dismessi e sottoutilizzati

Scheda 149

Comune

Cadelbosco di Sopra

Tipologia fabbricato esistente

Edifici di interesse storico - testimoniale

Intervento

Edifici da assoggettare a ristrutturazione edilizia con vincolo parziale

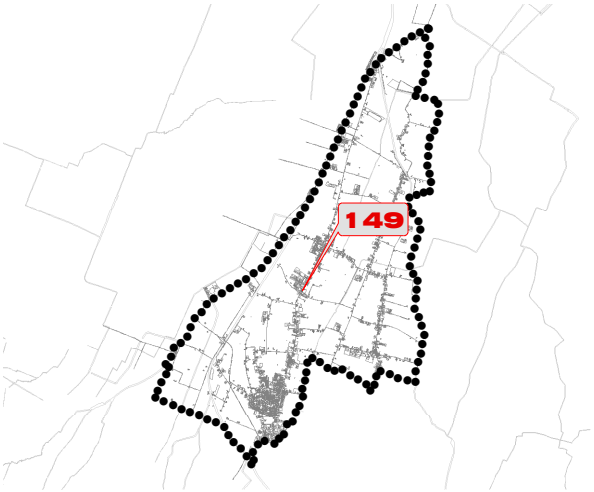



Foto aerea Google Maps - scala 1:5.000

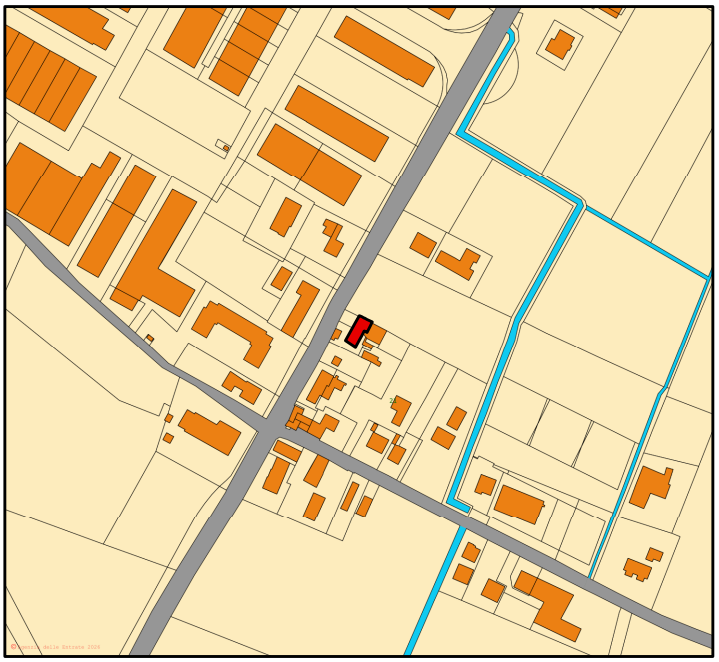

Servizio di consultazione della cartografia catastale WMS - scala 1:5.000

Unione Terra di Mezzo

Piano Urbanistico Generale

Schedatura degli edifici dismessi e sottoutilizzati

Scheda 150

Comune

Cadelbosco di Sopra

Tipologia fabbricato esistente

Edifici di interesse storico - testimoniale

Intervento

Edifici da assoggettare a ristrutturazione edilizia con vincolo parziale

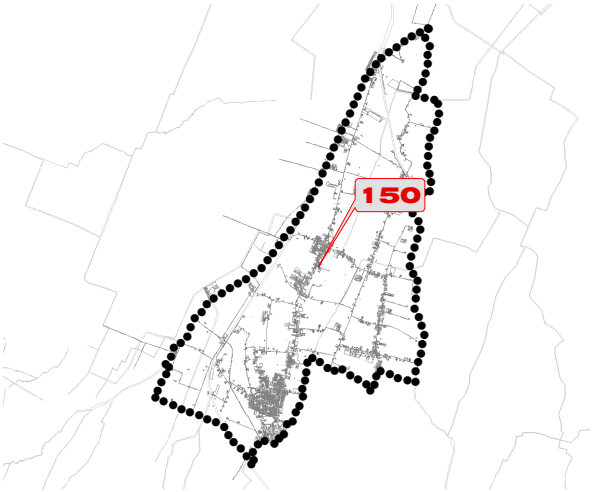



Foto aerea Google Maps - scala 1:5.000

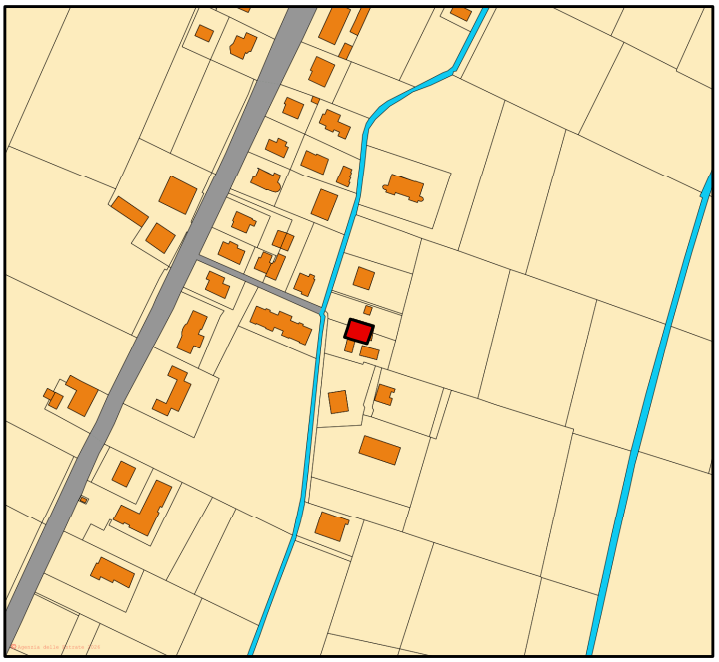

Servizio di consultazione della cartografia catastale WMS - scala 1:5.000

Unione Terra di Mezzo

Piano Urbanistico Generale

Schedatura degli edifici dismessi e sottoutilizzati

Scheda 151

Comune

Cadelbosco di Sopra

Tipologia fabbricato esistente

Edifici di interesse storico - testimoniale

Intervento

Edifici da assoggettare a ristrutturazione edilizia con vincolo parziale

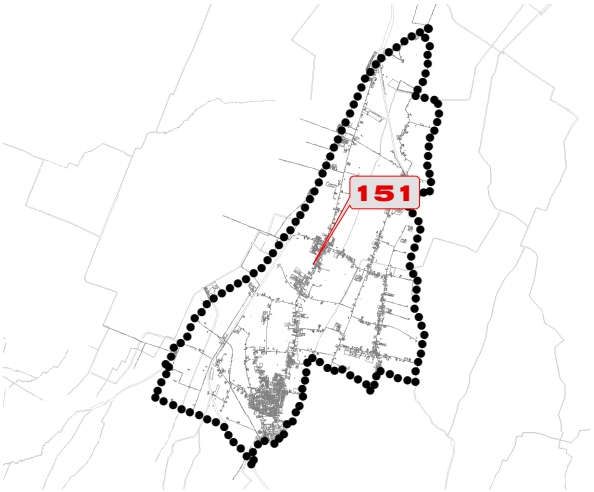



Foto aerea Google Maps - scala 1:5.000

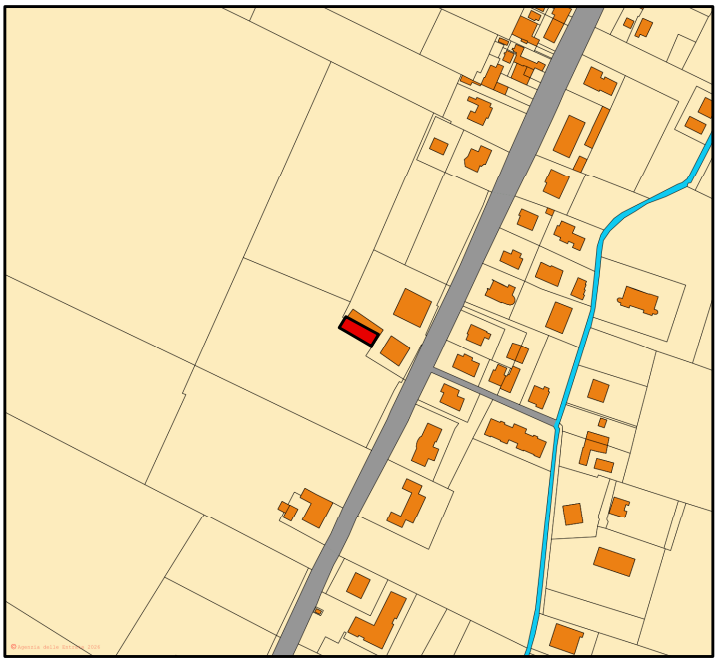

Servizio di consultazione della cartografia catastale WMS - scala 1:5.000

Unione Terra di Mezzo

Piano Urbanistico Generale

Schedatura degli edifici dismessi e sottoutilizzati

Scheda 152

Comune

Cadelbosco di Sopra

Tipologia fabbricato esistente

Edifici di interesse storico - testimoniale

Intervento

Edifici da assoggettare a ristrutturazione edilizia con vincolo parziale

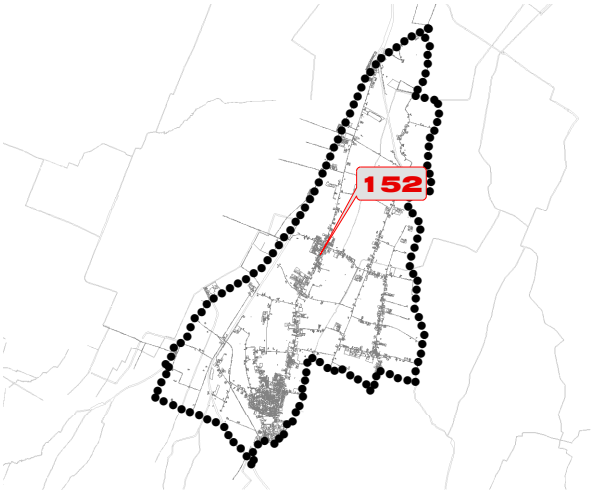



Foto aerea Google Maps - scala 1:5.000

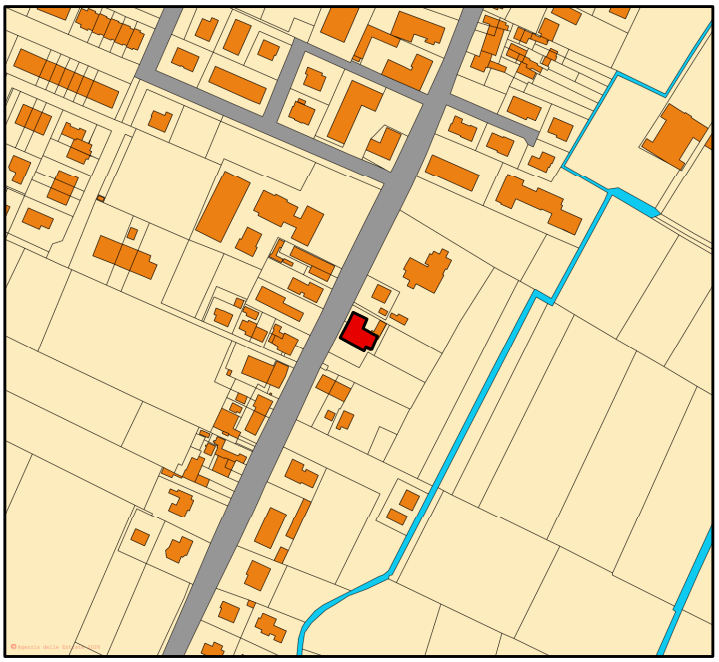

Servizio di consultazione della cartografia catastale WMS - scala 1:5.000

Unione Terra di Mezzo

Piano Urbanistico Generale

Schedatura degli edifici dismessi e sottoutilizzati

Scheda 153

Comune

Cadelbosco di Sopra

Tipologia fabbricato esistente

Edifici di interesse storico - testimoniale

Intervento

Edifici da assoggettare a ristrutturazione edilizia con vincolo parziale

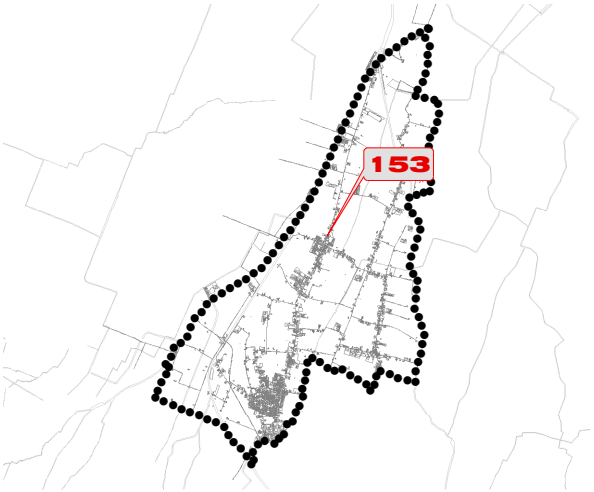



Foto aerea Google Maps - scala 1:5.000



Servizio di consultazione della cartografia catastale WMS - scala 1:5.000

Unione Terra di Mezzo

Piano Urbanistico Generale

Schedatura degli edifici dismessi e sottoutilizzati

Scheda 154

Comune

Cadelbosco di Sopra

Tipologia fabbricato esistente

Edifici di interesse storico - testimoniale

Intervento

Edifici da assoggettare a ristrutturazione edilizia con vincolo parziale

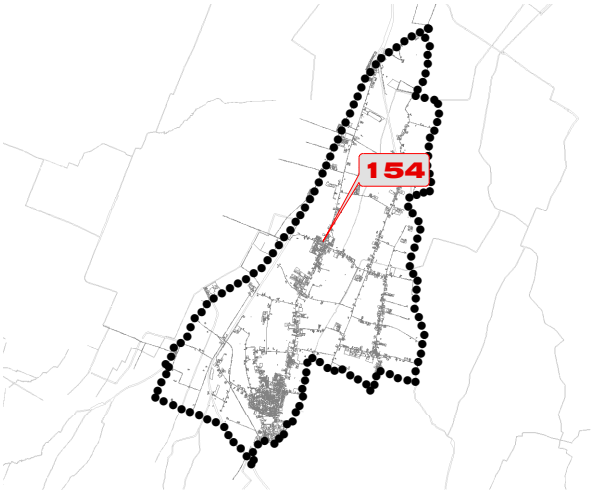



Foto aerea Google Maps - scala 1:5.000

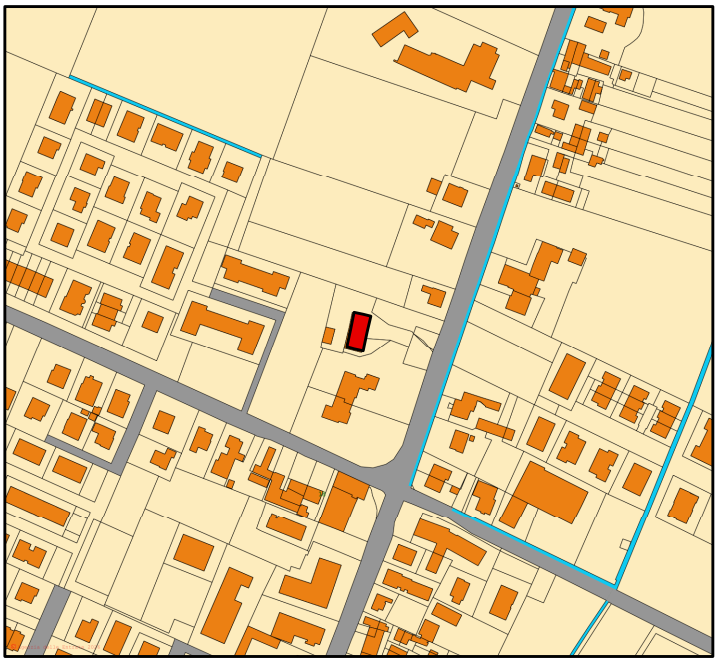

Servizio di consultazione della cartografia catastale WMS - scala 1:5.000

Unione Terra di Mezzo

Piano Urbanistico Generale

Schedatura degli edifici dismessi e sottoutilizzati

Scheda 155

Comune

Cadelbosco di Sopra

Tipologia fabbricato esistente

Edifici di interesse storico - testimoniale

Intervento

Edifici da assoggettare a ristrutturazione edilizia con vincolo parziale

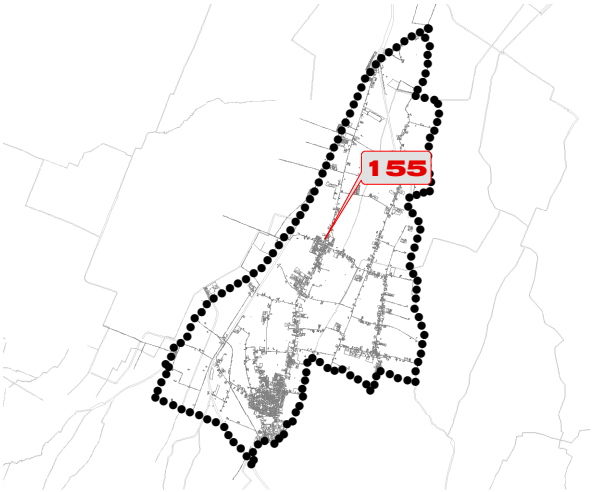



Foto aerea Google Maps - scala 1:5.000



Servizio di consultazione della cartografia catastale WMS - scala 1:5.000

Unione Terra di Mezzo

Piano Urbanistico Generale

Schedatura degli edifici dismessi e sottoutilizzati

Scheda 156

Comune

Cadelbosco di Sopra

Tipologia fabbricato esistente

Edifici di interesse storico - testimoniale

Intervento

Edifici da assoggettare a ristrutturazione edilizia con vincolo parziale

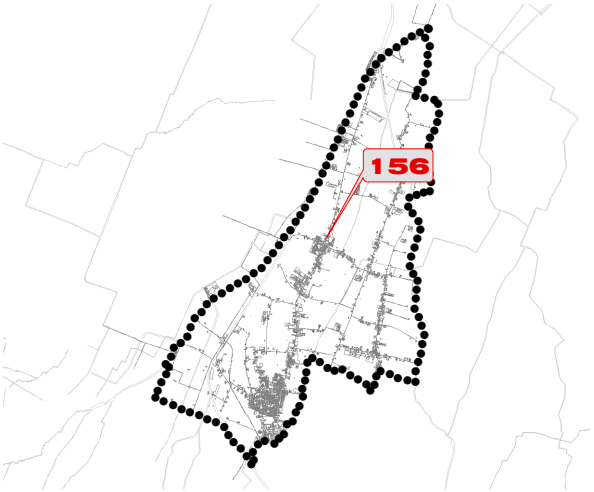



Foto aerea Google Maps - scala 1:5.000



Servizio di consultazione della cartografia catastale WMS - scala 1:5.000

Unione Terra di Mezzo

Piano Urbanistico Generale

Schedatura degli edifici dismessi e sottoutilizzati

Scheda 157

Comune

Cadelbosco di Sopra

Tipologia fabbricato esistente

Edifici di interesse storico - testimoniale

Intervento

Edifici da assoggettare a ristrutturazione edilizia con vincolo parziale

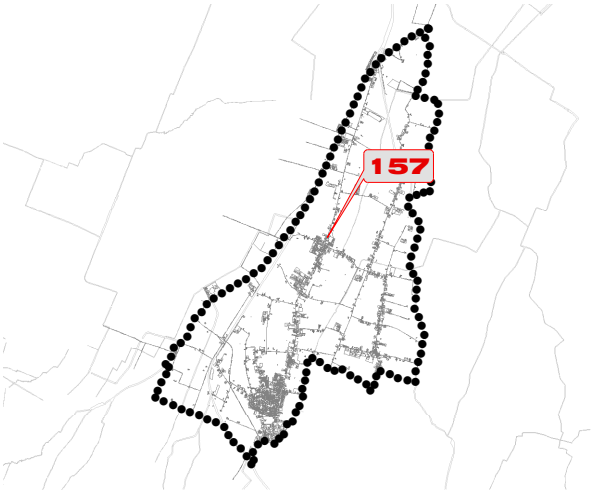



Foto aerea Google Maps - scala 1:5.000



Servizio di consultazione della cartografia catastale WMS - scala 1:5.000

Unione Terra di Mezzo

Piano Urbanistico Generale

Schedatura degli edifici dismessi e sottoutilizzati

Scheda 158

Comune

Cadelbosco di Sopra

Tipologia fabbricato esistente

Edifici di interesse storico - testimoniale

Intervento

Edifici da assoggettare a ristrutturazione edilizia con vincolo parziale

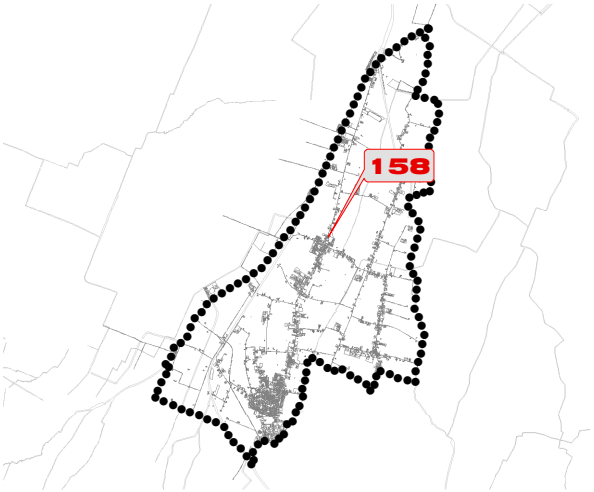



Foto aerea Google Maps - scala 1:5.000

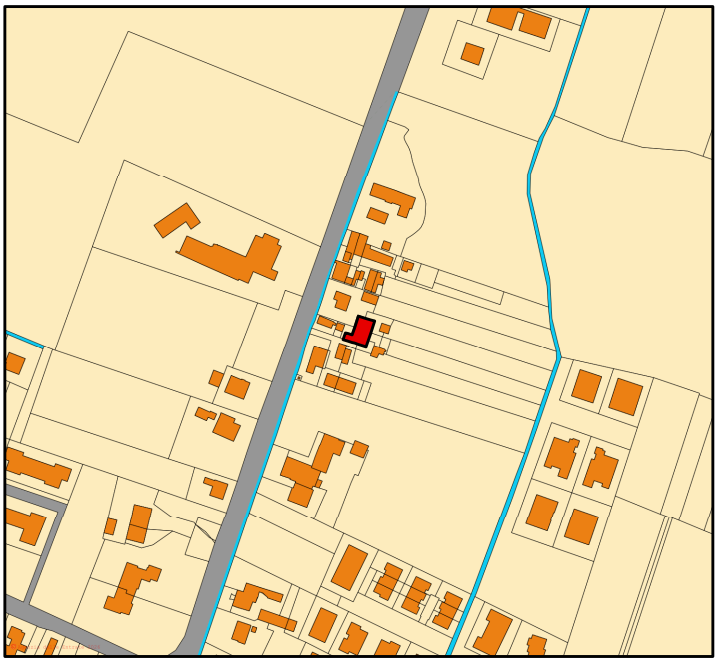

Servizio di consultazione della cartografia catastale WMS - scala 1:5.000

Unione Terra di Mezzo

Piano Urbanistico Generale

Schedatura degli edifici dismessi e sottoutilizzati

Scheda 159

Comune

Cadelbosco di Sopra

Tipologia fabbricato esistente

Edifici di interesse storico - testimoniale

Intervento

Edifici da assoggettare a ristrutturazione edilizia con vincolo parziale

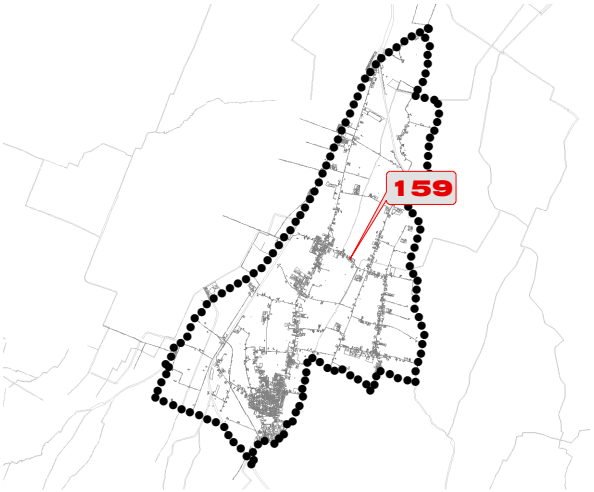



Foto aerea Google Maps - scala 1:5.000

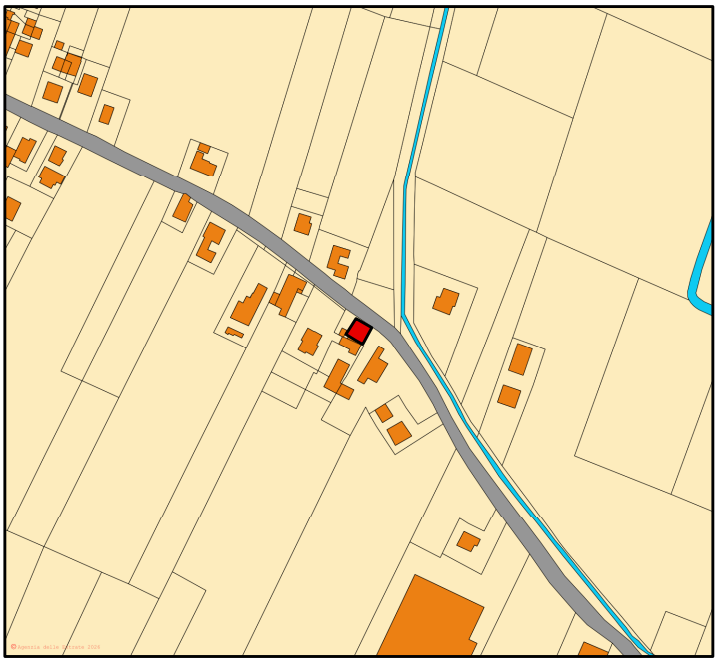

Servizio di consultazione della cartografia catastale WMS - scala 1:5.000

Unione Terra di Mezzo

Piano Urbanistico Generale

Schedatura degli edifici dismessi e sottoutilizzati

Scheda 160

Comune

Cadelbosco di Sopra

Tipologia fabbricato esistente

Edifici di interesse storico - testimoniale

Intervento

Edifici da assoggettare a ristrutturazione edilizia con vincolo parziale

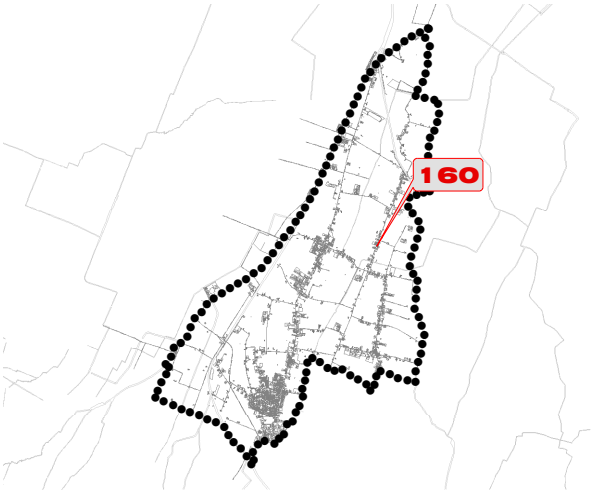



Foto aerea Google Maps - scala 1:5.000



Servizio di consultazione della cartografia catastale WMS - scala 1:5.000

Unione Terra di Mezzo

Piano Urbanistico Generale

Schedatura degli edifici dismessi e sottoutilizzati

Pug

Scheda

161

Comune

Cadelbosco di Sopra

Tipologia fabbricato esistente

Edifici di interesse storico - testimoniale

Intervento

Edifici da assoggettare a ristrutturazione edilizia con vincolo parziale

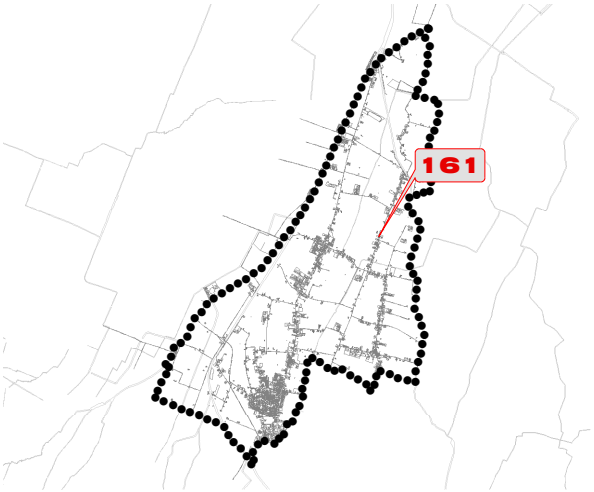



Foto aerea Google Maps - scala 1:5.000

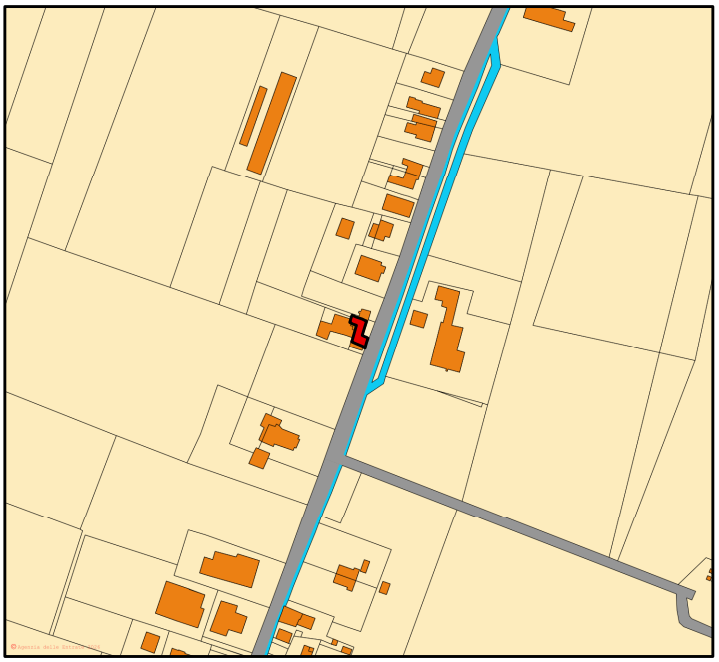

Servizio di consultazione della cartografia catastale WMS - scala 1:5.000

Unione Terra di Mezzo

Piano Urbanistico Generale

Schedatura degli edifici dismessi e sottoutilizzati

Scheda 162

Comune

Cadelbosco di Sopra

Tipologia fabbricato esistente

Edifici di interesse storico - testimoniale

Intervento

Edifici da assoggettare a ristrutturazione edilizia con vincolo parziale

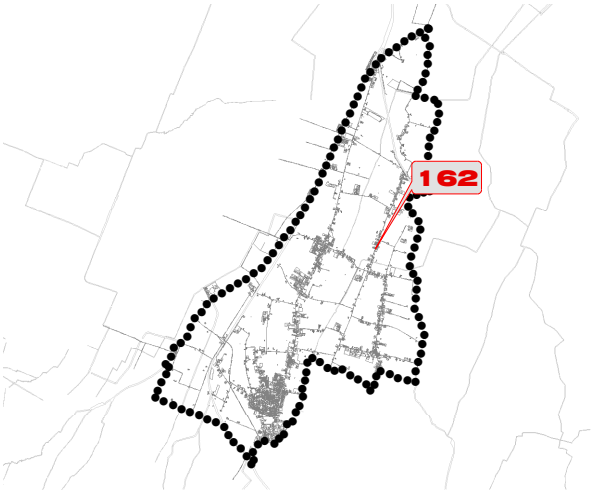



Foto aerea Google Maps - scala 1:5.000



Servizio di consultazione della cartografia catastale WMS - scala 1:5.000

Unione Terra di Mezzo

Piano Urbanistico Generale

Schedatura degli edifici dismessi e sottoutilizzati

Scheda 163

Comune

Cadelbosco di Sopra

Tipologia fabbricato esistente

Edifici di interesse storico - testimoniale

Intervento

Edifici da assoggettare a ristrutturazione edilizia con vincolo parziale

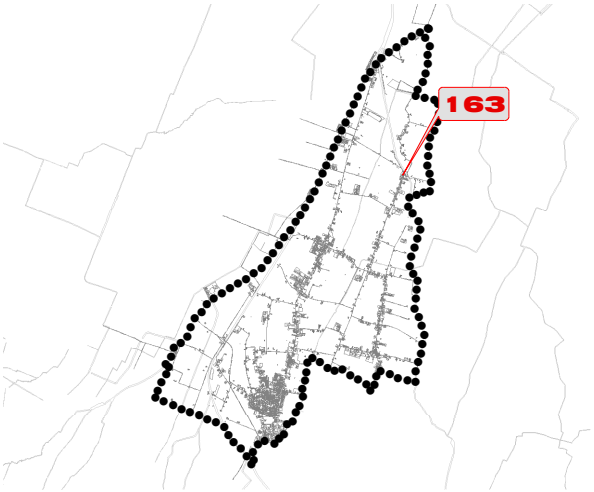



Foto aerea Google Maps - scala 1:5.000

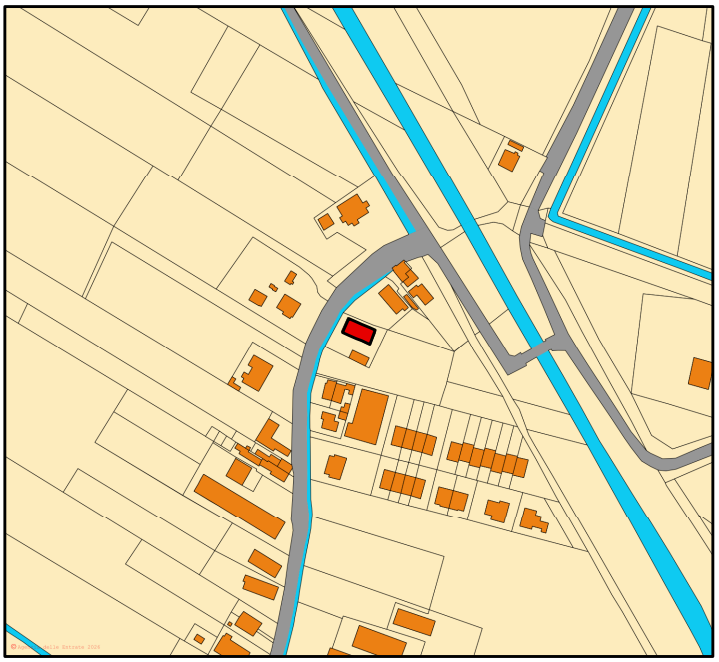

Servizio di consultazione della cartografia catastale WMS - scala 1:5.000

Unione Terra di Mezzo

Piano Urbanistico Generale

Schedatura degli edifici dismessi e sottoutilizzati

Scheda 164

Comune

Cadelbosco di Sopra

Tipologia fabbricato esistente

Edifici di interesse storico - testimoniale

Intervento

Edifici da assoggettare a ristrutturazione edilizia con vincolo parziale

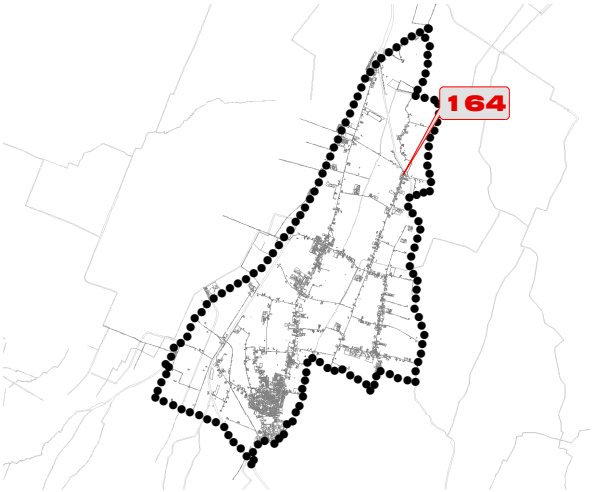



Foto aerea Google Maps - scala 1:5.000



Servizio di consultazione della cartografia catastale WMS - scala 1:5.000

Unione Terra di Mezzo

Piano Urbanistico Generale

Schedatura degli edifici dismessi e sottoutilizzati

Scheda 165

Comune

Cadelbosco di Sopra

Tipologia fabbricato esistente

Edifici di interesse storico - testimoniale

Intervento

Edifici da assoggettare a ristrutturazione edilizia con vincolo parziale

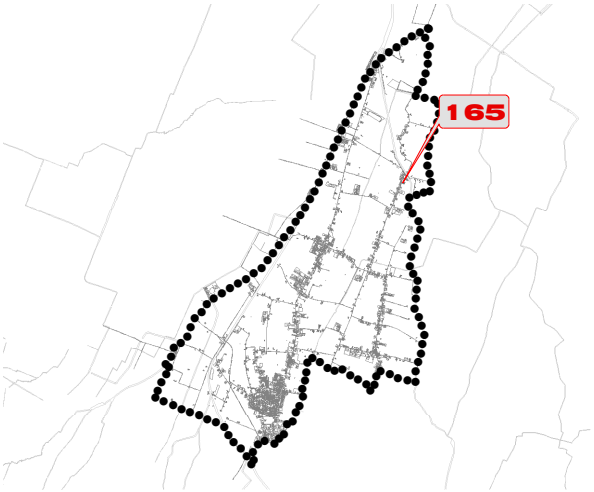



Foto aerea Google Maps - scala 1:5.000

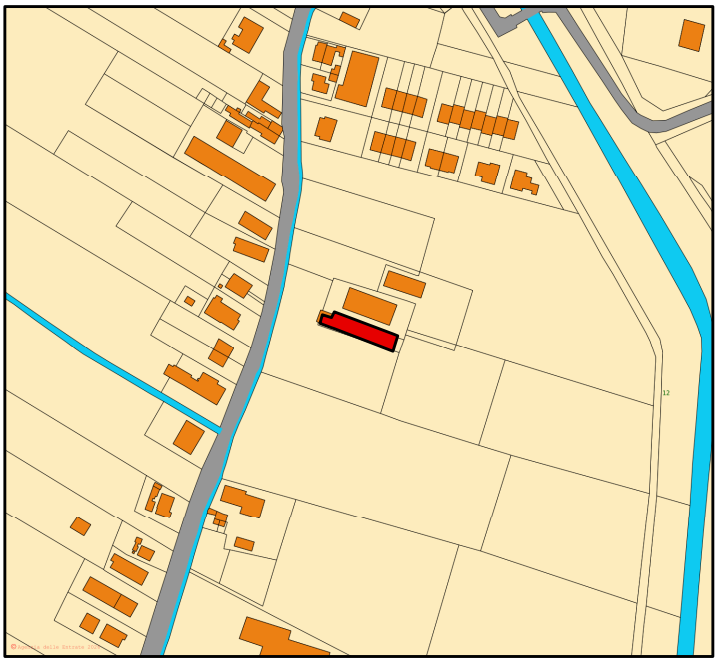

Servizio di consultazione della cartografia catastale WMS - scala 1:5.000

Unione Terra di Mezzo

Piano Urbanistico Generale

Schedatura degli edifici dismessi e sottoutilizzati

Scheda 166

Comune

Cadelbosco di Sopra

Tipologia fabbricato esistente

Edifici di interesse storico - testimoniale

Intervento

Edifici da assoggettare a ristrutturazione edilizia con vincolo parziale

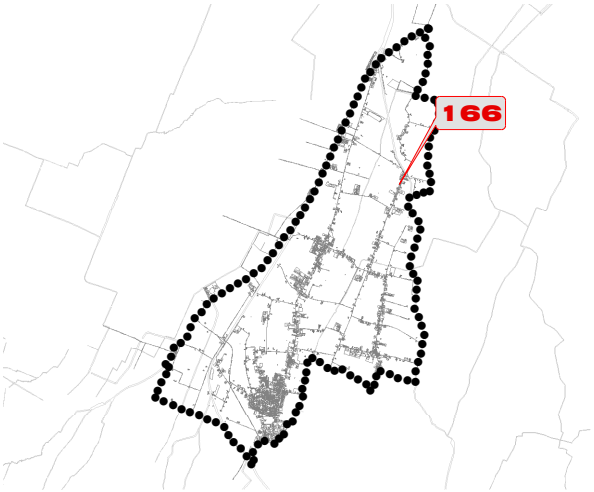



Foto aerea Google Maps - scala 1:5.000



Servizio di consultazione della cartografia catastale WMS - scala 1:5.000

Unione Terra di Mezzo

Piano Urbanistico Generale

Schedatura degli edifici dismessi e sottoutilizzati

Pug

Scheda

167

Comune

Cadelbosco di Sopra

Tipologia fabbricato esistente

Edifici di interesse storico - testimoniale

Intervento

Edifici da assoggettare a ristrutturazione edilizia con vincolo parziale

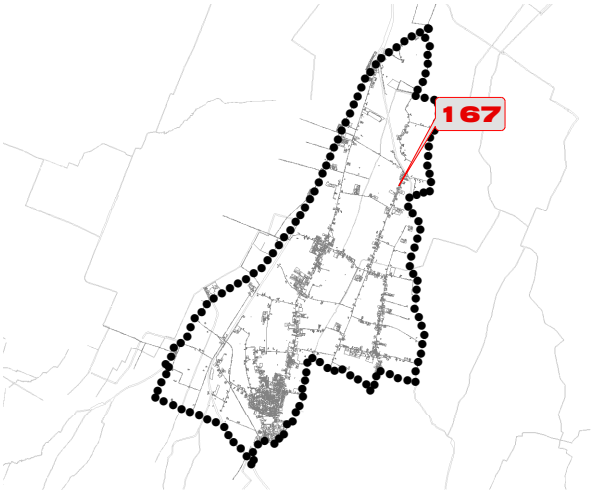



Foto aerea Google Maps - scala 1:5.000



Servizio di consultazione della cartografia catastale WMS - scala 1:5.000

Unione Terra di Mezzo

Piano Urbanistico Generale

Schedatura degli edifici dismessi e sottoutilizzati

Scheda 168

Comune

Cadelbosco di Sopra

Tipologia fabbricato esistente

Edifici di interesse storico - testimoniale

Intervento

Edifici da assoggettare a ristrutturazione edilizia con vincolo parziale

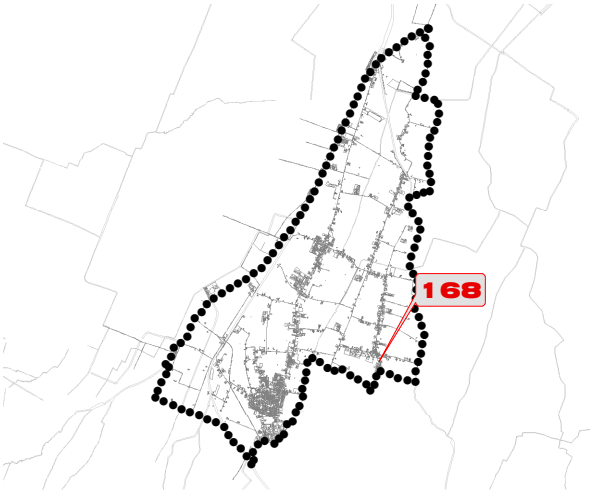



Foto aerea Google Maps - scala 1:5.000



Servizio di consultazione della cartografia catastale WMS - scala 1:5.000

Unione Terra di Mezzo

Piano Urbanistico Generale

Schedatura degli edifici dismessi e sottoutilizzati

Scheda 169

Comune

Cadelbosco di Sopra

Tipologia fabbricato esistente

Edifici di interesse storico - testimoniale

Intervento

Edifici da assoggettare a ristrutturazione edilizia con vincolo parziale

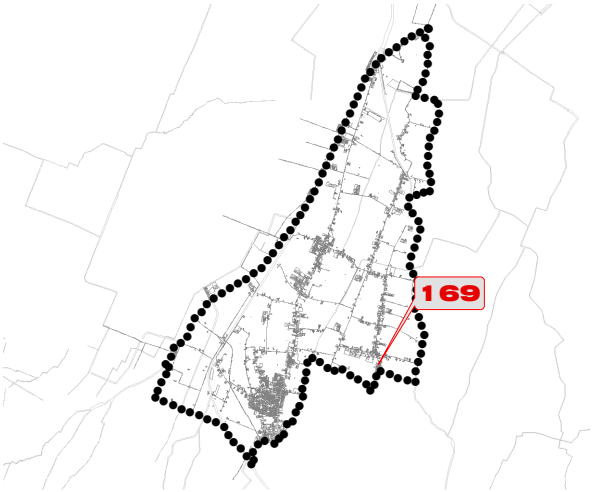



Foto aerea Google Maps - scala 1:5.000



Servizio di consultazione della cartografia catastale WMS - scala 1:5.000

Unione Terra di Mezzo

Piano Urbanistico Generale

Schedatura degli edifici dismessi e sottoutilizzati

Scheda 170

Comune

Cadelbosco di Sopra

Tipologia fabbricato esistente

Edifici di interesse storico - testimoniale

Intervento

Edifici da assoggettare a ristrutturazione edilizia con vincolo parziale

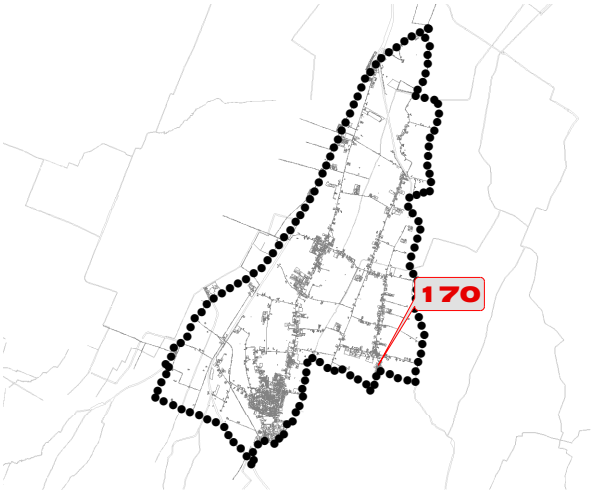



Foto aerea Google Maps - scala 1:5.000



Servizio di consultazione della cartografia catastale WMS - scala 1:5.000

Unione Terra di Mezzo

Piano Urbanistico Generale

Schedatura degli edifici dismessi e sottoutilizzati

Scheda 171

Comune

Cadelbosco di Sopra

Tipologia fabbricato esistente

Edifici di interesse storico - testimoniale

Intervento

Edifici da assoggettare a ristrutturazione edilizia con vincolo parziale

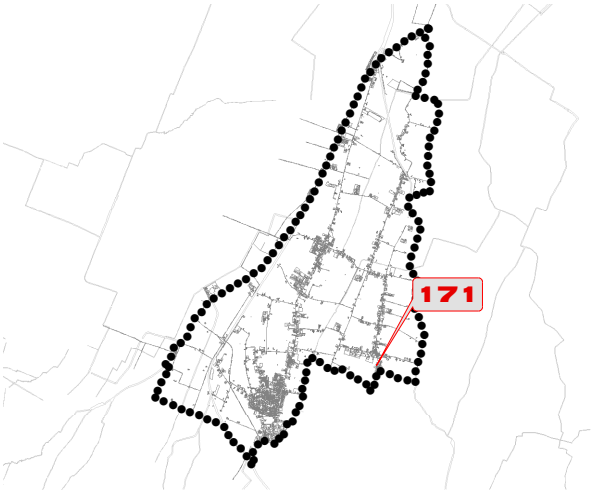



Foto aerea Google Maps - scala 1:5.000



Servizio di consultazione della cartografia catastale WMS - scala 1:5.000

Unione Terra di Mezzo

Piano Urbanistico Generale

Schedatura degli edifici dismessi e sottoutilizzati

Scheda 172

Comune

Cadelbosco di Sopra

Tipologia fabbricato esistente

Edifici di interesse storico - testimoniale

Intervento

Edifici da assoggettare a ristrutturazione edilizia con vincolo parziale

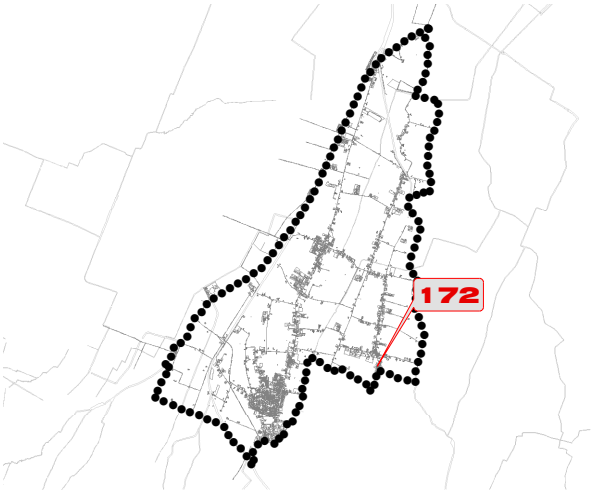



Foto aerea Google Maps - scala 1:5.000



Servizio di consultazione della cartografia catastale WMS - scala 1:5.000

Unione Terra di Mezzo

Piano Urbanistico Generale

Schedatura degli edifici dismessi e sottoutilizzati

Scheda 173

Comune

Cadelbosco di Sopra

Tipologia fabbricato esistente

Edifici di interesse storico - testimoniale

Intervento

Edifici da assoggettare a ristrutturazione edilizia con vincolo parziale

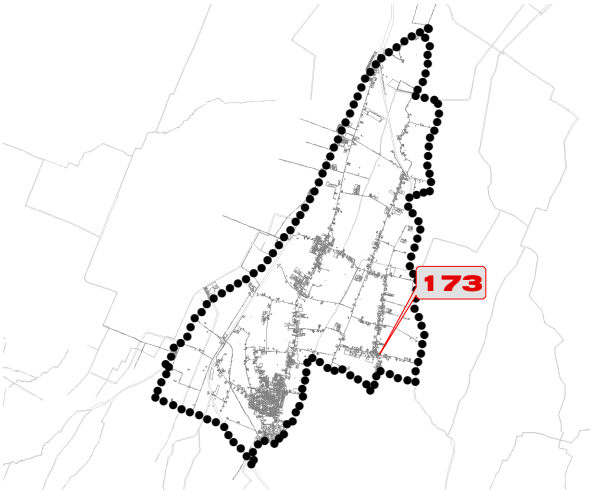



Foto aerea Google Maps - scala 1:5.000



Servizio di consultazione della cartografia catastale WMS - scala 1:5.000

Unione Terra di Mezzo

Piano Urbanistico Generale

Schedatura degli edifici dismessi e sottoutilizzati

Scheda 174

Comune

Cadelbosco di Sopra

Tipologia fabbricato esistente

Edifici di interesse storico - testimoniale

Intervento

Edifici da assoggettare a ristrutturazione edilizia con vincolo parziale

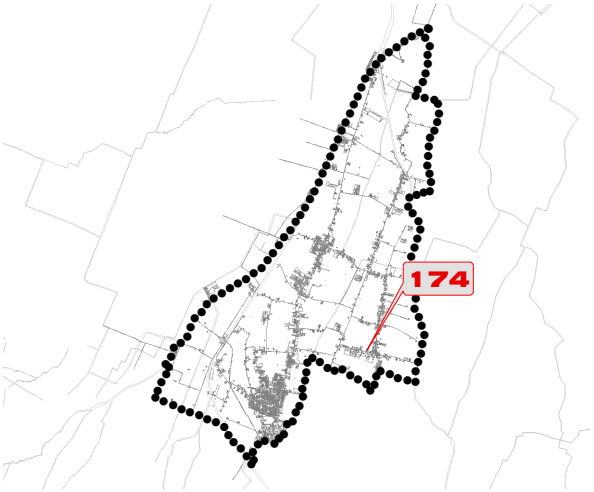



Foto aerea Google Maps - scala 1:5.000

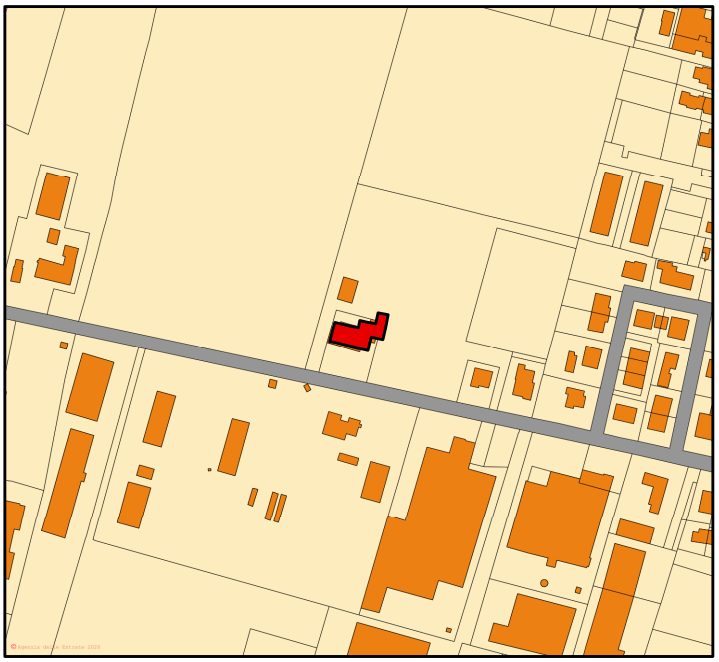

Servizio di consultazione della cartografia catastale WMS - scala 1:5.000

Unione Terra di Mezzo

Piano Urbanistico Generale

Schedatura degli edifici dismessi e sottoutilizzati

Scheda 175

Comune

Cadelbosco di Sopra

Tipologia fabbricato esistente

Edifici di interesse storico - testimoniale

Intervento

Edifici da assoggettare a ristrutturazione edilizia con vincolo parziale

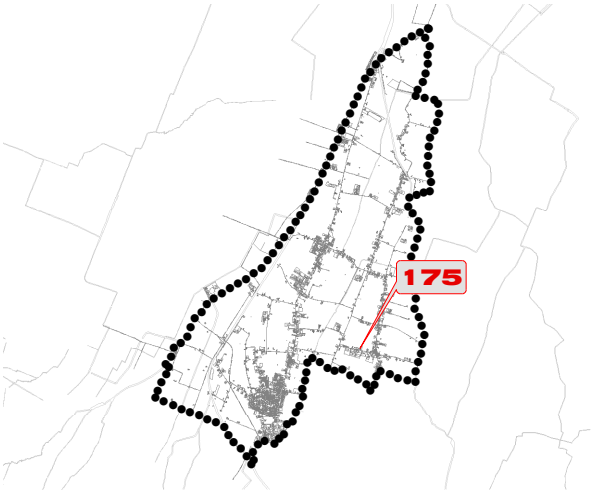



Foto aerea Google Maps - scala 1:5.000

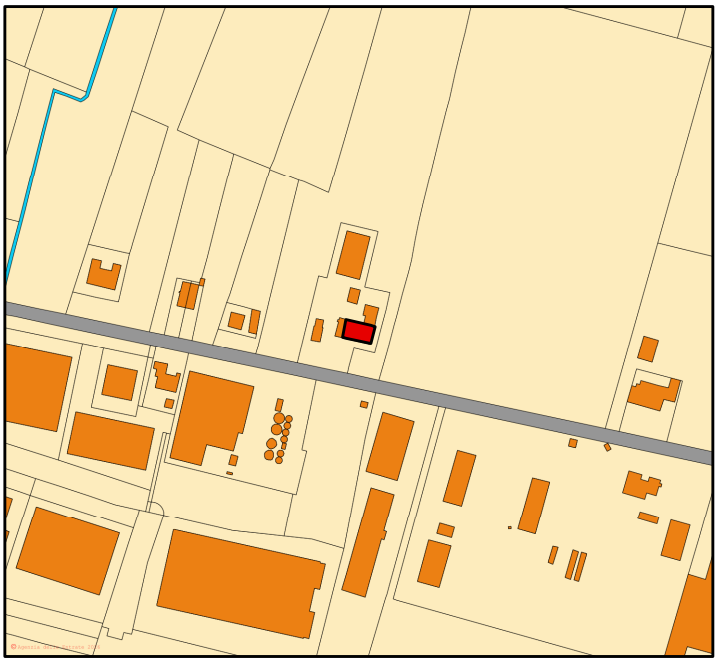

Servizio di consultazione della cartografia catastale WMS - scala 1:5.000

Unione Terra di Mezzo

Piano Urbanistico Generale

Schedatura degli edifici dismessi e sottoutilizzati

Pug

Scheda

176

Comune

Cadelbosco di Sopra

Tipologia fabbricato esistente

Edifici di interesse storico - testimoniale

Intervento

Edifici da assoggettare a ristrutturazione edilizia con vincolo parziale

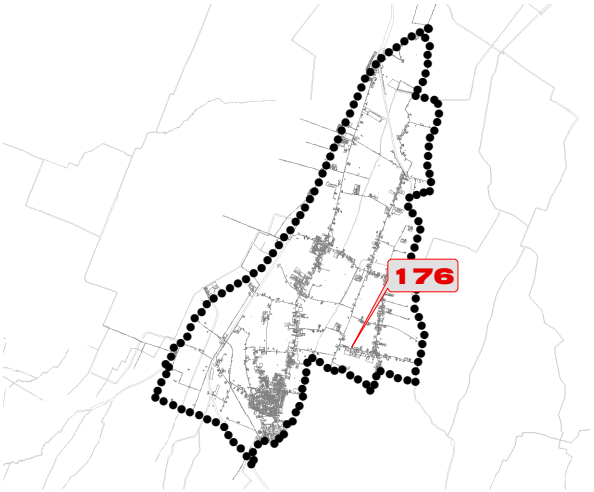



Foto aerea Google Maps - scala 1:5.000



Servizio di consultazione della cartografia catastale WMS - scala 1:5.000

Unione Terra di Mezzo

Piano Urbanistico Generale

Schedatura degli edifici dismessi e sottoutilizzati

Scheda 177

Comune

Cadelbosco di Sopra

Tipologia fabbricato esistente

Edifici di interesse storico - testimoniale

Intervento

Edifici da assoggettare a ristrutturazione edilizia con vincolo parziale

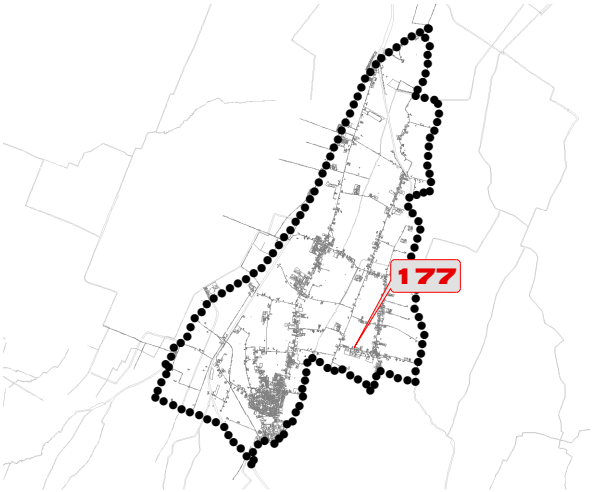



Foto aerea Google Maps - scala 1:5.000



Servizio di consultazione della cartografia catastale WMS - scala 1:5.000

Unione Terra di Mezzo

Piano Urbanistico Generale

Schedatura degli edifici dismessi e sottoutilizzati

Pug

Scheda

178

Comune

Cadelbosco di Sopra

Tipologia fabbricato esistente

Edifici di interesse storico - testimoniale

Intervento

Edifici da assoggettare a ristrutturazione edilizia con vincolo parziale

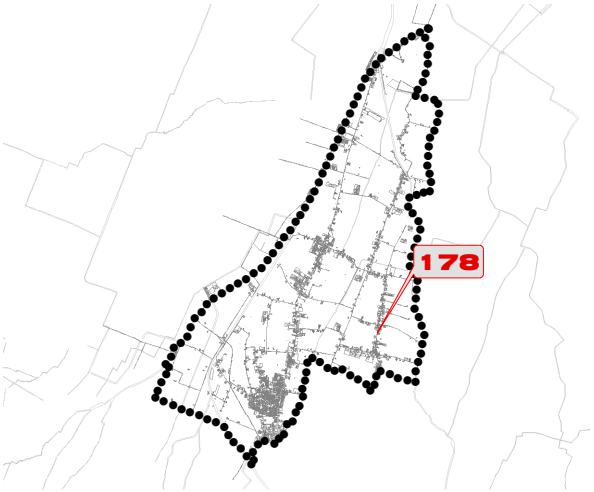



Foto aerea Google Maps - scala 1:5.000



Servizio di consultazione della cartografia catastale WMS - scala 1:5.000

Unione Terra di Mezzo

Piano Urbanistico Generale

Schedatura degli edifici dismessi e sottoutilizzati

Scheda 179

Comune

Cadelbosco di Sopra

Tipologia fabbricato esistente

Edifici di interesse storico - testimoniale

Intervento

Edifici da assoggettare a ristrutturazione edilizia con vincolo parziale

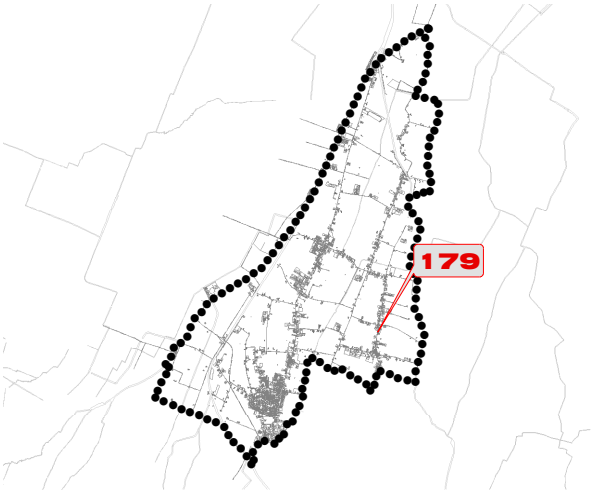



Foto aerea Google Maps - scala 1:5.000



Servizio di consultazione della cartografia catastale WMS - scala 1:5.000

Unione Terra di Mezzo

Piano Urbanistico Generale

Schedatura degli edifici dismessi e sottoutilizzati

Scheda 180

Comune

Cadelbosco di Sopra

Tipologia fabbricato esistente

Edifici di interesse storico - testimoniale

Intervento

Edifici da assoggettare a ristrutturazione edilizia con vincolo parziale

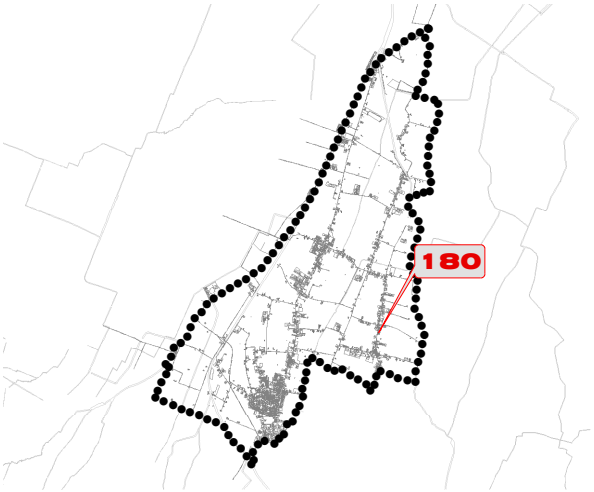



Foto aerea Google Maps - scala 1:5.000



Servizio di consultazione della cartografia catastale WMS - scala 1:5.000

Unione Terra di Mezzo

Piano Urbanistico Generale

Schedatura degli edifici dismessi e sottoutilizzati

Pug

Scheda

181

Comune

Cadelbosco di Sopra

Tipologia fabbricato esistente

Edifici di interesse storico - testimoniale

Intervento

Edifici da assoggettare a ristrutturazione edilizia con vincolo parziale

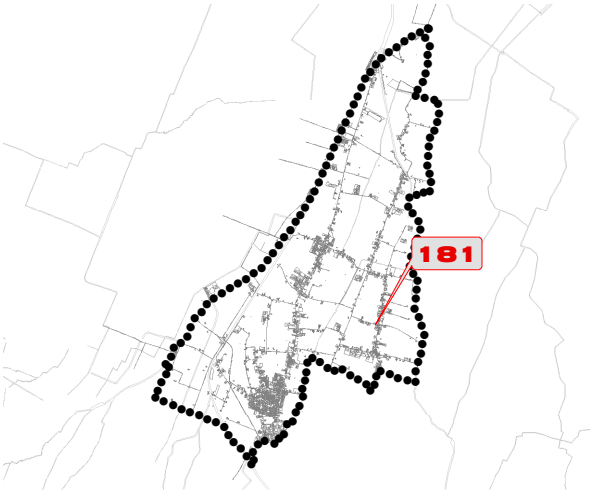



Foto aerea Google Maps - scala 1:5.000



Servizio di consultazione della cartografia catastale WMS - scala 1:5.000

Unione Terra di Mezzo

Piano Urbanistico Generale

Schedatura degli edifici dismessi e sottoutilizzati

Scheda 182

Comune

Cadelbosco di Sopra

Tipologia fabbricato esistente

Edifici di interesse storico - testimoniale

Intervento

Edifici da assoggettare a ristrutturazione edilizia con vincolo parziale

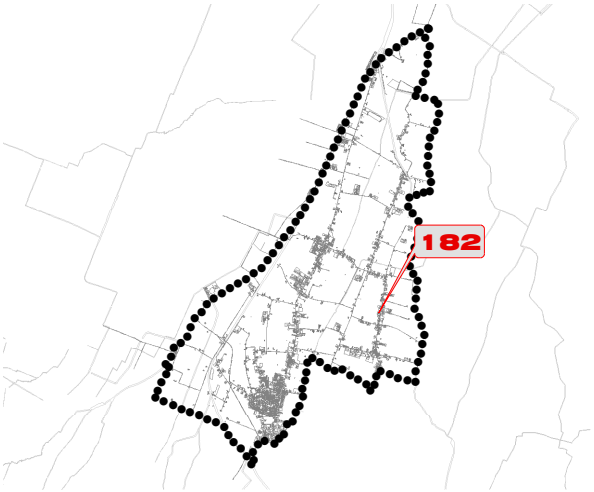



Foto aerea Google Maps - scala 1:5.000



Servizio di consultazione della cartografia catastale WMS - scala 1:5.000

Unione Terra di Mezzo

Piano Urbanistico Generale

Schedatura degli edifici dismessi e sottoutilizzati

Pug

Scheda

183

Comune

Cadelbosco di Sopra

Tipologia fabbricato esistente

Edifici di interesse storico - testimoniale

Intervento

Edifici da assoggettare a ristrutturazione edilizia con vincolo parziale

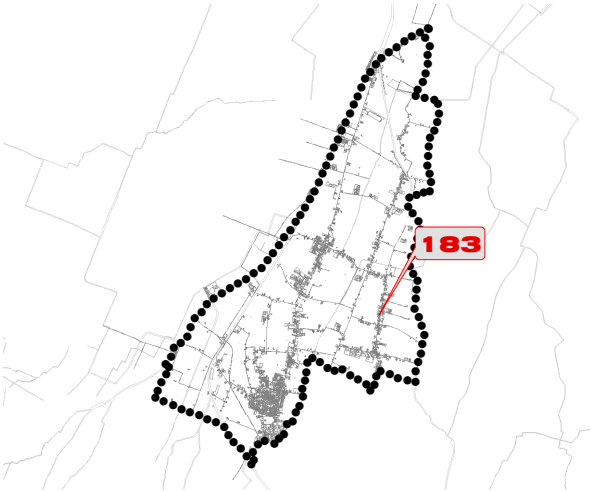



Foto aerea Google Maps - scala 1:5.000



Servizio di consultazione della cartografia catastale WMS - scala 1:5.000

Unione Terra di Mezzo

Piano Urbanistico Generale

Schedatura degli edifici dismessi e sottoutilizzati

Scheda 184

Comune

Cadelbosco di Sopra

Tipologia fabbricato esistente

Edifici di interesse storico - testimoniale

Intervento

Edifici da assoggettare a ristrutturazione edilizia con vincolo parziale

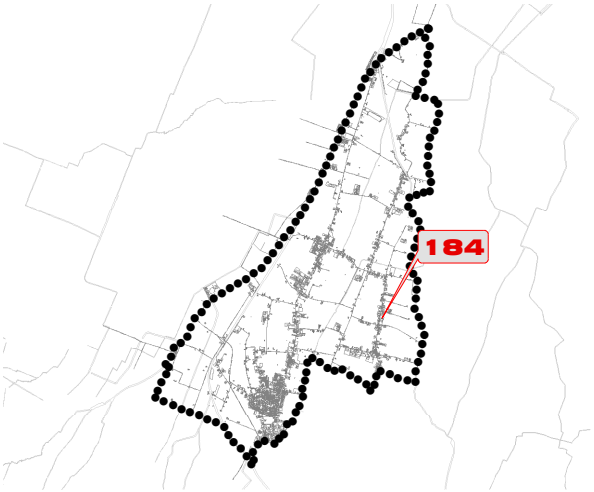



Foto aerea Google Maps - scala 1:5.000

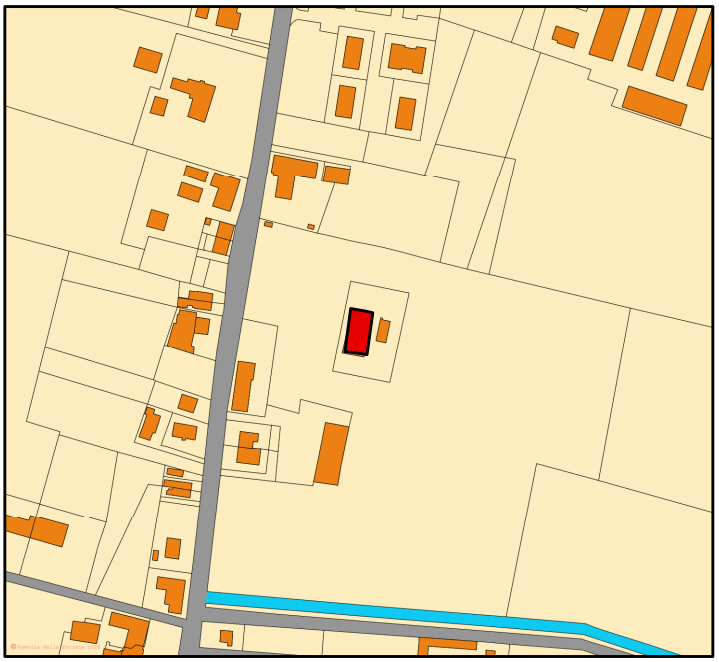

Servizio di consultazione della cartografia catastale WMS - scala 1:5.000

Unione Terra di Mezzo

Piano Urbanistico Generale

Schedatura degli edifici dismessi e sottoutilizzati

Scheda 185

Comune

Cadelbosco di Sopra

Tipologia fabbricato esistente

Edifici di interesse storico - testimoniale

Intervento

Edifici da assoggettare a ristrutturazione edilizia con vincolo parziale

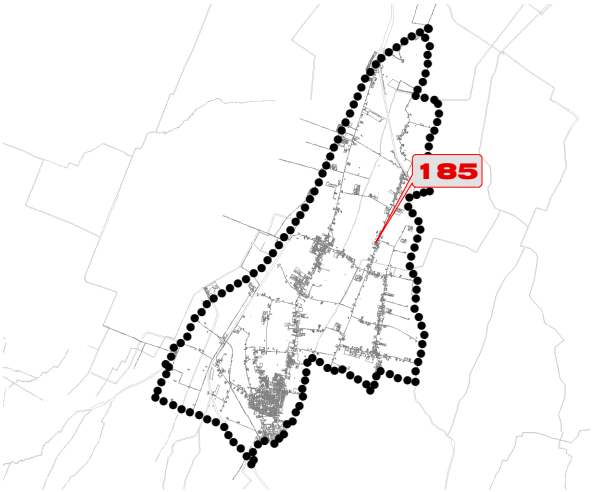



Foto aerea Google Maps - scala 1:5.000



Servizio di consultazione della cartografia catastale WMS - scala 1:5.000

Unione Terra di Mezzo

Piano Urbanistico Generale

Schedatura degli edifici dismessi e sottoutilizzati

Scheda 186

Comune

Cadelbosco di Sopra

Tipologia fabbricato esistente

Edifici di interesse storico - testimoniale

Intervento

Edifici da assoggettare a ristrutturazione edilizia con vincolo parziale

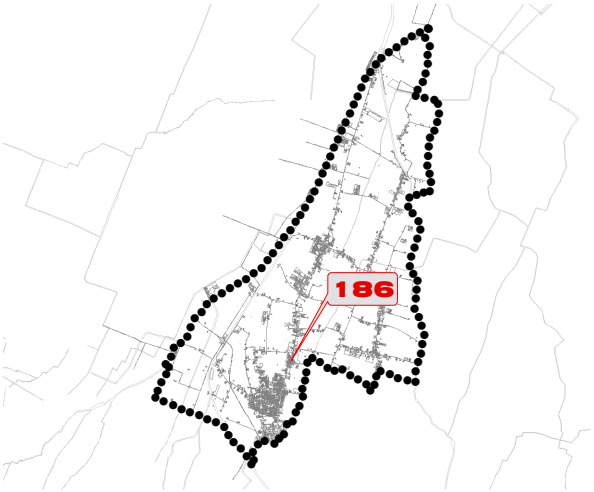



Foto aerea Google Maps - scala 1:5.000



Servizio di consultazione della cartografia catastale WMS - scala 1:5.000

Unione Terra di Mezzo

Piano Urbanistico Generale

Schedatura degli edifici dismessi e sottoutilizzati

Scheda 187

Comune

Cadelbosco di Sopra

Tipologia fabbricato esistente

Edifici di interesse storico - testimoniale

Intervento

Edifici da assoggettare a ristrutturazione edilizia con vincolo parziale

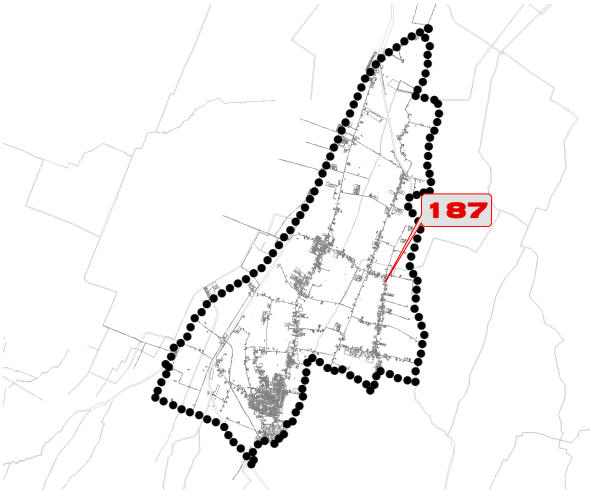



Foto aerea Google Maps - scala 1:5.000

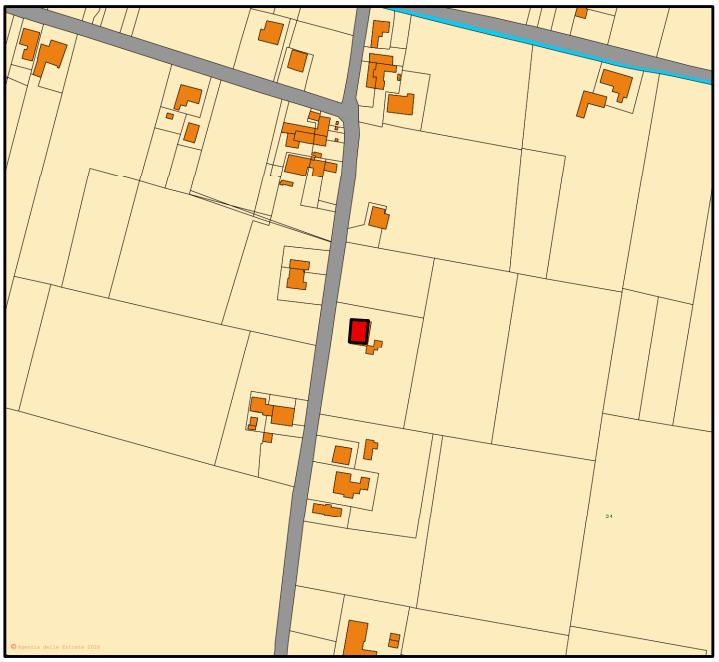

Servizio di consultazione della cartografia catastale WMS - scala 1:5.000

Unione Terra di Mezzo

Piano Urbanistico Generale

Schedatura degli edifici dismessi e sottoutilizzati

Scheda 188

Comune

Cadelbosco di Sopra

Tipologia fabbricato esistente

Edifici di interesse storico - testimoniale

Intervento

Edifici da assoggettare a ristrutturazione edilizia con vincolo parziale

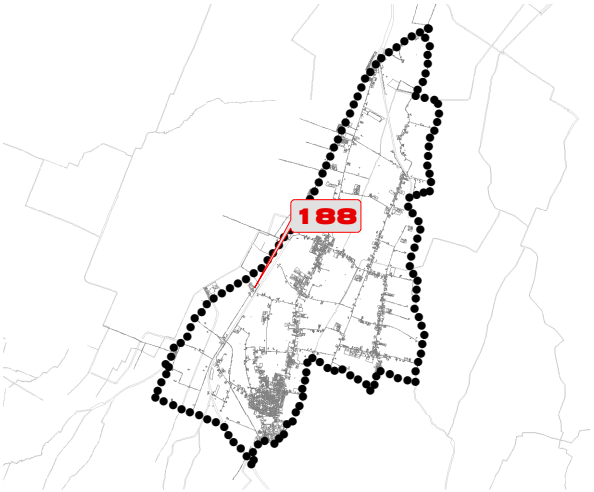



Foto aerea Google Maps - scala 1:5.000



Servizio di consultazione della cartografia catastale WMS - scala 1:5.000

Unione Terra di Mezzo

Piano Urbanistico Generale

Schedatura degli edifici dismessi e sottoutilizzati

Scheda 189

Comune

Cadelbosco di Sopra

Tipologia fabbricato esistente

Edifici di interesse storico - testimoniale

Intervento

Edifici da assoggettare a ristrutturazione edilizia con vincolo parziale

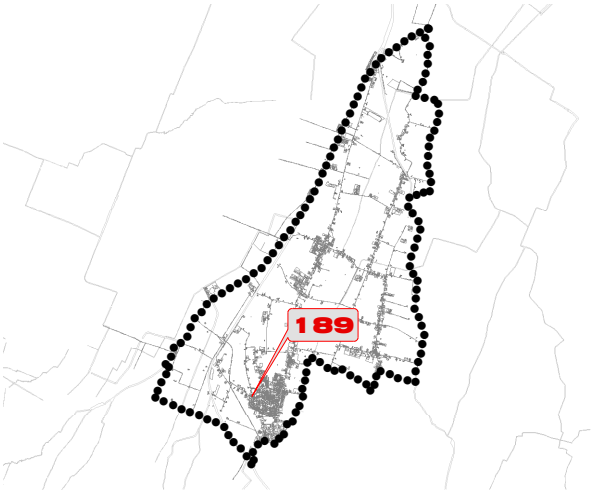



Foto aerea Google Maps - scala 1:5.000

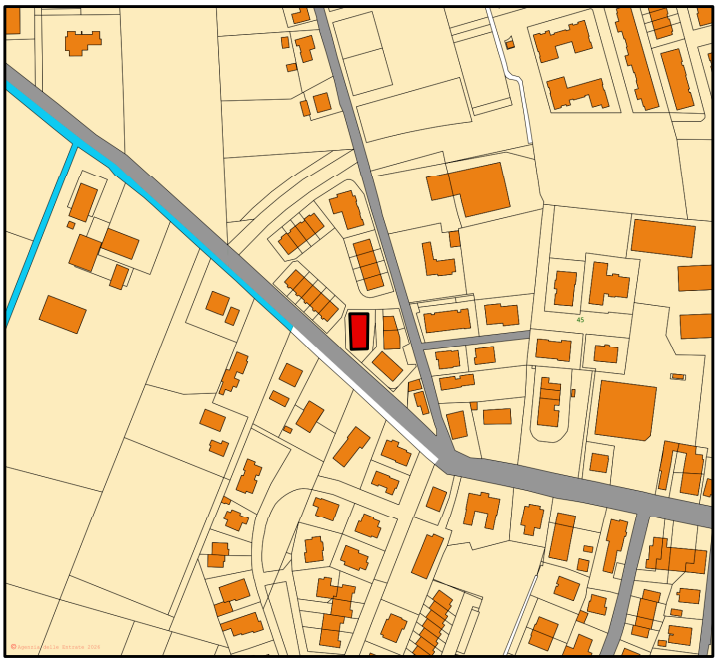

Servizio di consultazione della cartografia catastale WMS - scala 1:5.000

Unione Terra di Mezzo

Piano Urbanistico Generale

Schedatura degli edifici dismessi e sottoutilizzati

Scheda

190

Comune

Cadelbosco di Sopra

Tipologia fabbricato esistente

Edifici di interesse storico - testimoniale

Intervento

Edifici da assoggettare a ristrutturazione edilizia con vincolo parziale

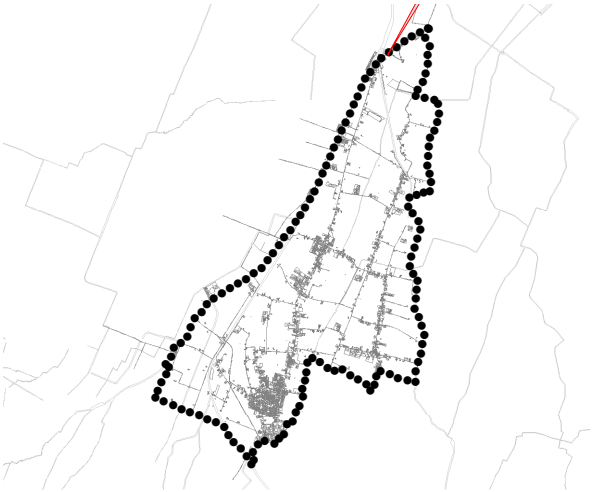

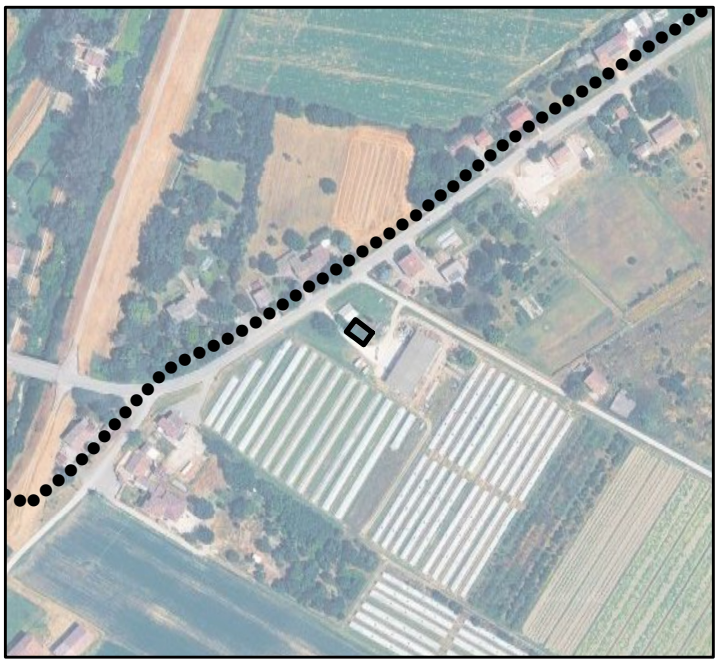

Foto aerea Google Maps - scala 1:5.000

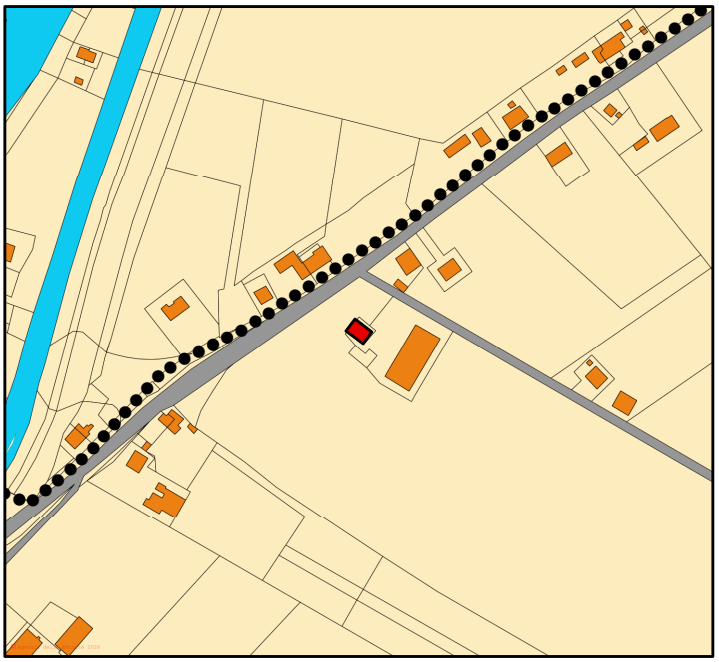

Servizio di consultazione della cartografia catastale WMS - scala 1:5.000

Unione Terra di Mezzo

Piano Urbanistico Generale

Schedatura degli edifici dismessi e sottoutilizzati

Scheda 191

Comune

Cadelbosco di Sopra

Tipologia fabbricato esistente

Edifici di interesse storico - testimoniale

Intervento

Edifici da assoggettare a ristrutturazione edilizia con vincolo parziale

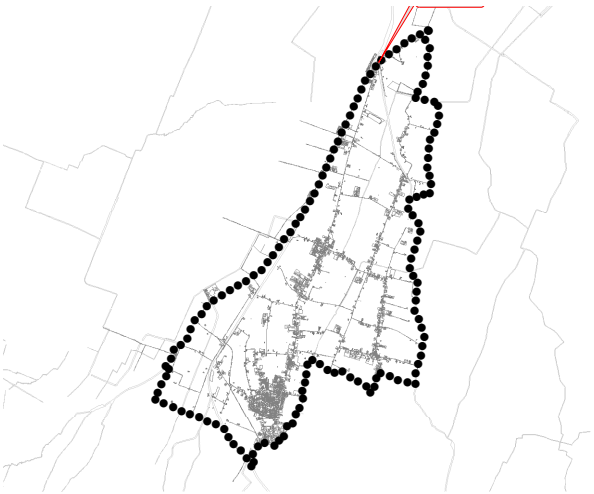



Foto aerea Google Maps - scala 1:5.000

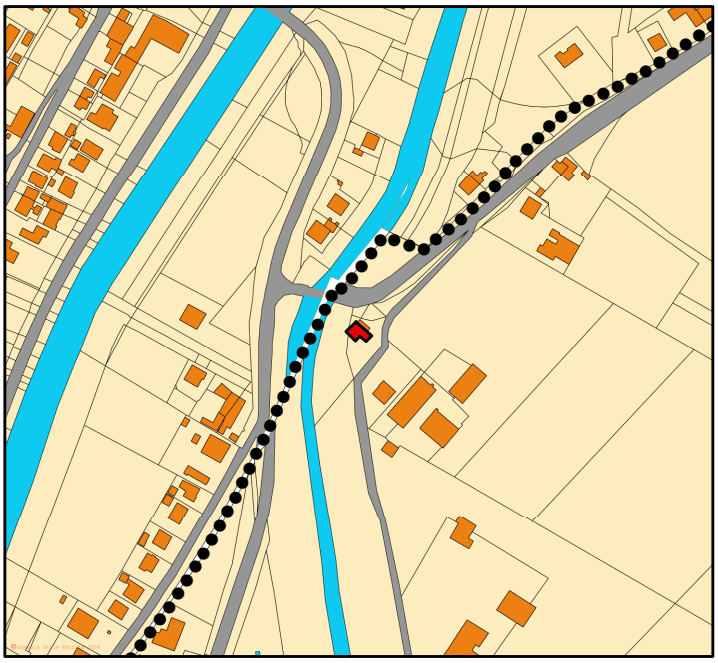

Servizio di consultazione della cartografia catastale WMS - scala 1:5.000

Unione Terra di Mezzo

Piano Urbanistico Generale

Schedatura degli edifici dismessi e sottoutilizzati

Scheda 192

Comune

Cadelbosco di Sopra

Tipologia fabbricato esistente

Edifici di interesse storico - testimoniale

Intervento

Edifici da assoggettare a ristrutturazione edilizia con vincolo parziale

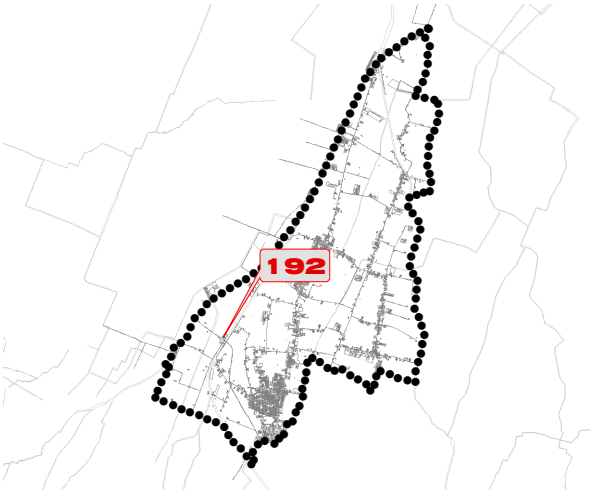



Foto aerea Google Maps - scala 1:5.000

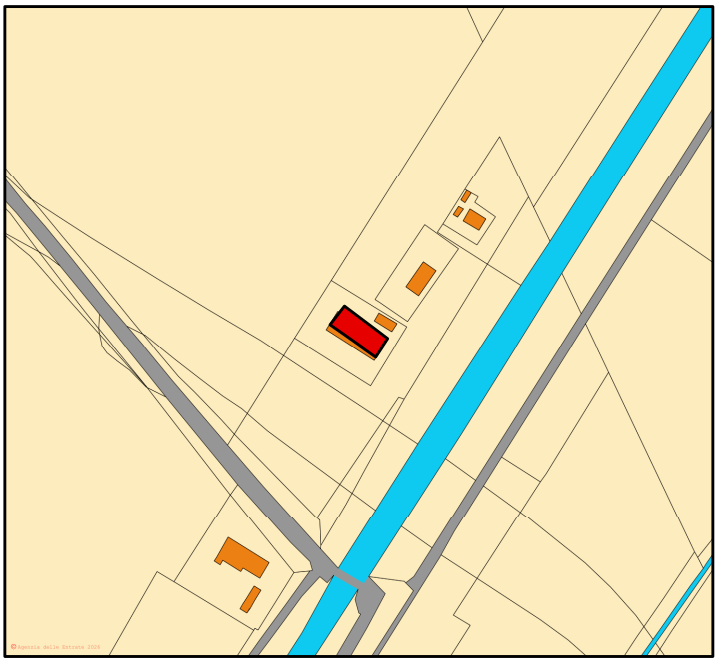

Servizio di consultazione della cartografia catastale WMS - scala 1:5.000

Unione Terra di Mezzo

Piano Urbanistico Generale

Schedatura degli edifici dismessi e sottoutilizzati

Scheda 193

Comune

Cadelbosco di Sopra

Tipologia fabbricato esistente

Edifici di interesse storico - testimoniale

Intervento

Edifici da assoggettare a ristrutturazione edilizia con vincolo parziale

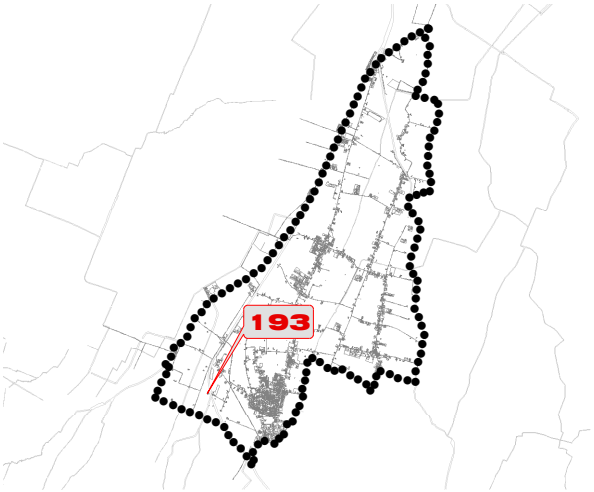



Foto aerea Google Maps - scala 1:5.000



Servizio di consultazione della cartografia catastale WMS - scala 1:5.000

Unione Terra di Mezzo

Piano Urbanistico Generale

Schedatura degli edifici dismessi e sottoutilizzati

Scheda 194

Comune

Cadelbosco di Sopra

Tipologia fabbricato esistente

Edifici di interesse storico - testimoniale

Intervento

Edifici da assoggettare a ristrutturazione edilizia con vincolo parziale

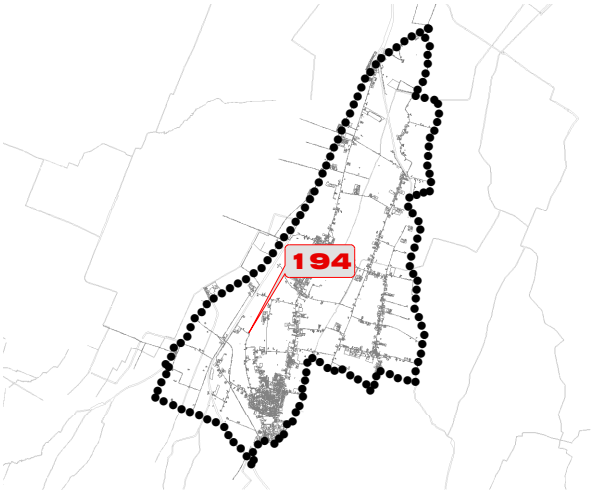



Foto aerea Google Maps - scala 1:5.000

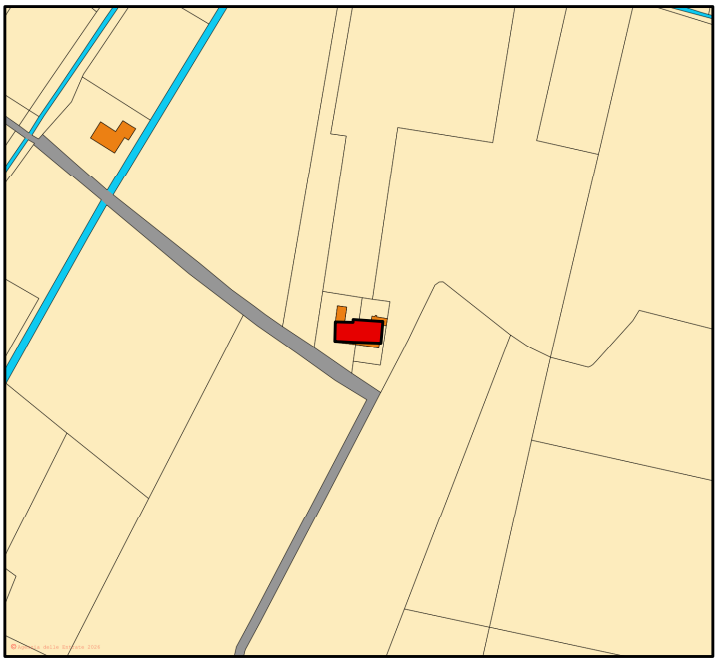

Servizio di consultazione della cartografia catastale WMS - scala 1:5.000

Unione Terra di Mezzo

Piano Urbanistico Generale

Schedatura degli edifici dismessi e sottoutilizzati

Scheda

195

Comune

Cadelbosco di Sopra

Tipologia fabbricato esistente

Edifici di interesse storico - testimoniale

Intervento

Edifici da assoggettare a ristrutturazione edilizia con vincolo parziale

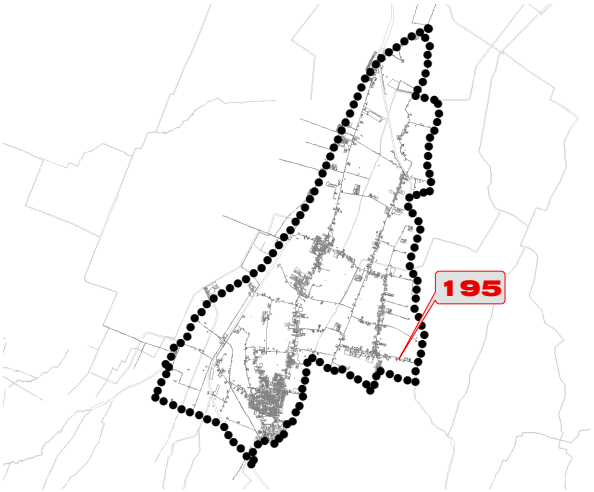



Foto aerea Google Maps - scala 1:5.000



Servizio di consultazione della cartografia catastale WMS - scala 1:5.000

Unione Terra di Mezzo

Piano Urbanistico Generale

Schedatura degli edifici dismessi e sottoutilizzati

Scheda 196

Comune

Cadelbosco di Sopra

Tipologia fabbricato esistente

Edifici di interesse storico - testimoniale

Intervento

Edifici da assoggettare a ristrutturazione edilizia con vincolo parziale

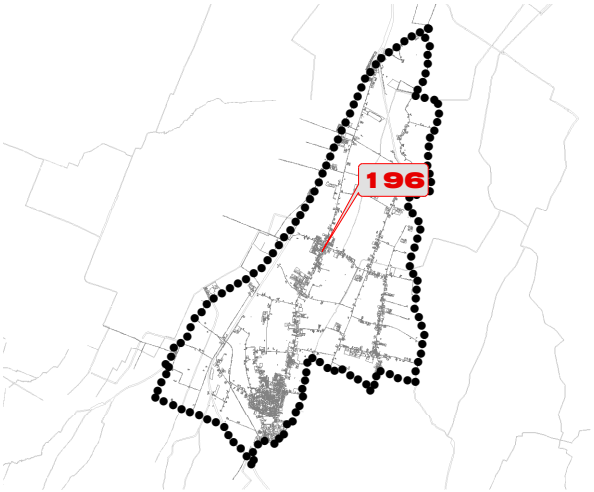



Foto aerea Google Maps - scala 1:5.000

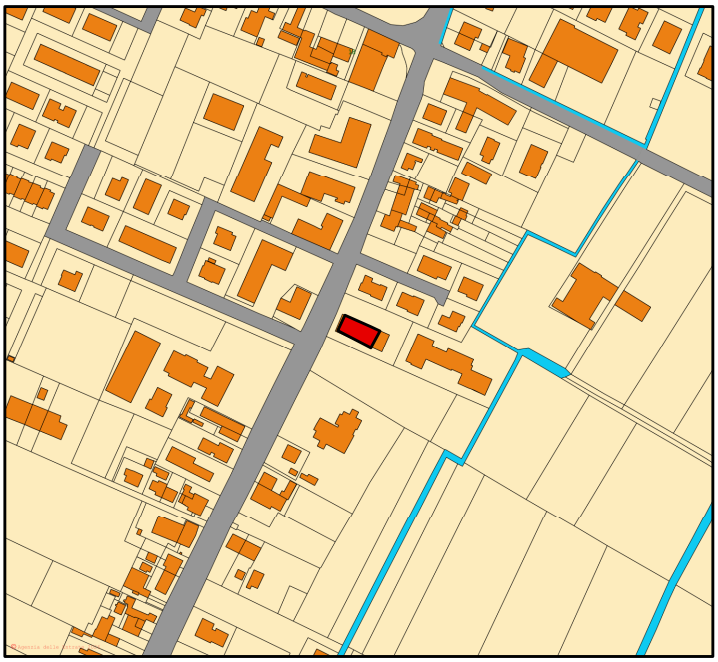

Servizio di consultazione della cartografia catastale WMS - scala 1:5.000

Unione Terra di Mezzo

Piano Urbanistico Generale

Schedatura degli edifici dismessi e sottoutilizzati

Scheda 197

Comune

Cadelbosco di Sopra

Tipologia fabbricato esistente

Edifici di interesse storico - testimoniale

Intervento

Edifici da assoggettare a ristrutturazione edilizia con vincolo parziale

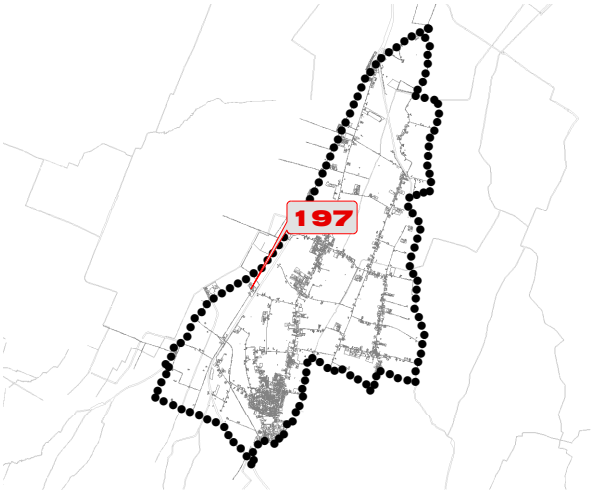



Foto aerea Google Maps - scala 1:5.000



Servizio di consultazione della cartografia catastale WMS - scala 1:5.000

Unione Terra di Mezzo

Piano Urbanistico Generale

Schedatura degli edifici dismessi e sottoutilizzati

Scheda 198

Comune

Cadelbosco di Sopra

Tipologia fabbricato esistente

Edifici di interesse storico - testimoniale

Intervento

Edifici da assoggettare a ristrutturazione edilizia con vincolo parziale

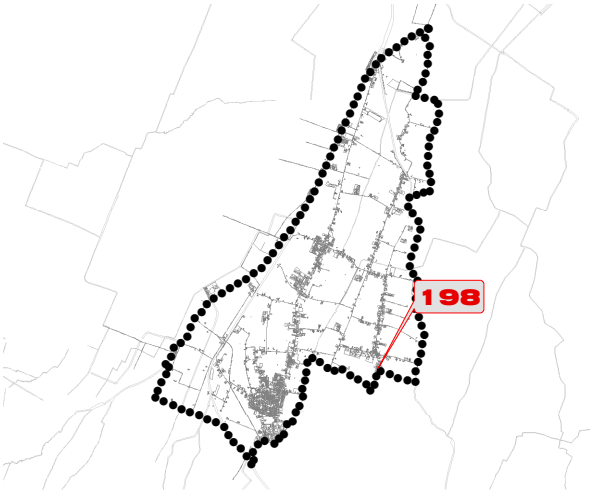

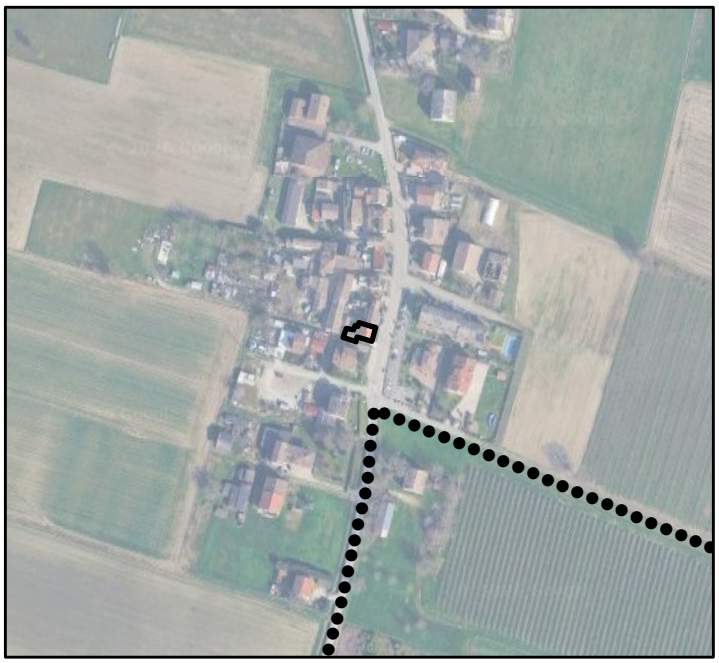

Foto aerea Google Maps - scala 1:5.000



Servizio di consultazione della cartografia catastale WMS - scala 1:5.000

Unione Terra di Mezzo

Piano Urbanistico Generale

Schedatura degli edifici dismessi e sottoutilizzati

Scheda 199

Comune

Cadelbosco di Sopra

Tipologia fabbricato esistente

Edifici di interesse storico - testimoniale

Intervento

Edifici da assoggettare a ristrutturazione edilizia con vincolo parziale

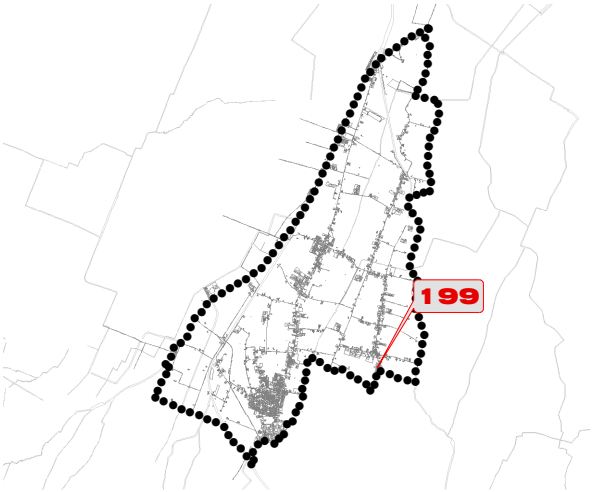

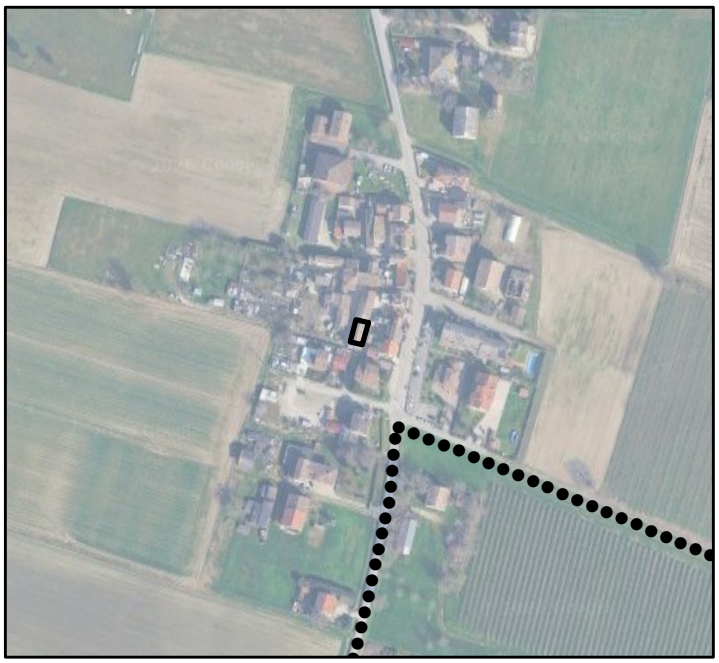

Foto aerea Google Maps - scala 1:5.000



Servizio di consultazione della cartografia catastale WMS - scala 1:5.000

Unione Terra di Mezzo

Piano Urbanistico Generale

Schedatura degli edifici dismessi e sottoutilizzati

Scheda 200

Comune

Cadelbosco di Sopra

Tipologia fabbricato esistente

Edifici di interesse storico - testimoniale

Intervento

Edifici da assoggettare a ristrutturazione edilizia con vincolo parziale

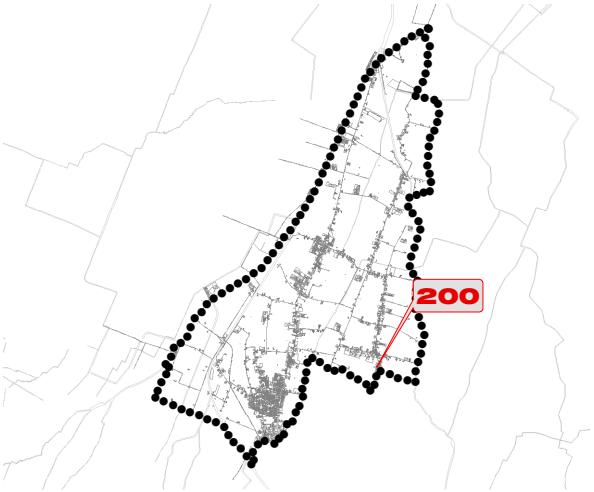

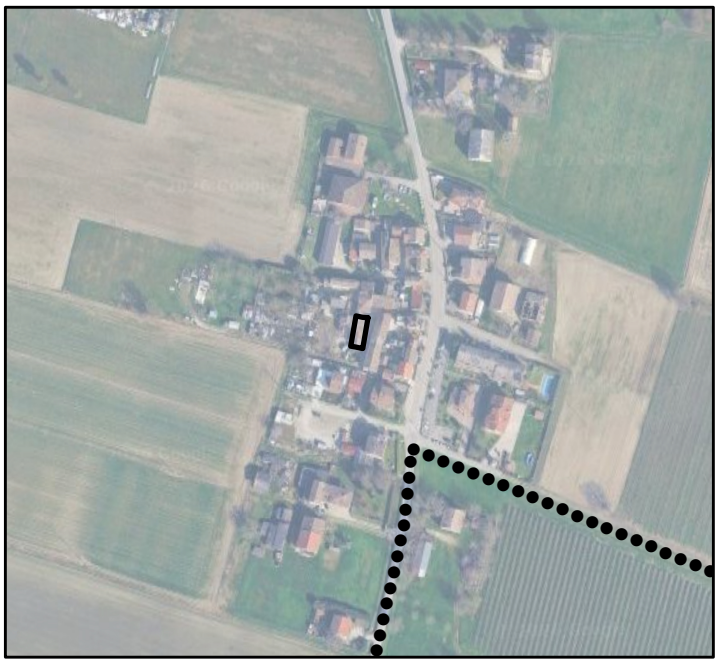

Foto aerea Google Maps - scala 1:5.000



Servizio di consultazione della cartografia catastale WMS - scala 1:5.000

Unione Terra di Mezzo

Piano Urbanistico Generale

Schedatura degli edifici dismessi e sottoutilizzati

Scheda 201

Comune

Cadelbosco di Sopra

Tipologia fabbricato esistente

Edifici di interesse storico - testimoniale

Intervento

Edifici da assoggettare a ristrutturazione edilizia con vincolo parziale

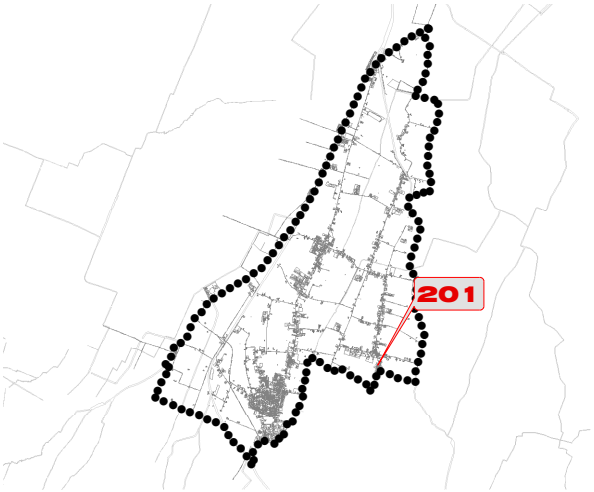



Foto aerea Google Maps - scala 1:5.000



Servizio di consultazione della cartografia catastale WMS - scala 1:5.000

Unione Terra di Mezzo

Piano Urbanistico Generale

Schedatura degli edifici dismessi e sottoutilizzati

Scheda 202

Comune

Cadelbosco di Sopra

Tipologia fabbricato esistente

Edifici di interesse storico - testimoniale

Intervento

Edifici da assoggettare a ristrutturazione edilizia con vincolo parziale

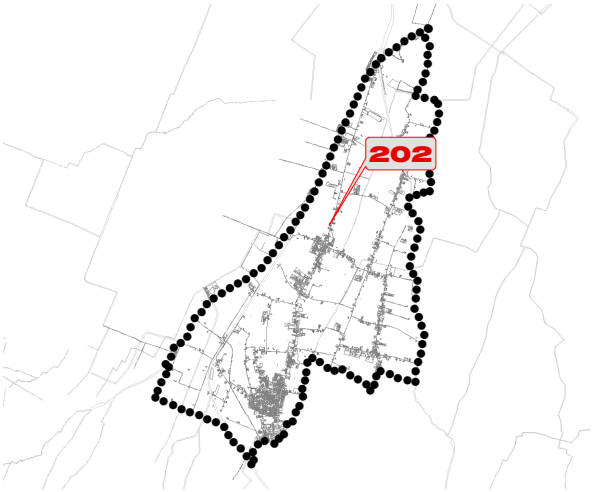



Foto aerea Google Maps - scala 1:5.000

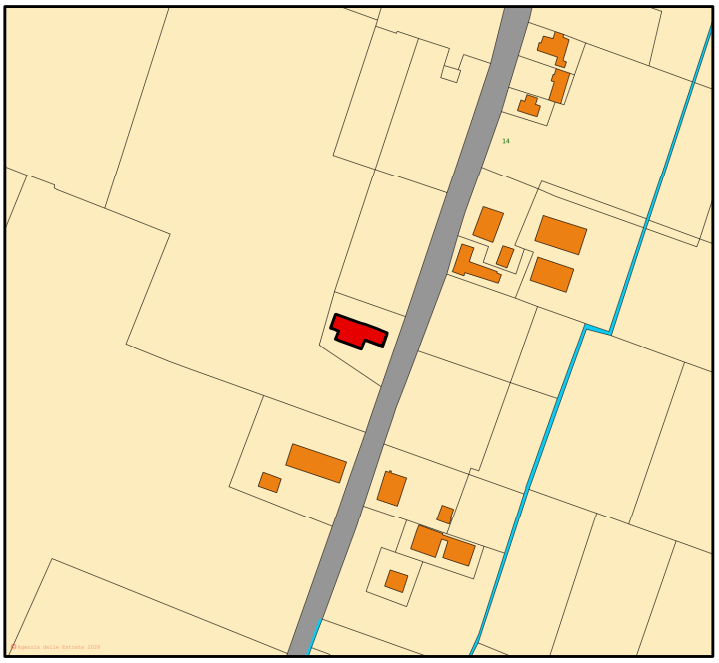

Servizio di consultazione della cartografia catastale WMS - scala 1:5.000

Unione Terra di Mezzo

Piano Urbanistico Generale

Schedatura degli edifici dismessi e sottoutilizzati

Scheda 203

Comune

Cadelbosco di Sopra

Tipologia fabbricato esistente

Edifici di interesse storico architettonico

Intervento

Edifici da assoggettare a risanamento conservativo

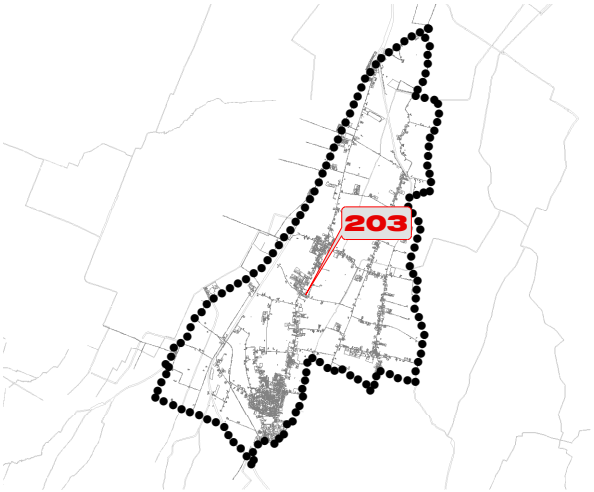



Foto aerea Google Maps - scala 1:5.000



Servizio di consultazione della cartografia catastale WMS - scala 1:5.000

Unione Terra di Mezzo

Piano Urbanistico Generale

Schedatura degli edifici dismessi e sottoutilizzati

Scheda 204

Comune

Cadelbosco di Sopra

Tipologia fabbricato esistente

Edifici di interesse storico architettonico

Intervento

Edifici da assoggettare a risanamento conservativo

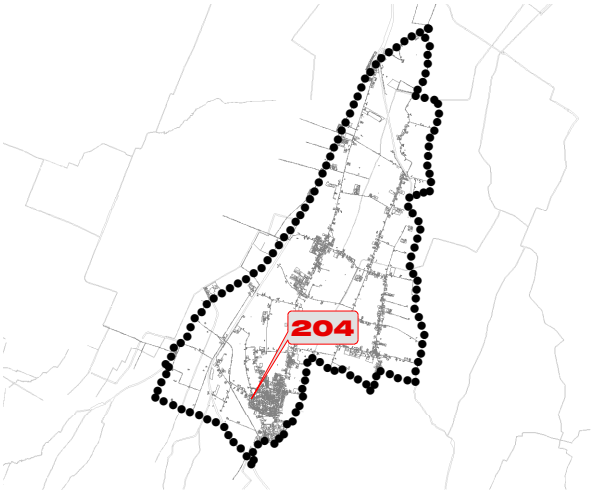



Foto aerea Google Maps - scala 1:5.000

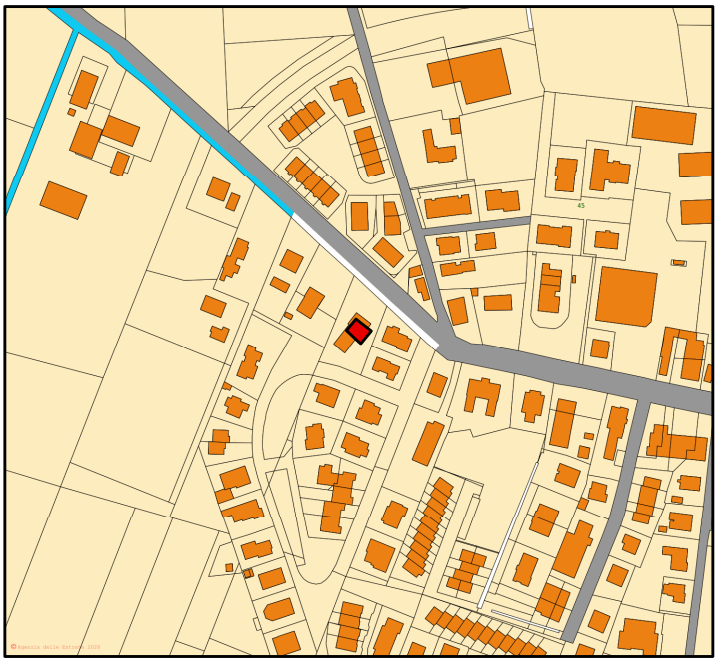

Servizio di consultazione della cartografia catastale WMS - scala 1:5.000

Unione Terra di Mezzo

Piano Urbanistico Generale

Schedatura degli edifici dismessi e sottoutilizzati

Scheda 205

Comune

Cadelbosco di Sopra

Tipologia fabbricato esistente

Edifici di interesse storico architettonico

Intervento

Edifici da assoggettare a risanamento conservativo

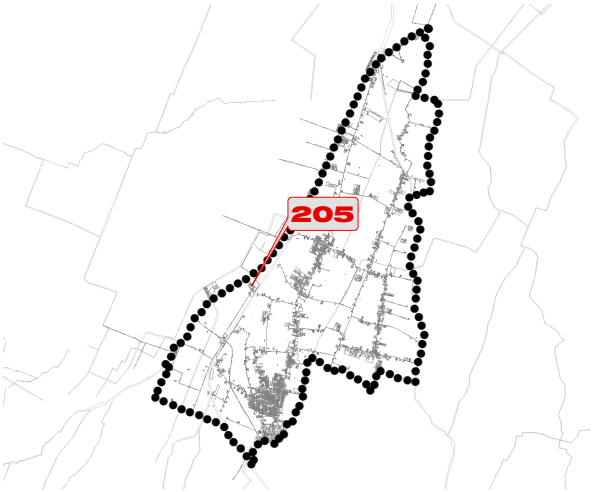



Foto aerea Google Maps - scala 1:5.000



Servizio di consultazione della cartografia catastale WMS - scala 1:5.000

Unione Terra di Mezzo

Piano Urbanistico Generale

Schedatura degli edifici dismessi e sottoutilizzati

Scheda 206

Comune

Cadelbosco di Sopra

Tipologia fabbricato esistente

Edifici di interesse storico architettonico

Intervento

Edifici da assoggettare a risanamento conservativo

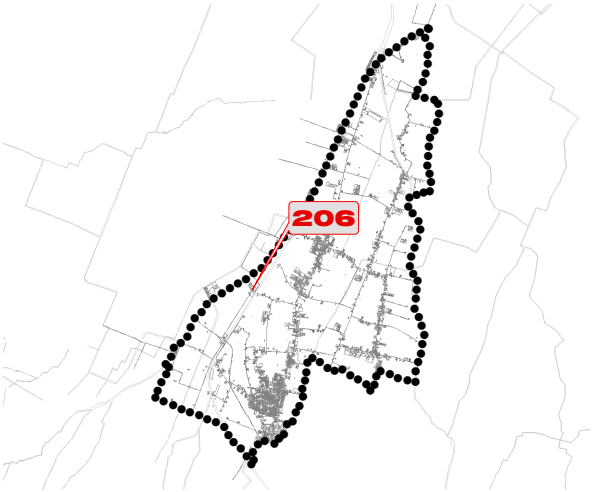



Foto aerea Google Maps - scala 1:5.000



Servizio di consultazione della cartografia catastale WMS - scala 1:5.000

Unione Terra di Mezzo

Piano Urbanistico Generale

Schedatura degli edifici dismessi e sottoutilizzati

Scheda 207

Comune

Cadelbosco di Sopra

Tipologia fabbricato esistente

Edifici di interesse storico architettonico

Intervento

Edifici da assoggettare a risanamento conservativo

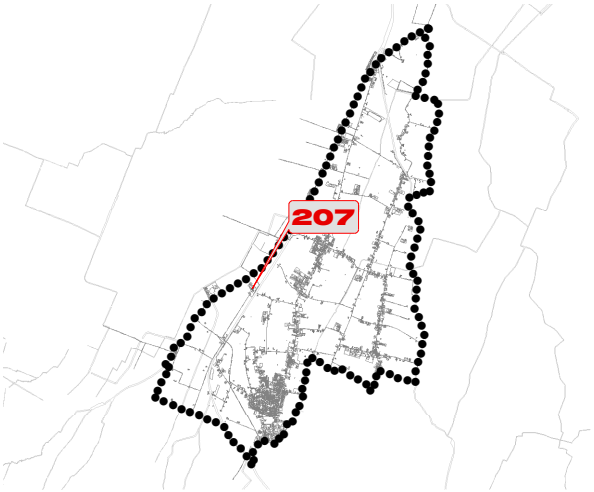



Foto aerea Google Maps - scala 1:5.000



Servizio di consultazione della cartografia catastale WMS - scala 1:5.000

Unione Terra di Mezzo

Piano Urbanistico Generale

Schedatura degli edifici dismessi e sottoutilizzati

Scheda 208

Comune

Cadelbosco di Sopra

Tipologia fabbricato esistente

Edifici di interesse storico architettonico

Intervento

Edifici da assoggettare a risanamento conservativo

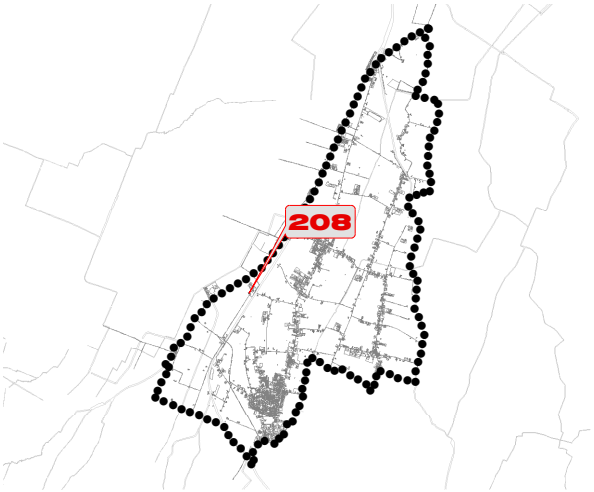



Foto aerea Google Maps - scala 1:5.000



Servizio di consultazione della cartografia catastale WMS - scala 1:5.000

Unione Terra di Mezzo

Piano Urbanistico Generale

Schedatura degli edifici dismessi e sottoutilizzati

Scheda 209

Comune

Cadelbosco di Sopra

Tipologia fabbricato esistente

Edifici di interesse storico architettonico

Intervento

Edifici da assoggettare a risanamento conservativo

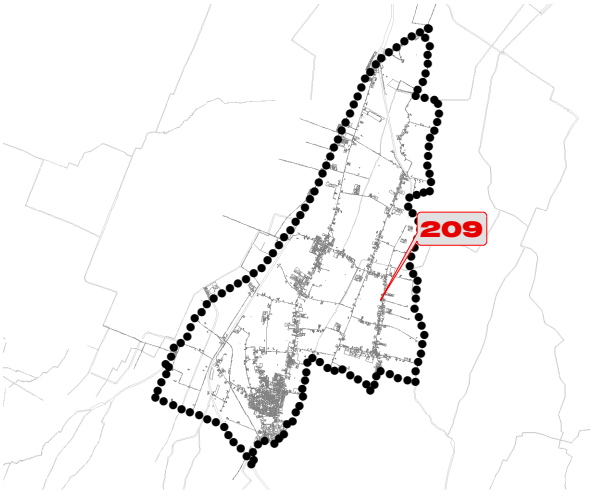



Foto aerea Google Maps - scala 1:5.000

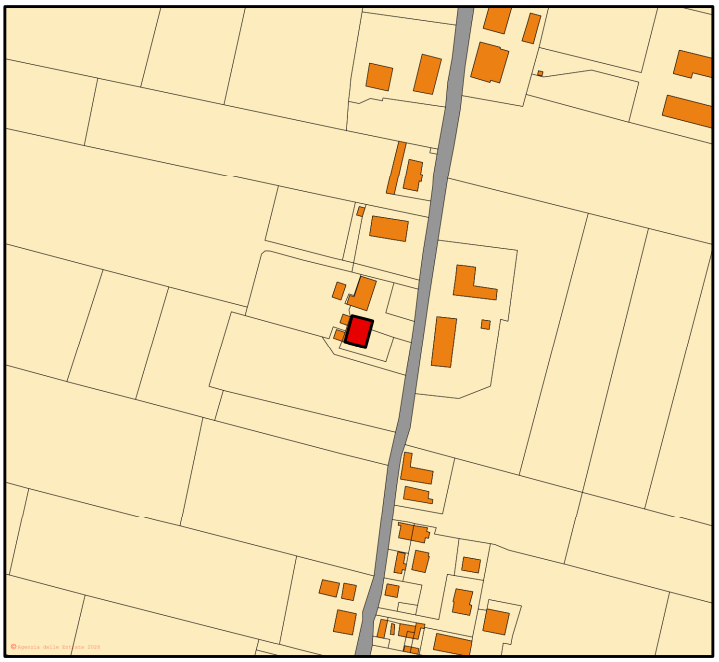

Servizio di consultazione della cartografia catastale WMS - scala 1:5.000

Unione Terra di Mezzo

Piano Urbanistico Generale

Schedatura degli edifici dismessi e sottoutilizzati

Scheda 210

Comune

Cadelbosco di Sopra

Tipologia fabbricato esistente

Edifici di interesse storico architettonico

Intervento

Edifici da assoggettare a risanamento conservativo

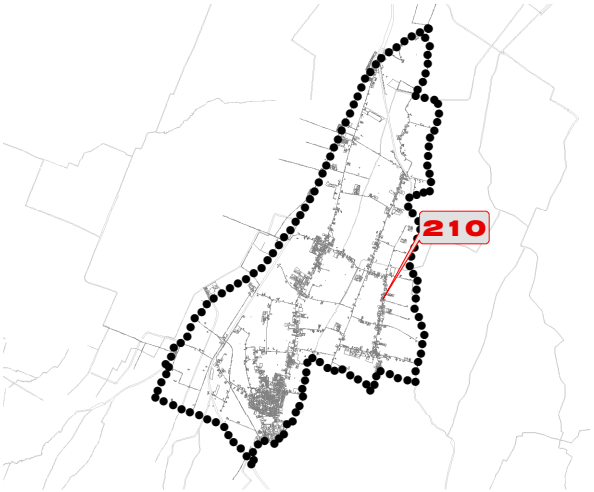



Foto aerea Google Maps - scala 1:5.000



Servizio di consultazione della cartografia catastale WMS - scala 1:5.000

Unione Terra di Mezzo

Piano Urbanistico Generale

Schedatura degli edifici dismessi e sottoutilizzati

Scheda 211

Comune

Cadelbosco di Sopra

Tipologia fabbricato esistente

Edifici di interesse storico architettonico

Intervento

Edifici da assoggettare a risanamento conservativo

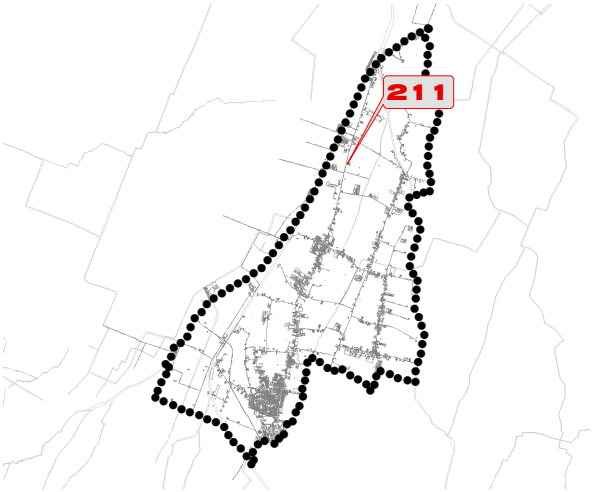



Foto aerea Google Maps - scala 1:5.000

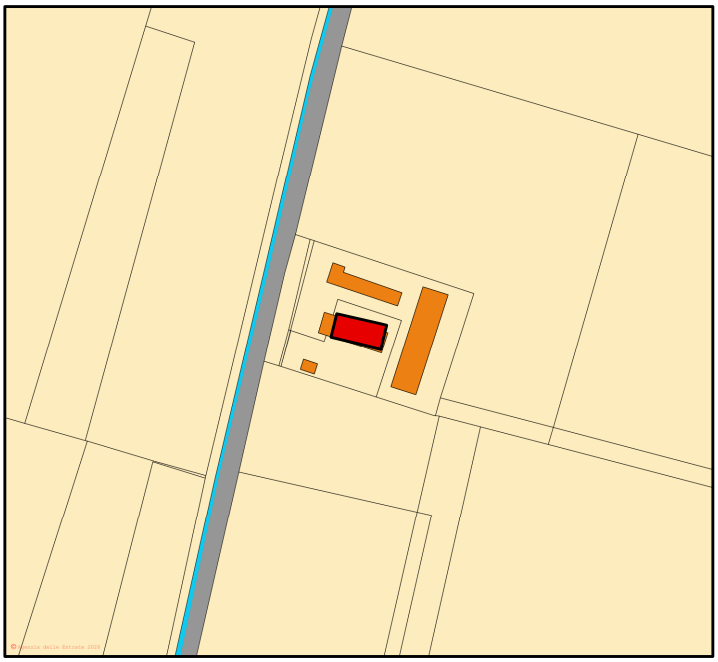

Servizio di consultazione della cartografia catastale WMS - scala 1:5.000

Unione Terra di Mezzo

Piano Urbanistico Generale

Schedatura degli edifici dismessi e sottoutilizzati

Scheda 212

Comune

Cadelbosco di Sopra

Tipologia fabbricato esistente

Edifici di interesse storico architettonico

Intervento

Edifici da assoggettare a risanamento conservativo

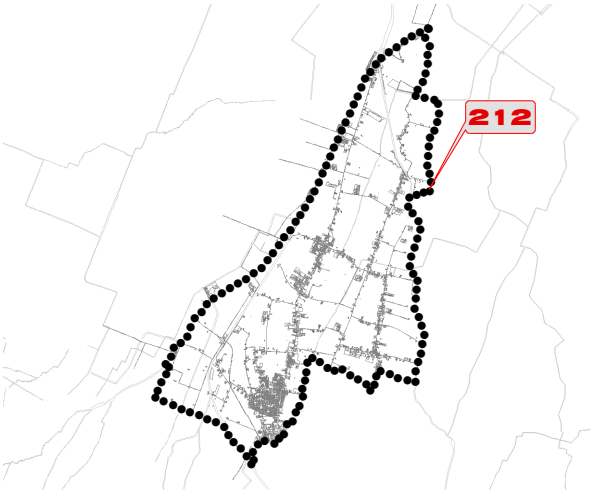



Foto aerea Google Maps - scala 1:5.000

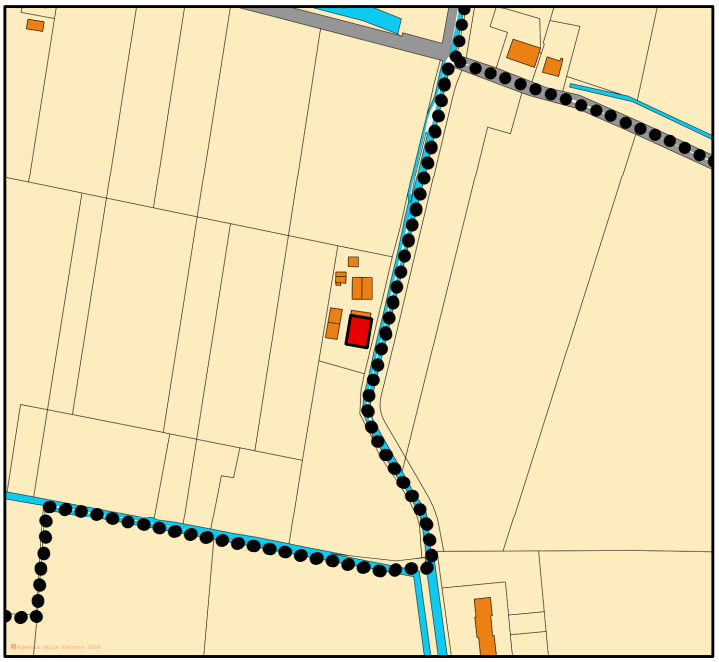

Servizio di consultazione della cartografia catastale WMS - scala 1:5.000

Unione Terra di Mezzo

Piano Urbanistico Generale

Schedatura degli edifici dismessi e sottoutilizzati

Scheda 213

Comune

Cadelbosco di Sopra

Tipologia fabbricato esistente

Edifici di interesse storico architettonico

Intervento

Edifici da assoggettare a risanamento conservativo

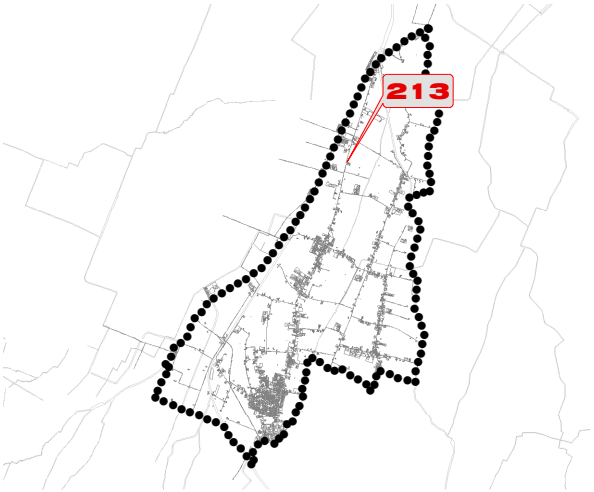



Foto aerea Google Maps - scala 1:5.000

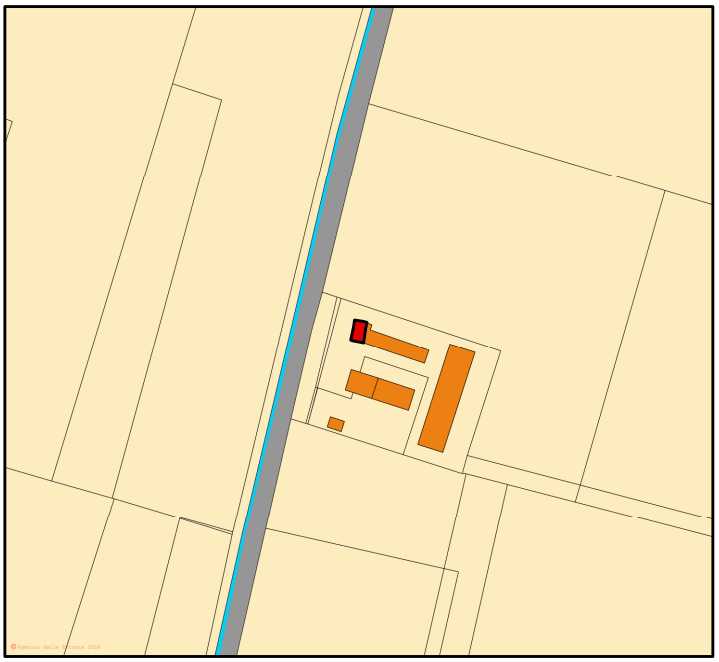

Servizio di consultazione della cartografia catastale WMS - scala 1:5.000

Unione Terra di Mezzo

Piano Urbanistico Generale

Schedatura degli edifici dismessi e sottoutilizzati

Scheda 214

Comune

Cadelbosco di Sopra

Tipologia fabbricato esistente

Edifici di interesse storico architettonico

Intervento

Edifici da assoggettare a risanamento conservativo

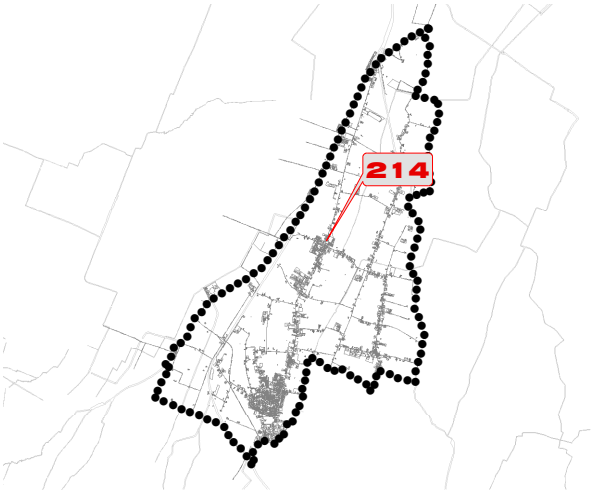



Foto aerea Google Maps - scala 1:5.000

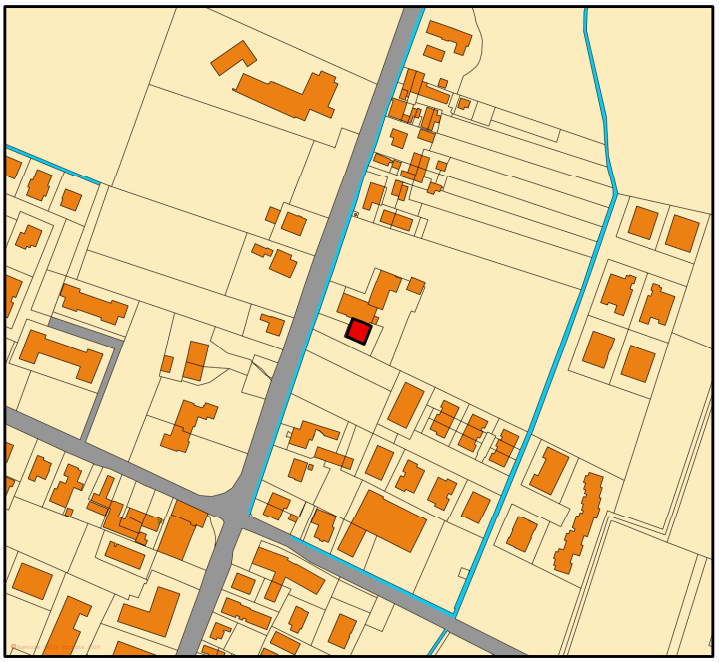

Servizio di consultazione della cartografia catastale WMS - scala 1:5.000

Unione Terra di Mezzo

Piano Urbanistico Generale

Schedatura degli edifici dismessi e sottoutilizzati

Scheda 215

Comune

Cadelbosco di Sopra

Tipologia fabbricato esistente

Edifici di interesse storico architettonico

Intervento

Edifici da assoggettare a risanamento conservativo

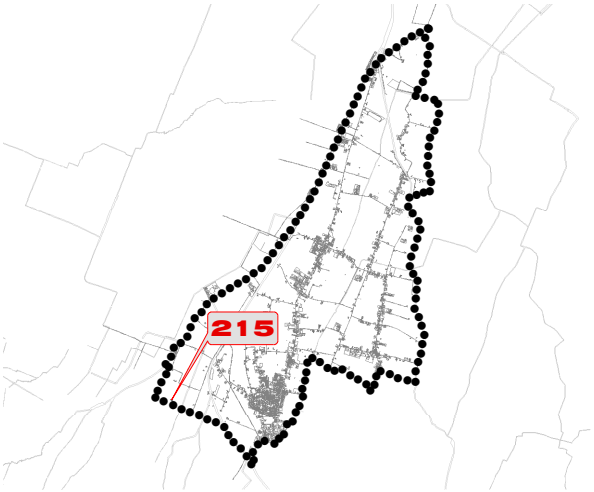



Foto aerea Google Maps - scala 1:5.000

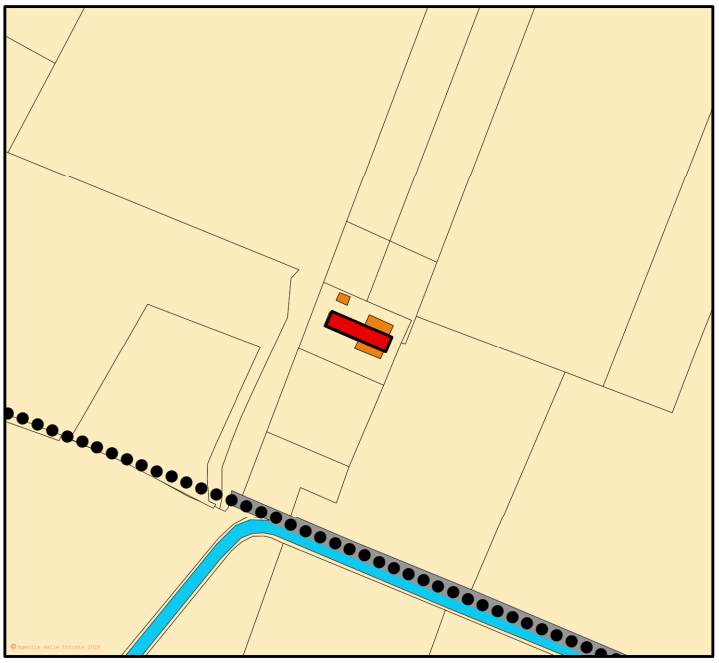

Servizio di consultazione della cartografia catastale WMS - scala 1:5.000

Unione Terra di Mezzo

Piano Urbanistico Generale

Schedatura degli edifici dismessi e sottoutilizzati

Scheda 216

Comune

Cadelbosco di Sopra

Tipologia fabbricato esistente

Edifici di interesse storico architettonico

Intervento

Edifici da assoggettare a risanamento conservativo

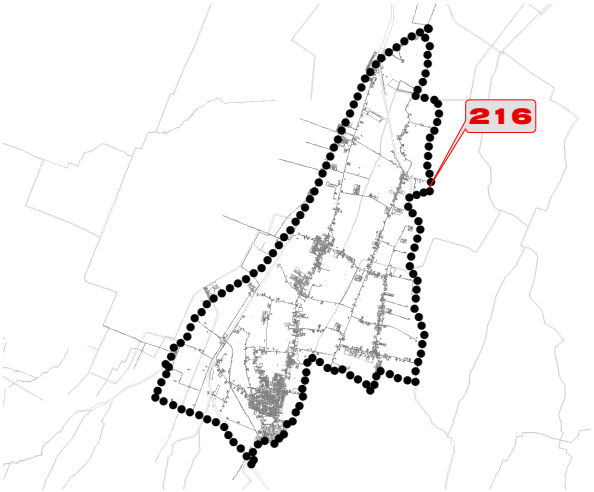



Foto aerea Google Maps - scala 1:5.000

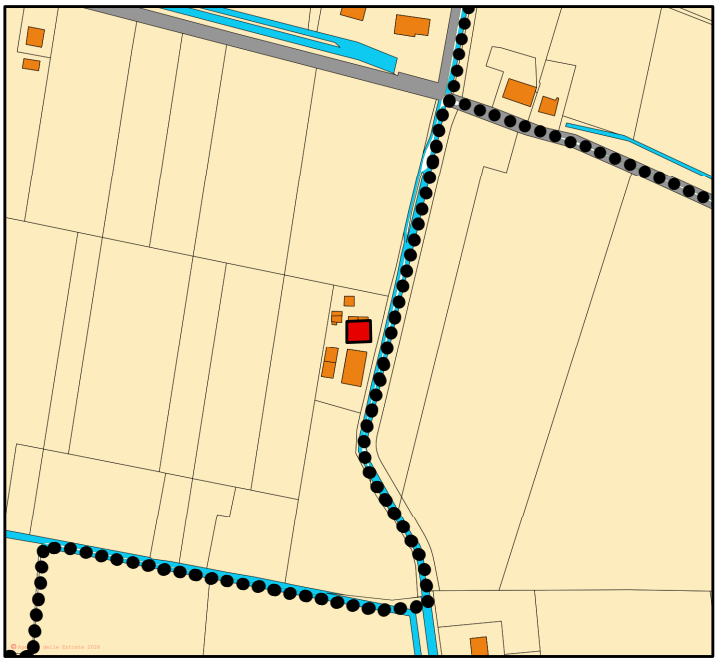

Servizio di consultazione della cartografia catastale WMS - scala 1:5.000

Unione Terra di Mezzo

Piano Urbanistico Generale

Schedatura degli edifici dismessi e sottoutilizzati

Scheda 217

Comune

Cadelbosco di Sopra

Tipologia fabbricato esistente

Edifici di interesse storico architettonico

Intervento

Edifici da assoggettare a risanamento conservativo

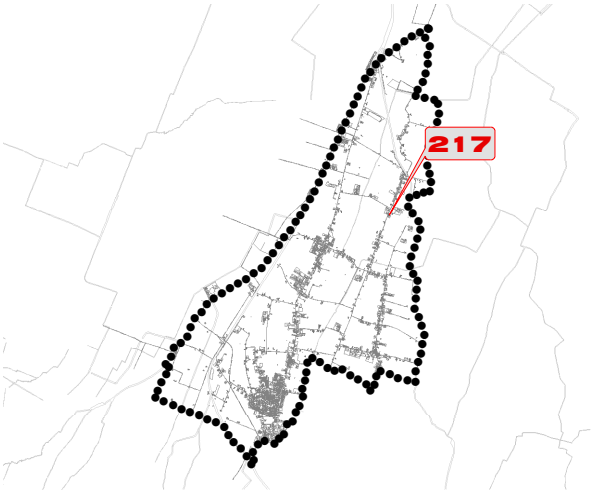



Foto aerea Google Maps - scala 1:5.000

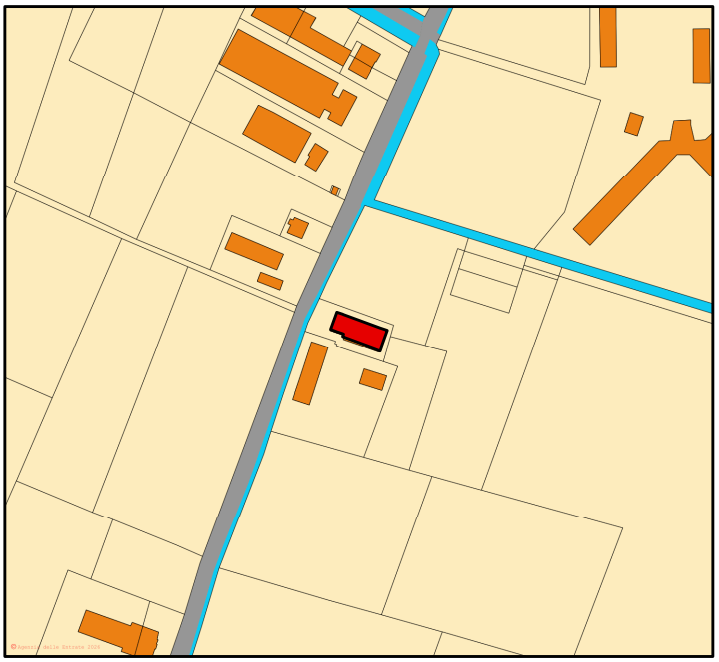

Servizio di consultazione della cartografia catastale WMS - scala 1:5.000

Unione Terra di Mezzo

Piano Urbanistico Generale

Schedatura degli edifici dismessi e sottoutilizzati

Scheda 218

Comune

Cadelbosco di Sopra

Tipologia fabbricato esistente

Edifici di interesse storico architettonico

Intervento

Edifici da assoggettare a risanamento conservativo

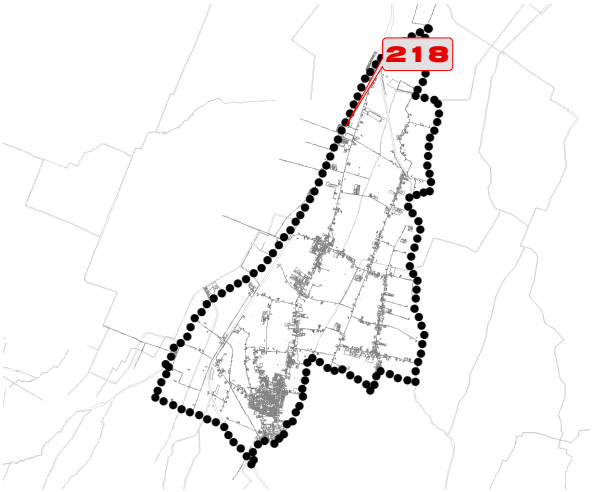

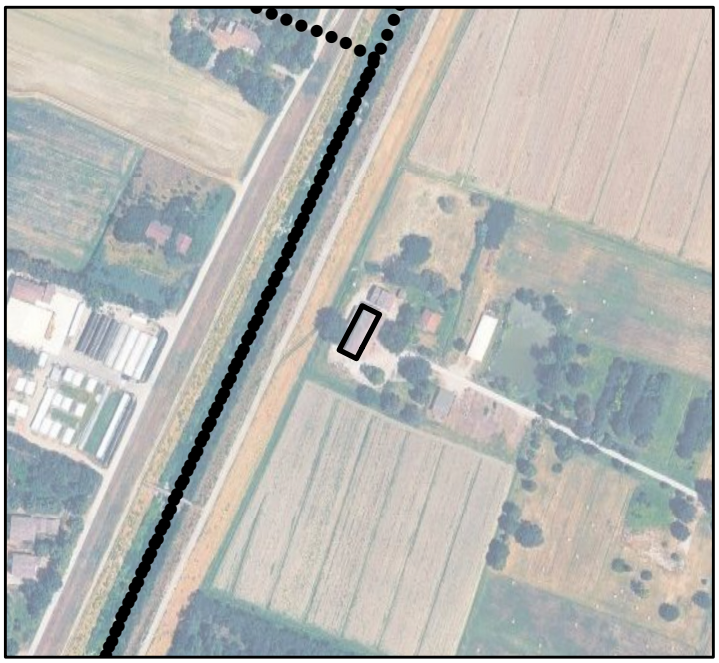

Foto aerea Google Maps - scala 1:5.000



Servizio di consultazione della cartografia catastale WMS - scala 1:5.000

Unione Terra di Mezzo

Piano Urbanistico Generale

Schedatura degli edifici dismessi e sottoutilizzati

Scheda 219

Comune

Cadelbosco di Sopra

Tipologia fabbricato esistente

Edifici di interesse storico architettonico

Intervento

Edifici da assoggettare a risanamento conservativo

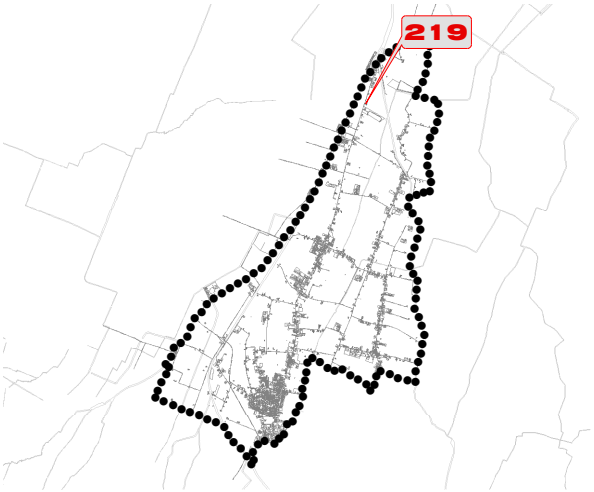



Foto aerea Google Maps - scala 1:5.000

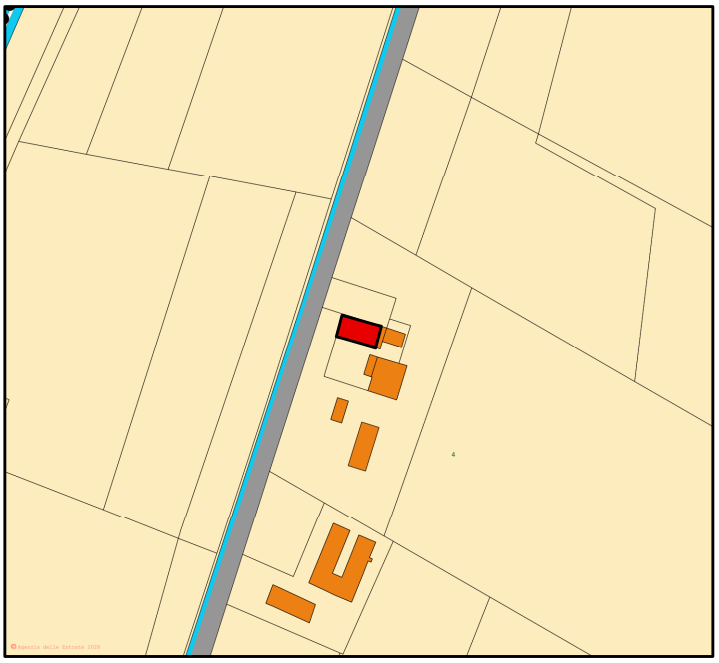

Servizio di consultazione della cartografia catastale WMS - scala 1:5.000

Unione Terra di Mezzo

Piano Urbanistico Generale

Schedatura degli edifici dismessi e sottoutilizzati

Scheda 220

Comune

Cadelbosco di Sopra

Tipologia fabbricato esistente

Edifici di interesse storico architettonico

Intervento

Edifici da assoggettare a risanamento conservativo

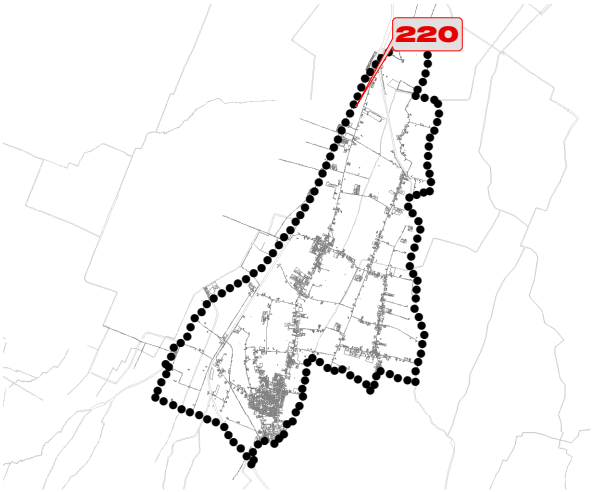

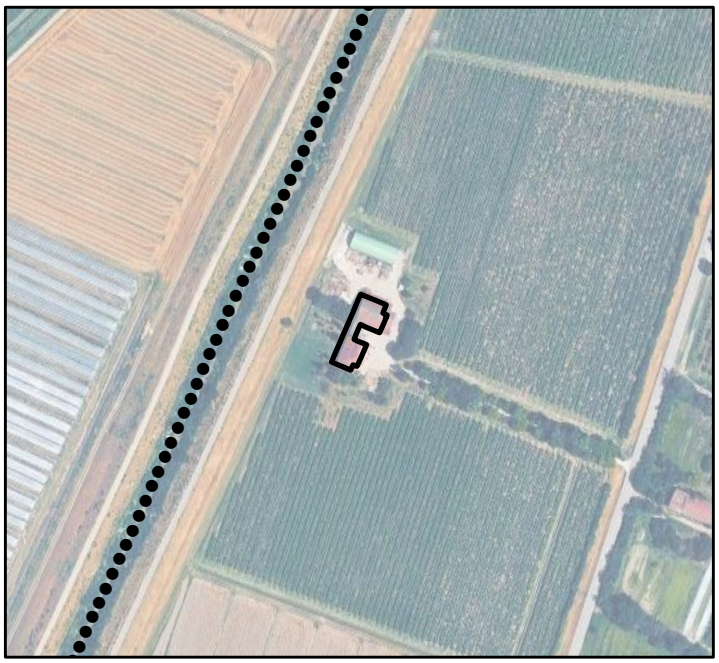

Foto aerea Google Maps - scala 1:5.000

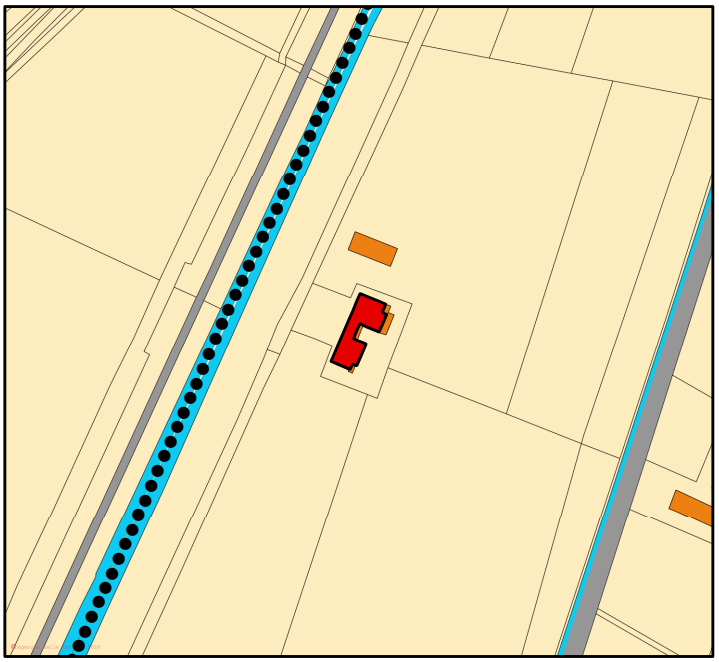

Servizio di consultazione della cartografia catastale WMS - scala 1:5.000

Unione Terra di Mezzo

Piano Urbanistico Generale

Schedatura degli edifici dismessi e sottoutilizzati

Scheda 221

Comune

Cadelbosco di Sopra

Tipologia fabbricato esistente

Edifici di interesse storico architettonico

Intervento

Edifici da assoggettare a risanamento conservativo

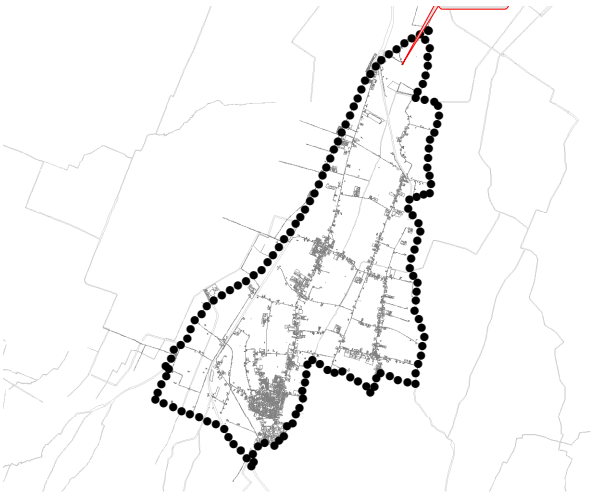



Foto aerea Google Maps - scala 1:5.000

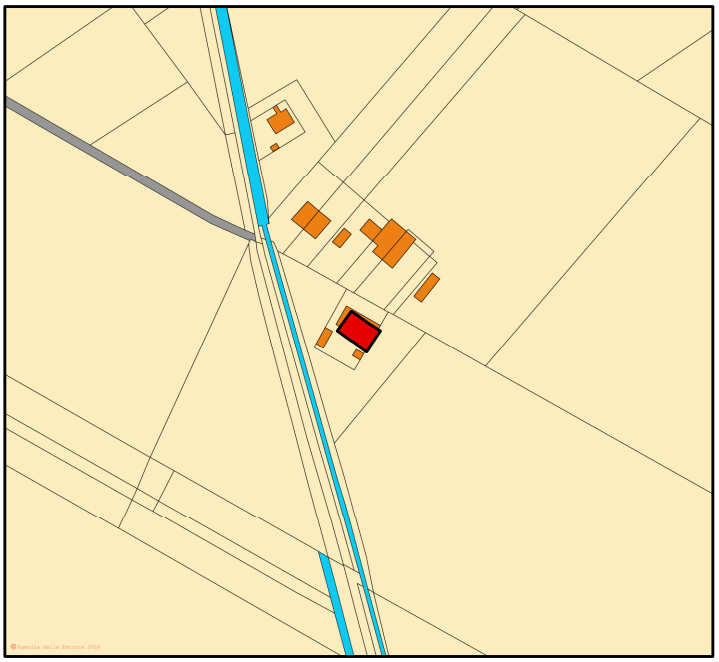

Servizio di consultazione della cartografia catastale WMS - scala 1:5.000

Unione Terra di Mezzo

Piano Urbanistico Generale

Schedatura degli edifici dismessi e sottoutilizzati

Scheda 222

Comune

Cadelbosco di Sopra

Tipologia fabbricato esistente

Edifici di interesse storico architettonico

Intervento

Edifici da assoggettare a risanamento conservativo

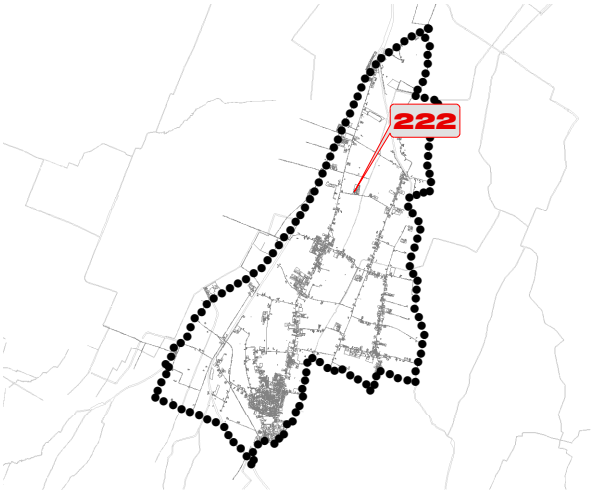



Foto aerea Google Maps - scala 1:5.000



Servizio di consultazione della cartografia catastale WMS - scala 1:5.000

Unione Terra di Mezzo

Piano Urbanistico Generale

Schedatura degli edifici dismessi e sottoutilizzati

Scheda 223

Comune

Cadelbosco di Sopra

Tipologia fabbricato esistente

Edifici di interesse storico architettonico

Intervento

Edifici da assoggettare a risanamento conservativo

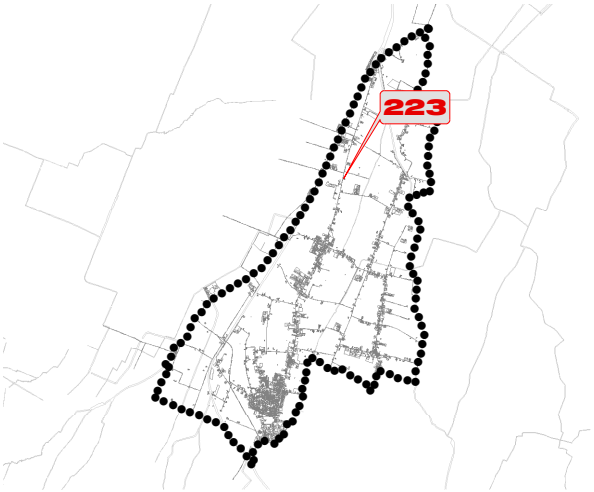



Foto aerea Google Maps - scala 1:5.000

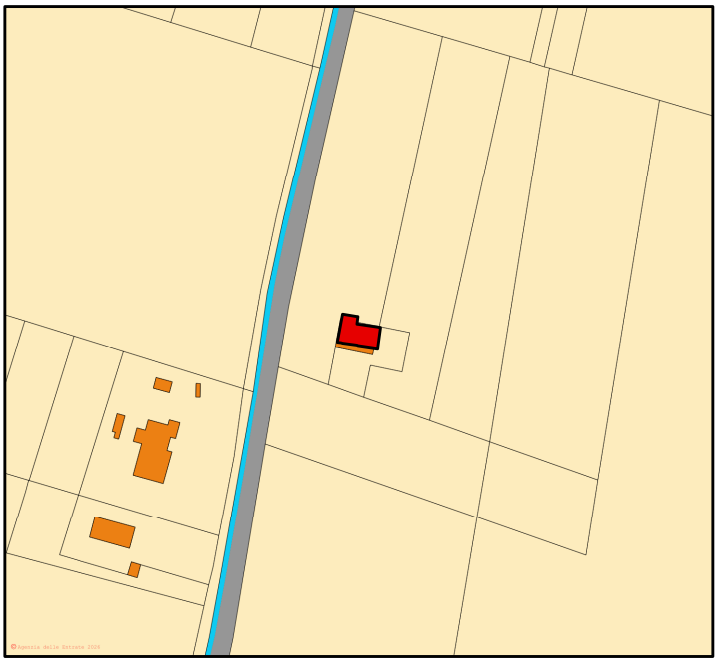

Servizio di consultazione della cartografia catastale WMS - scala 1:5.000

Unione Terra di Mezzo

Piano Urbanistico Generale

Schedatura degli edifici dismessi e sottoutilizzati

Scheda 224

Comune

Cadelbosco di Sopra

Tipologia fabbricato esistente

Edifici di interesse storico architettonico

Intervento

Edifici da assoggettare a risanamento conservativo

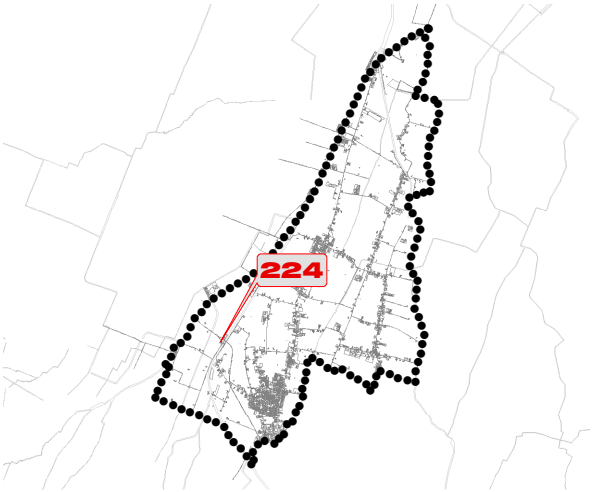



Foto aerea Google Maps - scala 1:5.000

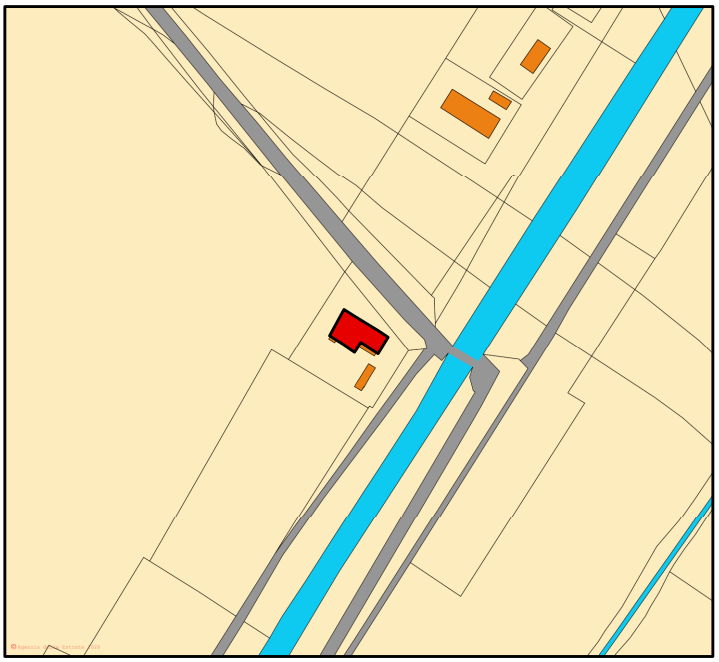

Servizio di consultazione della cartografia catastale WMS - scala 1:5.000

Unione Terra di Mezzo

Piano Urbanistico Generale

Schedatura degli edifici dismessi e sottoutilizzati

Scheda 225

Comune

Cadelbosco di Sopra

Tipologia fabbricato esistente

Edifici di interesse storico architettonico

Intervento

Edifici da assoggettare a risanamento conservativo

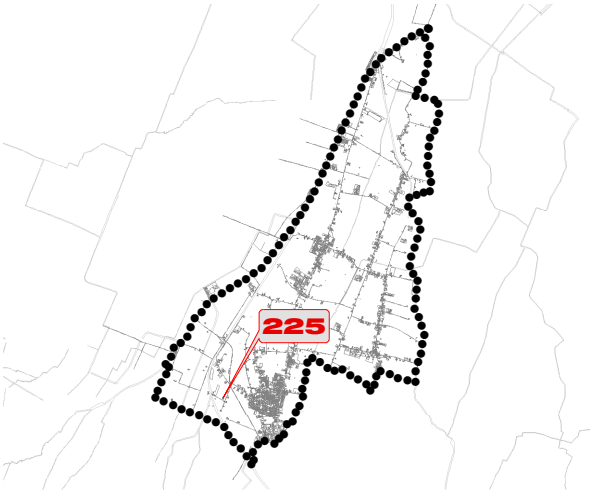



Foto aerea Google Maps - scala 1:5.000

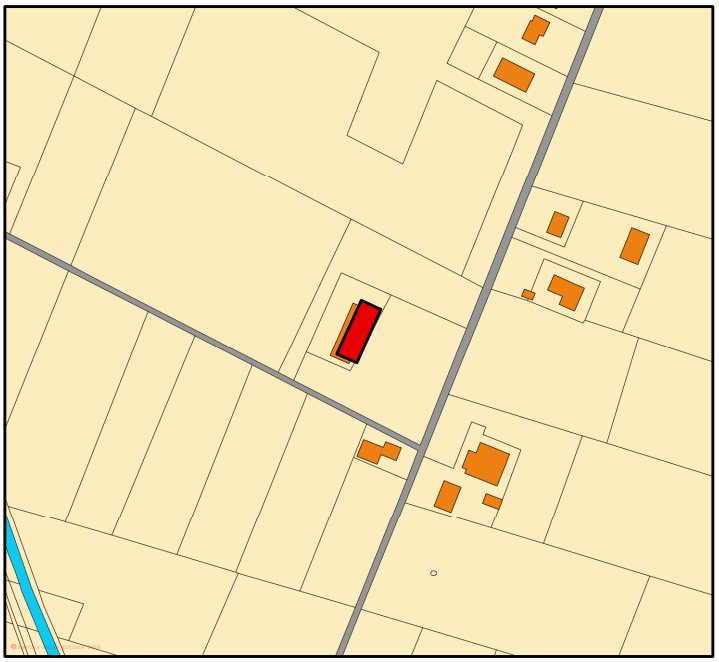

Servizio di consultazione della cartografia catastale WMS - scala 1:5.000

Unione Terra di Mezzo

Piano Urbanistico Generale

Schedatura degli edifici dismessi e sottoutilizzati

Pug

Scheda

226

Comune

Cadelbosco di Sopra

Tipologia fabbricato esistente

Edifici di interesse storico architettonico

Intervento

Edifici da assoggettare a risanamento conservativo

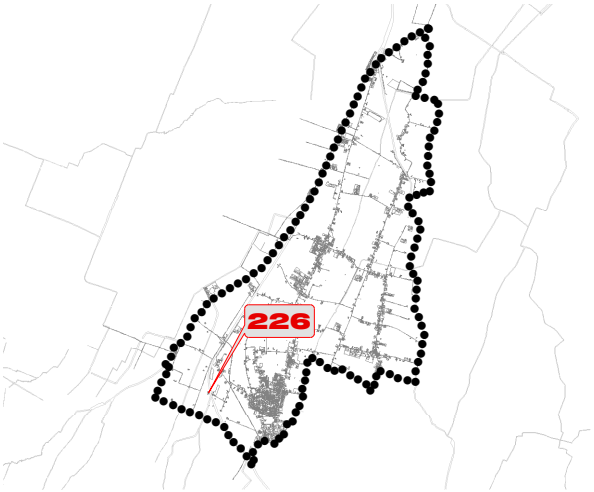



Foto aerea Google Maps - scala 1:5.000

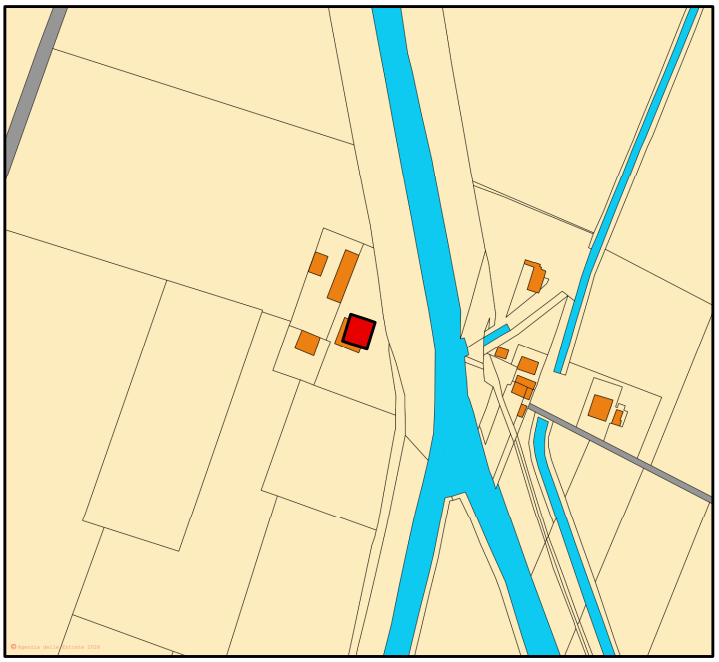

Servizio di consultazione della cartografia catastale WMS - scala 1:5.000

Unione Terra di Mezzo

Piano Urbanistico Generale

Schedatura degli edifici dismessi e sottoutilizzati

Scheda 227

Comune

Cadelbosco di Sopra

Tipologia fabbricato esistente

Edifici di interesse storico architettonico

Intervento

Edifici da assoggettare a risanamento conservativo

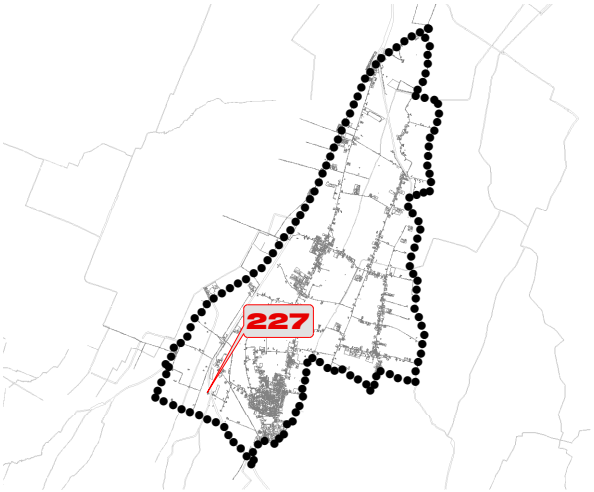



Foto aerea Google Maps - scala 1:5.000



Servizio di consultazione della cartografia catastale WMS - scala 1:5.000

Unione Terra di Mezzo

Piano Urbanistico Generale

Schedatura degli edifici dismessi e sottoutilizzati

Pug

Scheda

228

Comune

Cadelbosco di Sopra

Tipologia fabbricato esistente

Edifici di interesse storico architettonico

Intervento

Edifici da assoggettare a risanamento conservativo

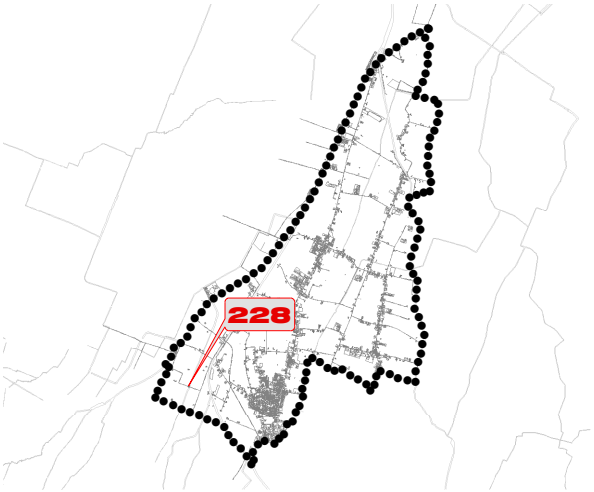



Foto aerea Google Maps - scala 1:5.000

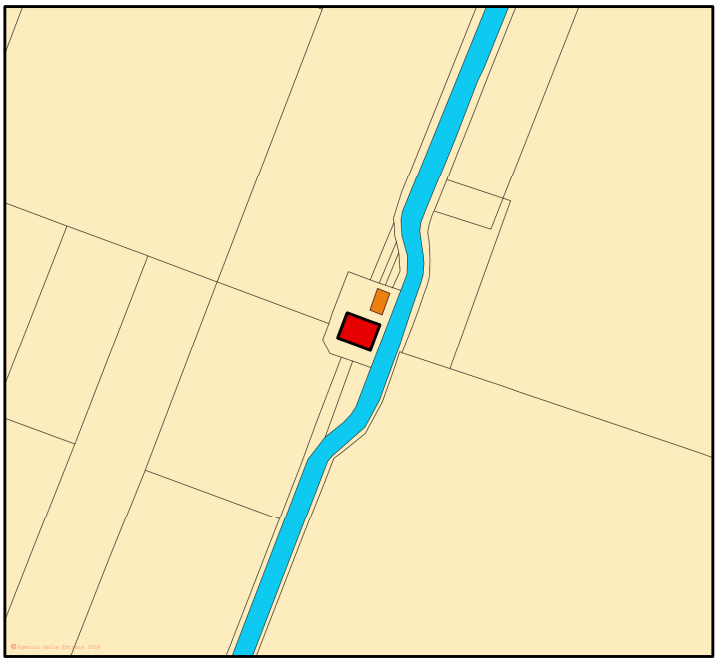

Servizio di consultazione della cartografia catastale WMS - scala 1:5.000

Unione Terra di Mezzo

Piano Urbanistico Generale

Schedatura degli edifici dismessi e sottoutilizzati

Pug

Scheda

229

Comune

Cadelbosco di Sopra

Tipologia fabbricato esistente

Edifici di interesse storico architettonico

Intervento

Edifici da assoggettare a risanamento conservativo

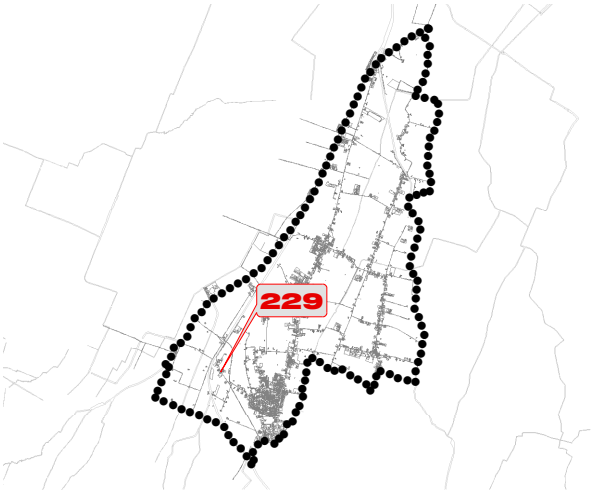



Foto aerea Google Maps - scala 1:5.000

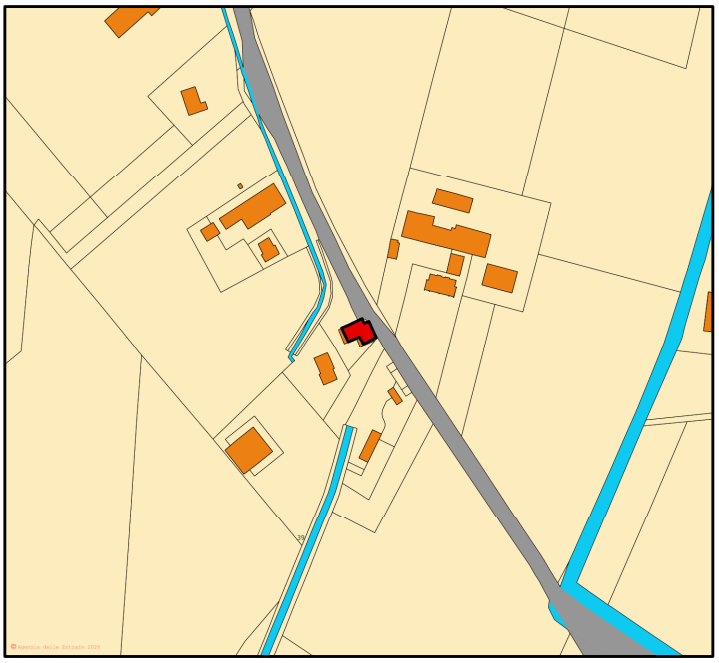

Servizio di consultazione della cartografia catastale WMS - scala 1:5.000

Unione Terra di Mezzo

Piano Urbanistico Generale

Schedatura degli edifici dismessi e sottoutilizzati

Scheda 230

Comune

Cadelbosco di Sopra

Tipologia fabbricato esistente

Edifici di interesse storico architettonico

Intervento

Edifici da assoggettare a risanamento conservativo

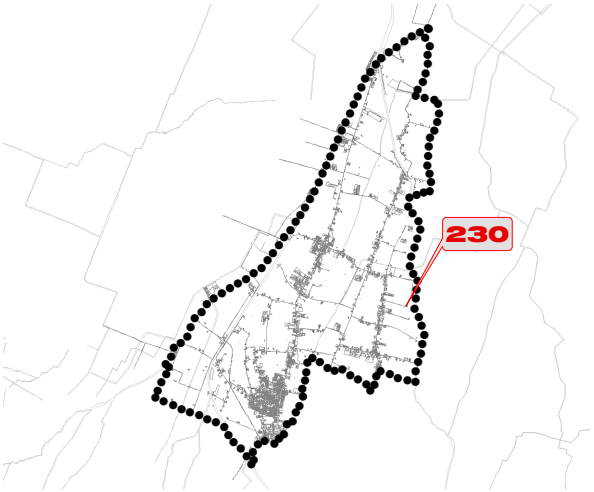



Foto aerea Google Maps - scala 1:5.000

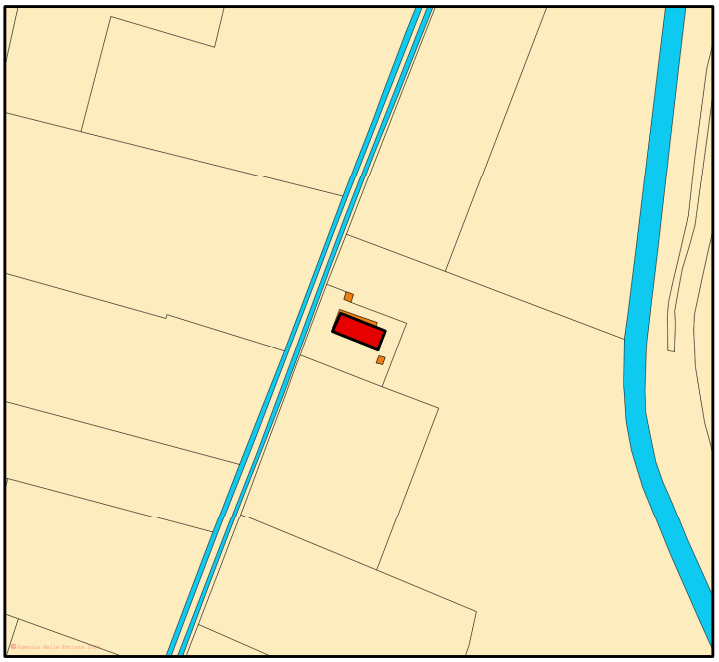

Servizio di consultazione della cartografia catastale WMS - scala 1:5.000

Unione Terra di Mezzo

Piano Urbanistico Generale

Schedatura degli edifici dismessi e sottoutilizzati

Scheda 231

Comune

Cadelbosco di Sopra

Tipologia fabbricato esistente

Edifici di interesse storico architettonico

Intervento

Edifici da assoggettare a risanamento conservativo

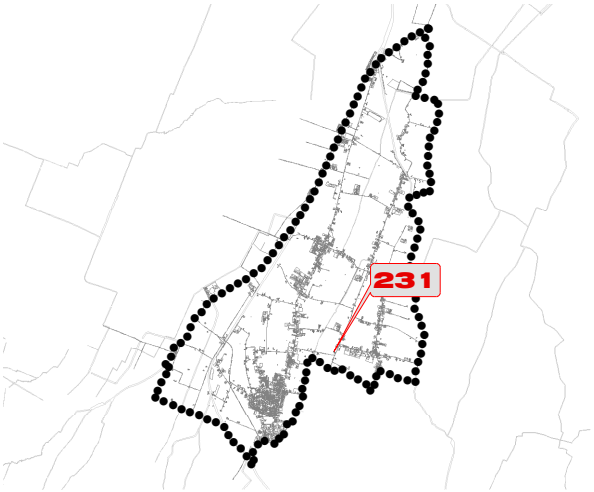



Foto aerea Google Maps - scala 1:5.000



Servizio di consultazione della cartografia catastale WMS - scala 1:5.000

Unione Terra di Mezzo

Piano Urbanistico Generale

Schedatura degli edifici dismessi e sottoutilizzati

Scheda 232

Comune

Cadelbosco di Sopra

Tipologia fabbricato esistente

Edifici di interesse storico architettonico

Intervento

Edifici da assoggettare a risanamento conservativo

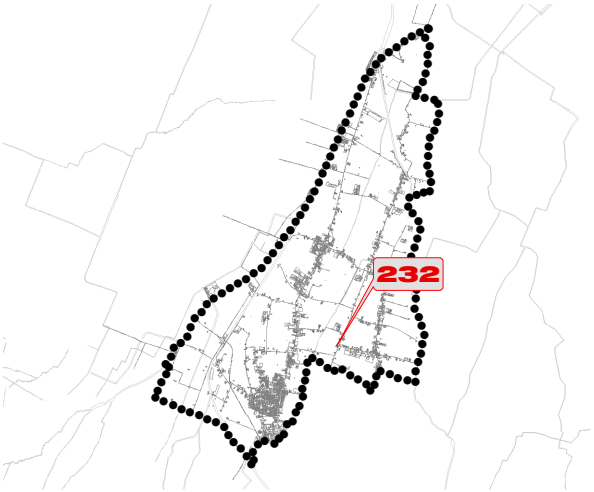



Foto aerea Google Maps - scala 1:5.000

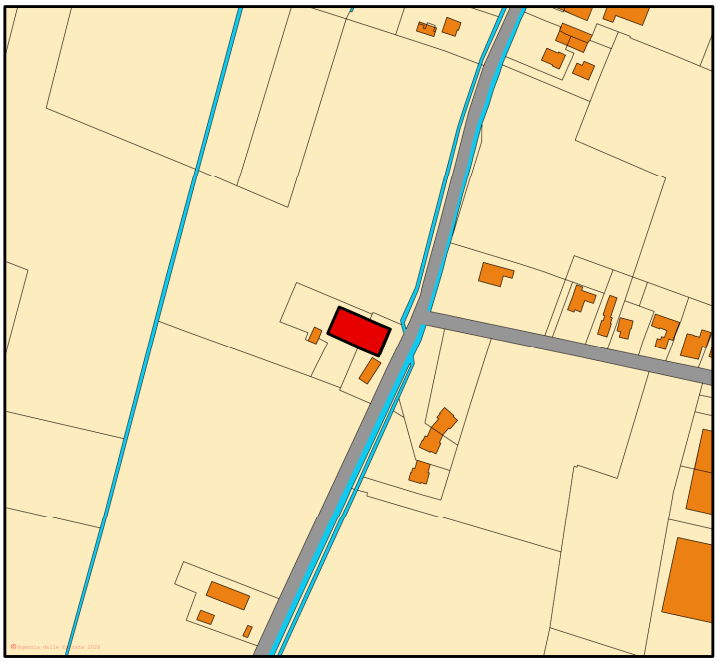

Servizio di consultazione della cartografia catastale WMS - scala 1:5.000

Unione Terra di Mezzo

Piano Urbanistico Generale

Schedatura degli edifici dismessi e sottoutilizzati

Scheda 233

Comune

Cadelbosco di Sopra

Tipologia fabbricato esistente

Edifici di interesse storico architettonico

Intervento

Edifici da assoggettare a risanamento conservativo

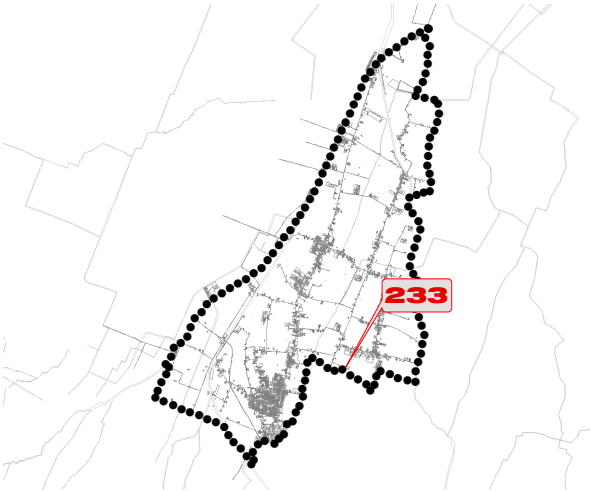



Foto aerea Google Maps - scala 1:5.000

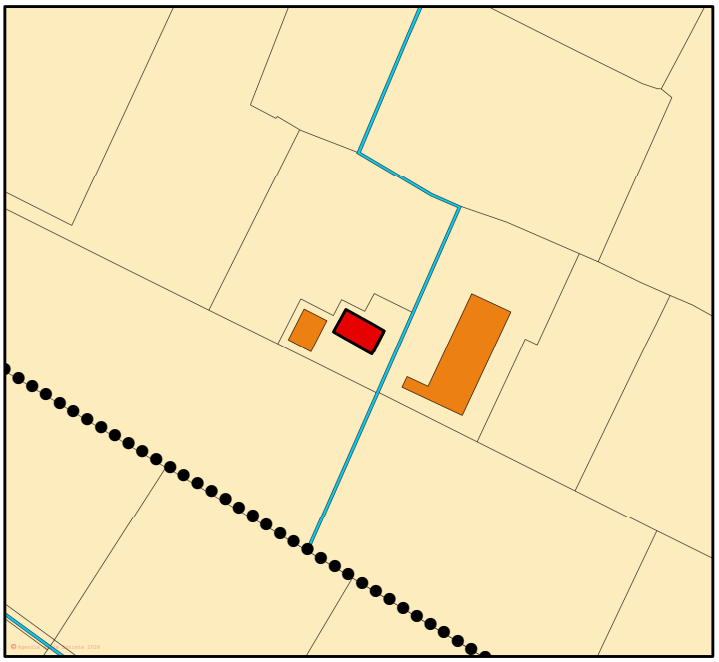

Servizio di consultazione della cartografia catastale WMS - scala 1:5.000

Unione Terra di Mezzo

Piano Urbanistico Generale

Schedatura degli edifici dismessi e sottoutilizzati

Scheda 234

Comune

Cadelbosco di Sopra

Tipologia fabbricato esistente

Edifici di interesse storico architettonico

Intervento

Edifici da assoggettare a risanamento conservativo

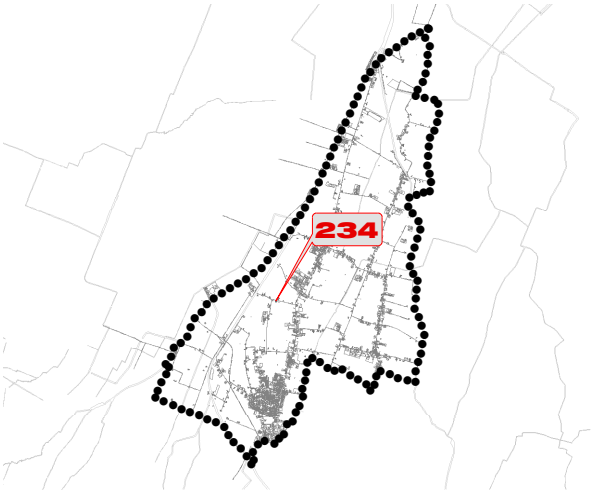



Foto aerea Google Maps - scala 1:5.000

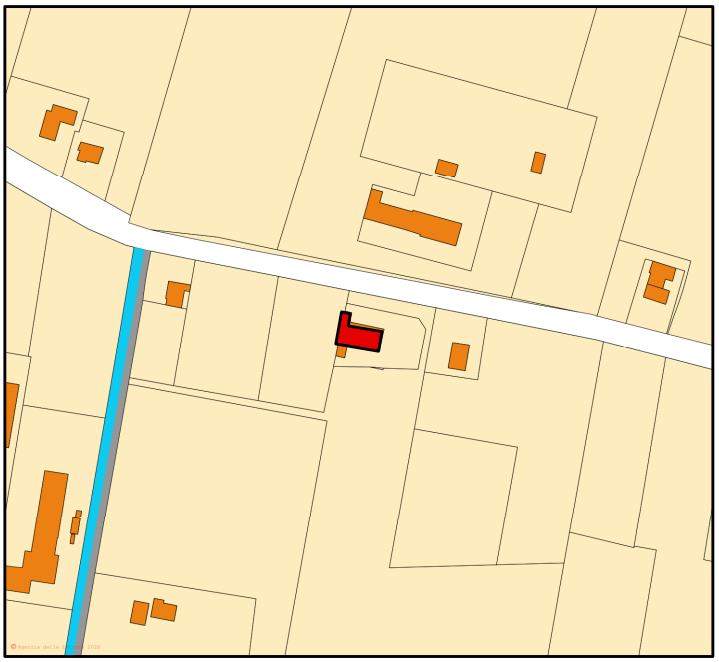

Servizio di consultazione della cartografia catastale WMS - scala 1:5.000

Unione Terra di Mezzo

Piano Urbanistico Generale

Schedatura degli edifici dismessi e sottoutilizzati

Scheda 235

Comune

Cadelbosco di Sopra

Tipologia fabbricato esistente

Edifici di interesse storico architettonico

Intervento

Edifici da assoggettare a risanamento conservativo

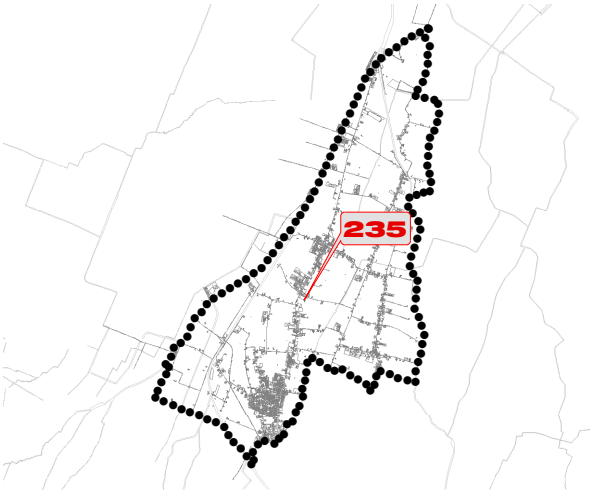



Foto aerea Google Maps - scala 1:5.000

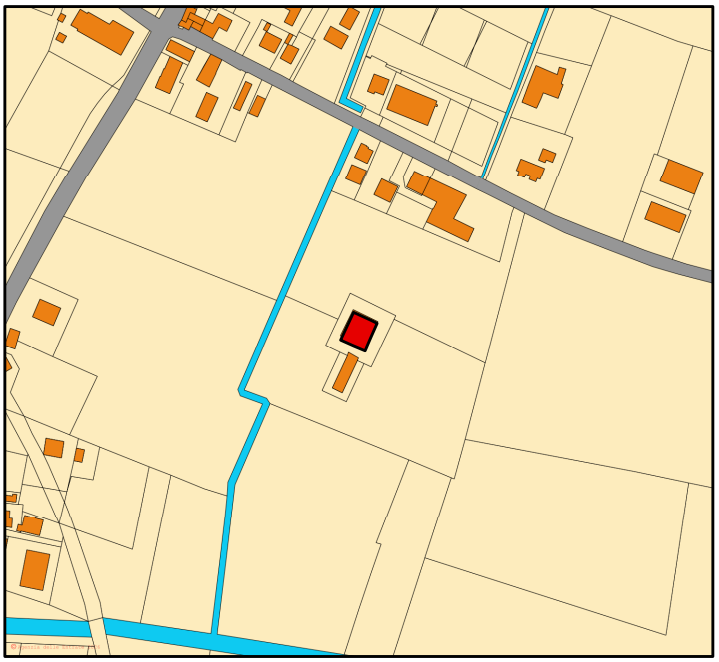

Servizio di consultazione della cartografia catastale WMS - scala 1:5.000

Unione Terra di Mezzo

Piano Urbanistico Generale

Schedatura degli edifici dismessi e sottoutilizzati

Scheda 236

Comune

Cadelbosco di Sopra

Tipologia fabbricato esistente

Edifici di interesse storico architettonico

Intervento

Edifici da assoggettare a risanamento conservativo

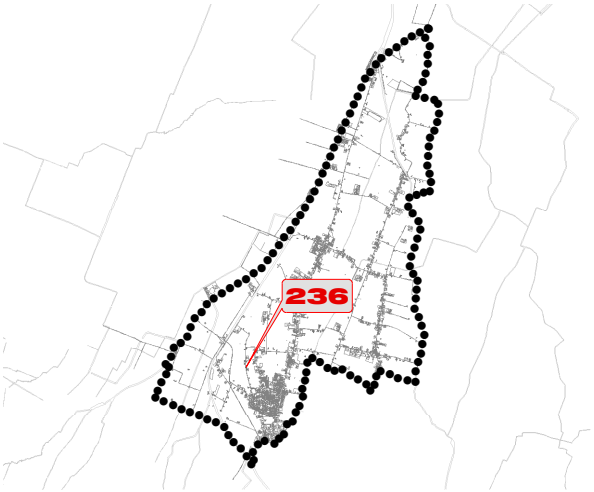



Foto aerea Google Maps - scala 1:5.000



Servizio di consultazione della cartografia catastale WMS - scala 1:5.000

Unione Terra di Mezzo

Piano Urbanistico Generale

Schedatura degli edifici dismessi e sottoutilizzati

Scheda 237

Comune

Cadelbosco di Sopra

Tipologia fabbricato esistente

Edifici di interesse storico architettonico

Intervento

Edifici da assoggettare a risanamento conservativo

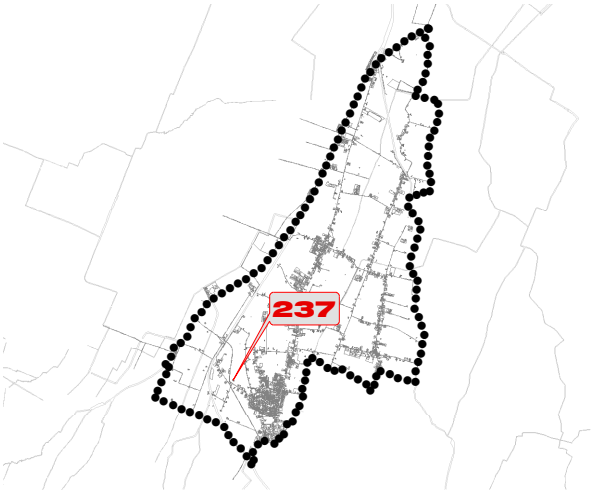



Foto aerea Google Maps - scala 1:5.000



Servizio di consultazione della cartografia catastale WMS - scala 1:5.000

Unione Terra di Mezzo

Piano Urbanistico Generale

Schedatura degli edifici dismessi e sottoutilizzati

Scheda 238

Comune

Cadelbosco di Sopra

Tipologia fabbricato esistente

Edifici di interesse storico architettonico

Intervento

Edifici da assoggettare a risanamento conservativo

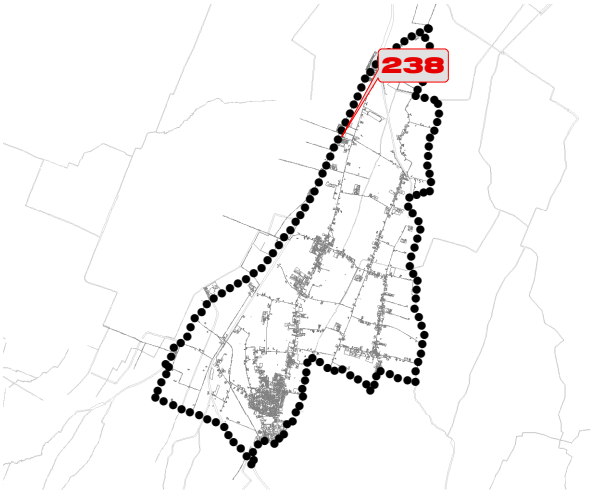



Foto aerea Google Maps - scala 1:5.000

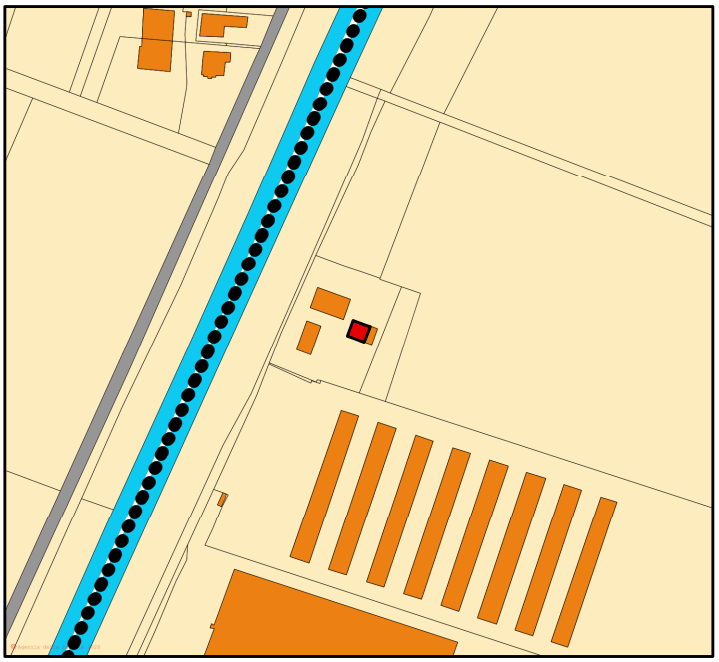

Servizio di consultazione della cartografia catastale WMS - scala 1:5.000

Unione Terra di Mezzo

Piano Urbanistico Generale

Schedatura degli edifici dismessi e sottoutilizzati

Scheda 239

Comune

Cadelbosco di Sopra

Tipologia fabbricato esistente

Edifici di interesse storico architettonico

Intervento

Edifici da assoggettare a risanamento conservativo

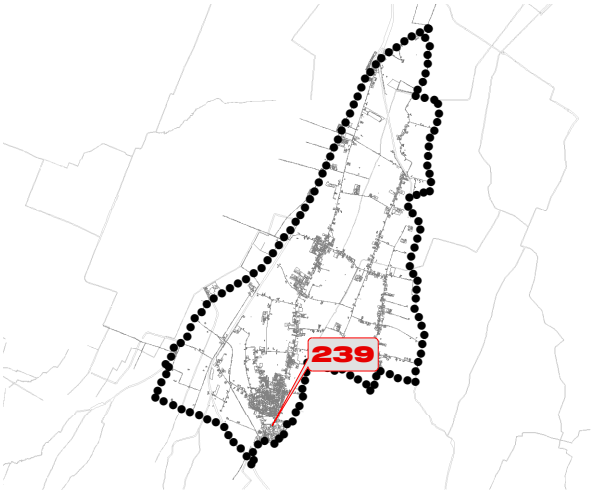



Foto aerea Google Maps - scala 1:5.000



Servizio di consultazione della cartografia catastale WMS - scala 1:5.000

Unione Terra di Mezzo

Piano Urbanistico Generale

Schedatura degli edifici dismessi e sottoutilizzati

Scheda 240

Comune

Cadelbosco di Sopra

Tipologia fabbricato esistente

Edifici di interesse storico architettonico

Intervento

Edifici da assoggettare a risanamento conservativo

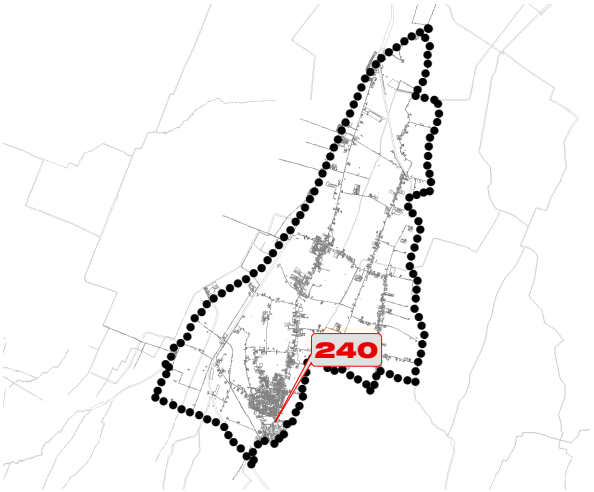



Foto aerea Google Maps - scala 1:5.000

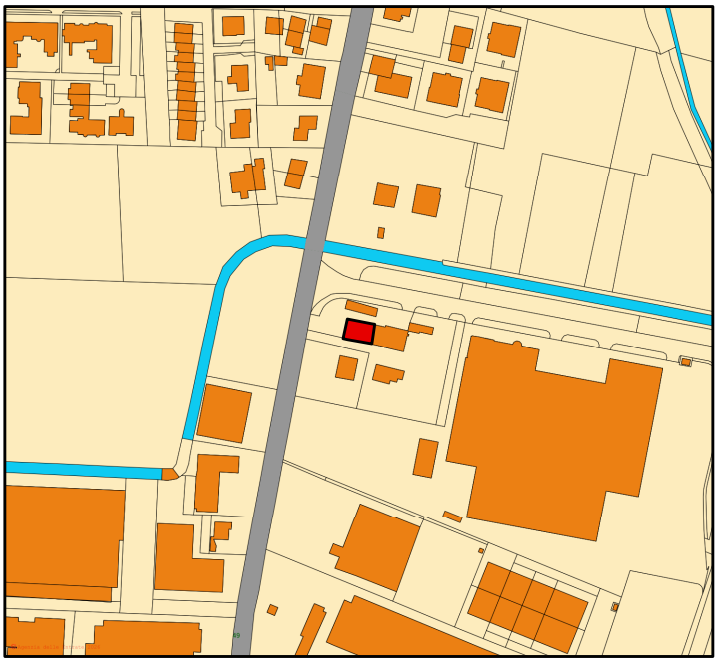

Servizio di consultazione della cartografia catastale WMS - scala 1:5.000

Unione Terra di Mezzo

Piano Urbanistico Generale

Schedatura degli edifici dismessi e sottoutilizzati

Scheda 241

Comune

Cadelbosco di Sopra

Tipologia fabbricato esistente

Edifici di interesse storico architettonico

Intervento

Edifici da assoggettare a risanamento conservativo

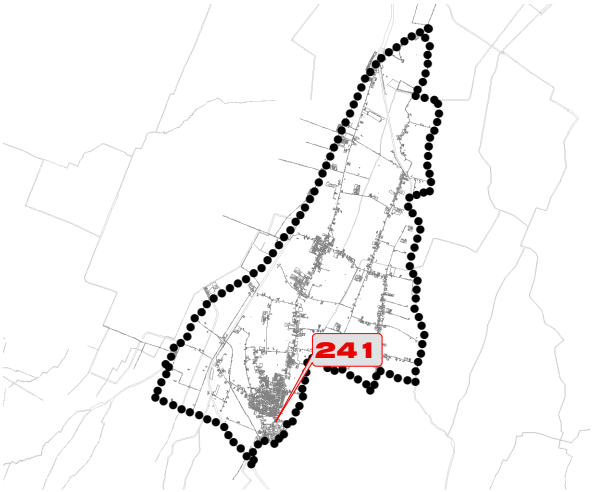



Foto aerea Google Maps - scala 1:5.000

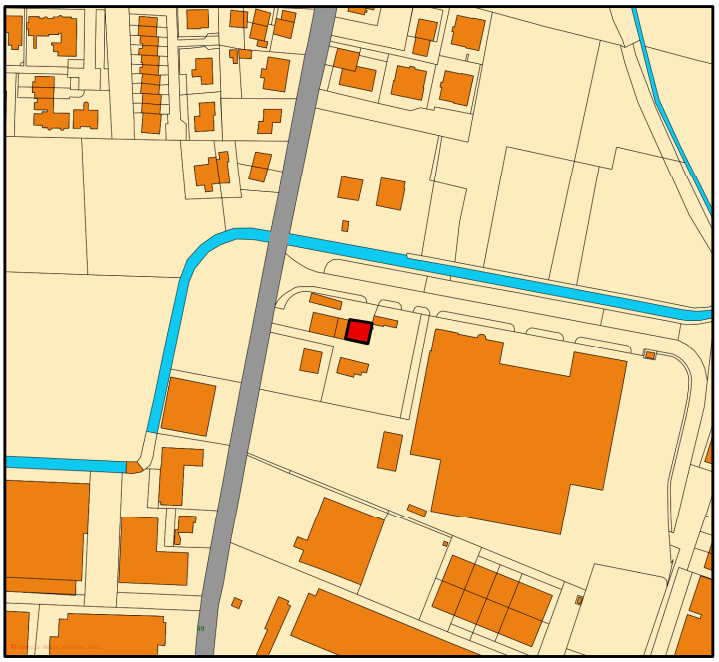

Servizio di consultazione della cartografia catastale WMS - scala 1:5.000

Unione Terra di Mezzo

Piano Urbanistico Generale

Schedatura degli edifici dismessi e sottoutilizzati

Scheda 242

Comune

Cadelbosco di Sopra

Tipologia fabbricato esistente

Edifici di interesse storico architettonico

Intervento

Edifici da assoggettare a risanamento conservativo

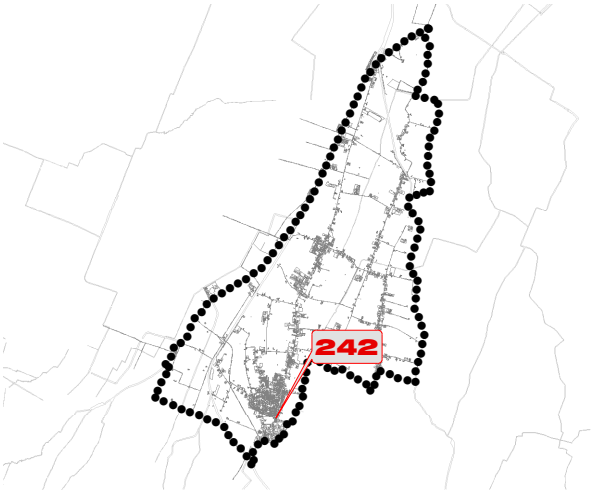



Foto aerea Google Maps - scala 1:5.000

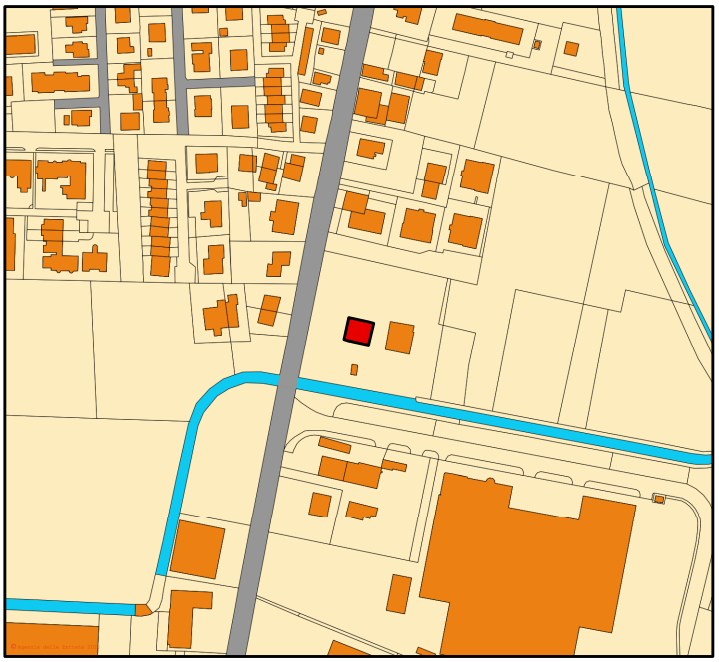

Servizio di consultazione della cartografia catastale WMS - scala 1:5.000

Unione Terra di Mezzo

Piano Urbanistico Generale

Schedatura degli edifici dismessi e sottoutilizzati

Scheda 243

Comune

Cadelbosco di Sopra

Tipologia fabbricato esistente

Edifici di interesse storico architettonico

Intervento

Edifici da assoggettare a risanamento conservativo

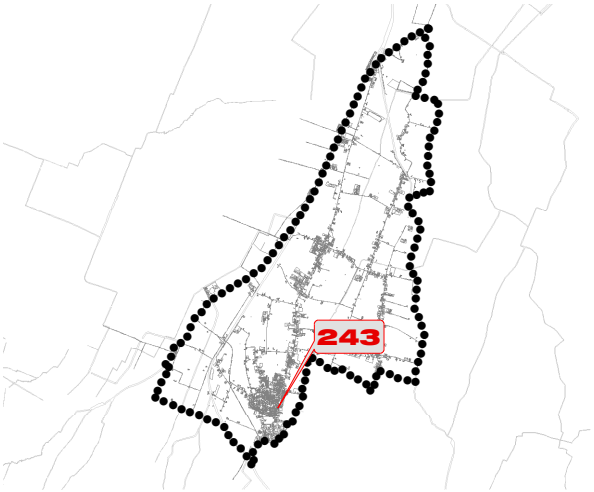



Foto aerea Google Maps - scala 1:5.000

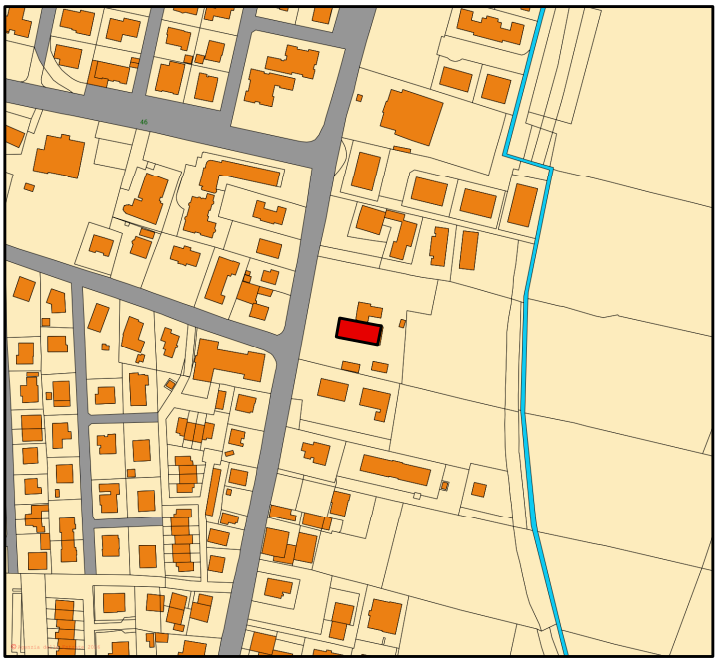

Servizio di consultazione della cartografia catastale WMS - scala 1:5.000

Unione Terra di Mezzo

Piano Urbanistico Generale

Schedatura degli edifici dismessi e sottoutilizzati

Scheda 244

Comune

Cadelbosco di Sopra

Tipologia fabbricato esistente

Edifici di interesse storico architettonico

Intervento

Edifici da assoggettare a risanamento conservativo

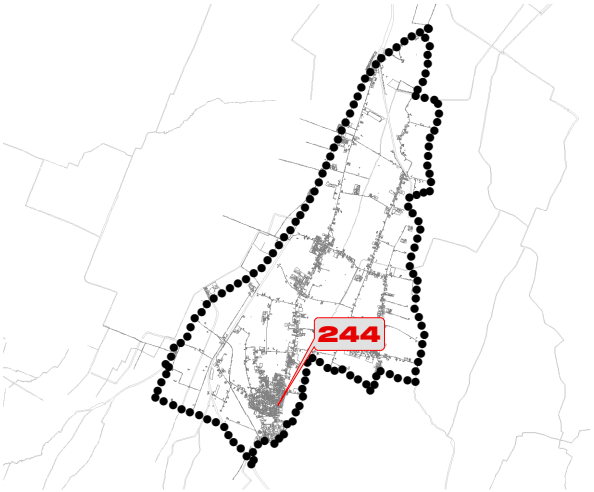



Foto aerea Google Maps - scala 1:5.000

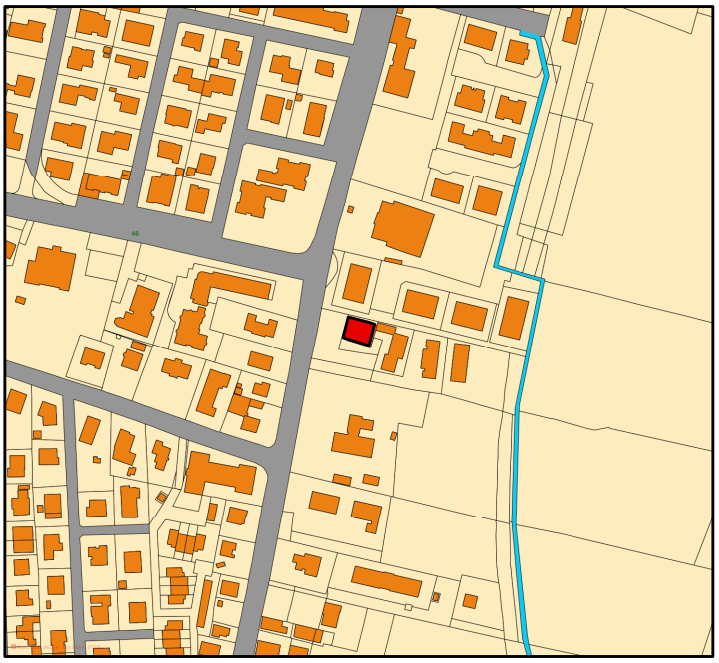

Servizio di consultazione della cartografia catastale WMS - scala 1:5.000

Unione Terra di Mezzo

Piano Urbanistico Generale

Schedatura degli edifici dismessi e sottoutilizzati

Scheda 245

Comune

Cadelbosco di Sopra

Tipologia fabbricato esistente

Edifici di interesse storico architettonico

Intervento

Edifici da assoggettare a risanamento conservativo

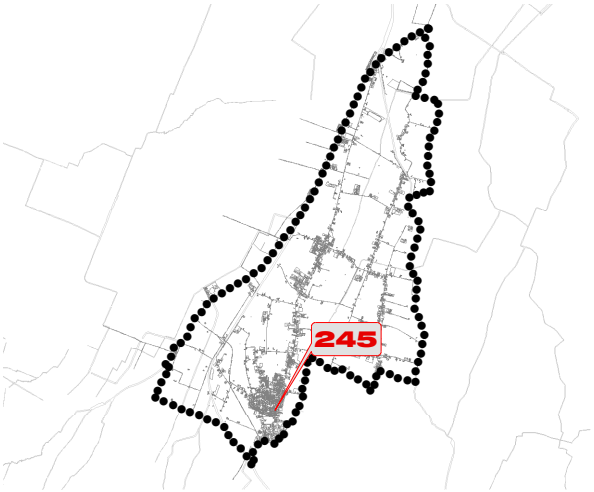



Foto aerea Google Maps - scala 1:5.000



Servizio di consultazione della cartografia catastale WMS - scala 1:5.000

Unione Terra di Mezzo

Piano Urbanistico Generale

Schedatura degli edifici dismessi e sottoutilizzati

Scheda 246

Comune

Cadelbosco di Sopra

Tipologia fabbricato esistente

Edifici di interesse storico architettonico

Intervento

Edifici da assoggettare a risanamento conservativo

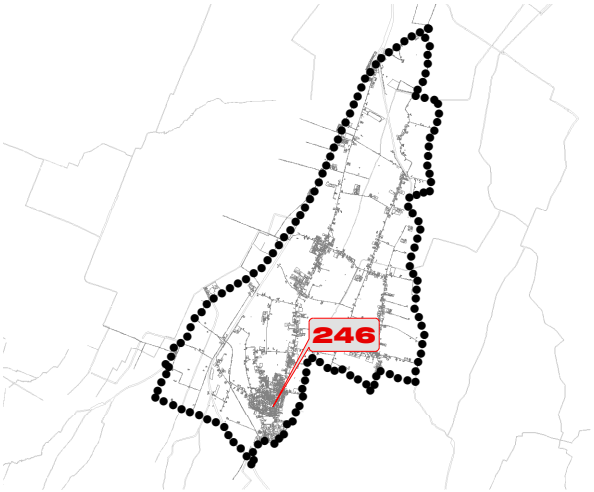



Foto aerea Google Maps - scala 1:5.000

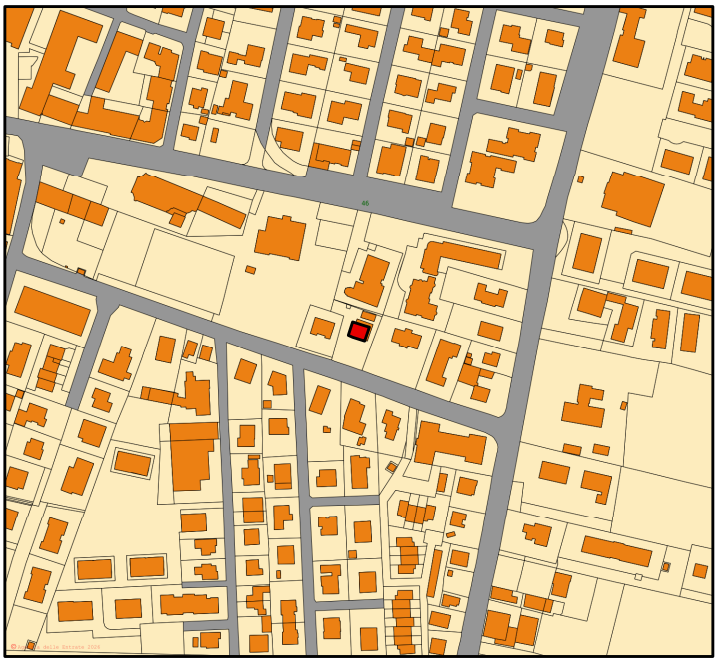

Servizio di consultazione della cartografia catastale WMS - scala 1:5.000

Unione Terra di Mezzo

Piano Urbanistico Generale

Schedatura degli edifici dismessi e sottoutilizzati

Scheda 247

Comune

Cadelbosco di Sopra

Tipologia fabbricato esistente

Edifici di interesse storico architettonico

Intervento

Edifici da assoggettare a risanamento conservativo

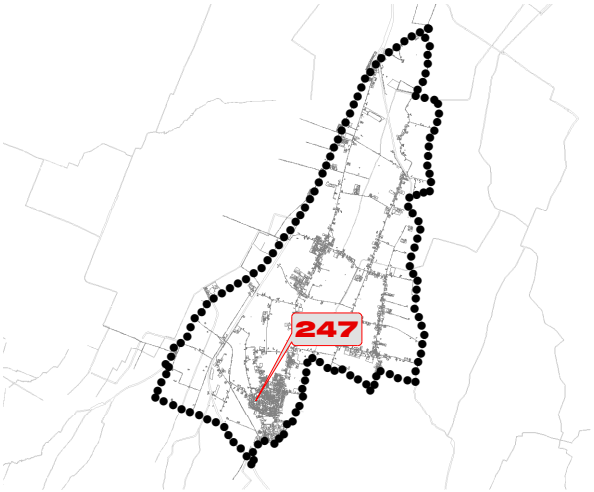



Foto aerea Google Maps - scala 1:5.000

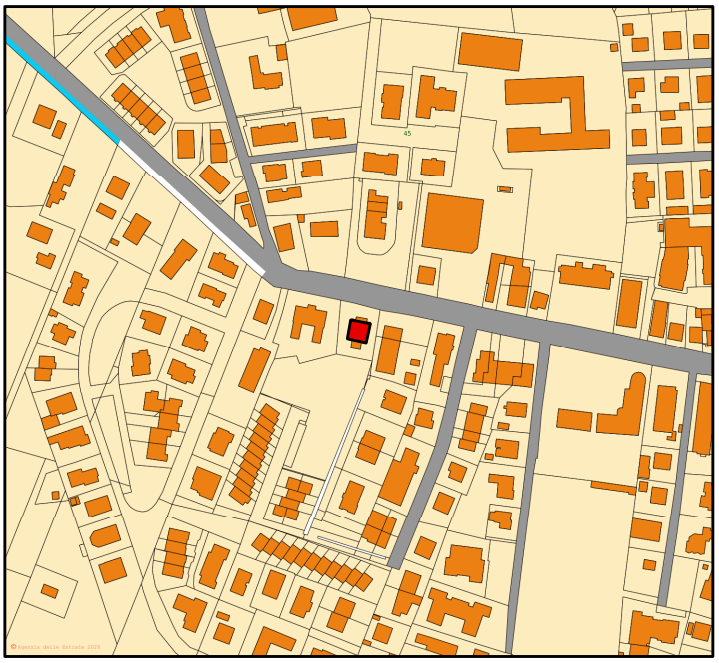

Servizio di consultazione della cartografia catastale WMS - scala 1:5.000

Unione Terra di Mezzo

Piano Urbanistico Generale

Schedatura degli edifici dismessi e sottoutilizzati

Scheda 248

Comune

Cadelbosco di Sopra

Tipologia fabbricato esistente

Edifici di interesse storico architettonico

Intervento

Edifici da assoggettare a risanamento conservativo

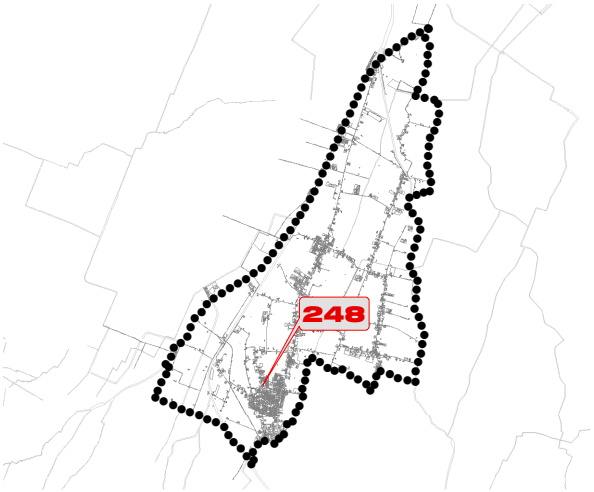



Foto aerea Google Maps - scala 1:5.000

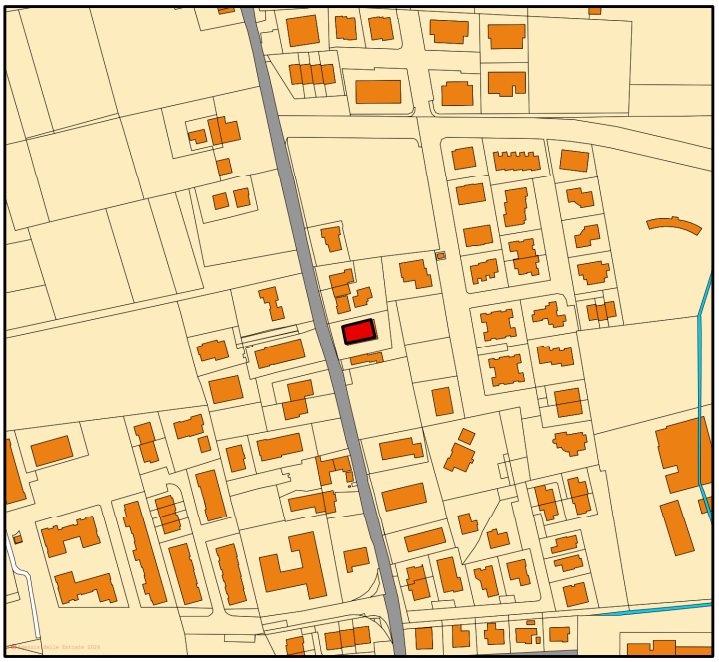

Servizio di consultazione della cartografia catastale WMS - scala 1:5.000

Unione Terra di Mezzo

Piano Urbanistico Generale

Schedatura degli edifici dismessi e sottoutilizzati

Scheda 249

Comune

Cadelbosco di Sopra

Tipologia fabbricato esistente

Edifici di interesse storico architettonico

Intervento

Edifici da assoggettare a risanamento conservativo

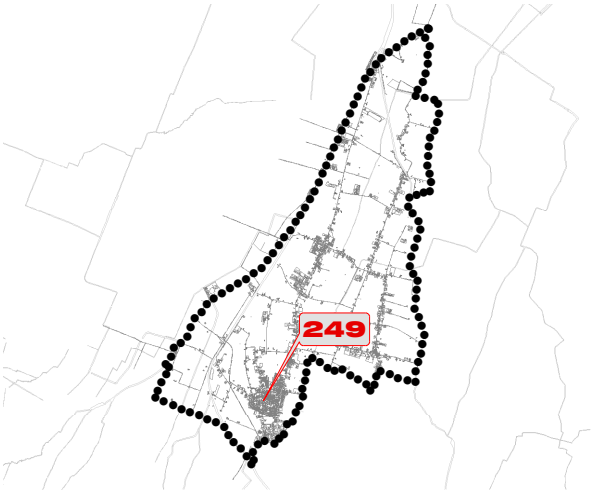



Foto aerea Google Maps - scala 1:5.000



Servizio di consultazione della cartografia catastale WMS - scala 1:5.000

Unione Terra di Mezzo

Piano Urbanistico Generale

Schedatura degli edifici dismessi e sottoutilizzati

Scheda 250

Comune

Cadelbosco di Sopra

Tipologia fabbricato esistente

Edifici di interesse storico architettonico

Intervento

Edifici da assoggettare a risanamento conservativo

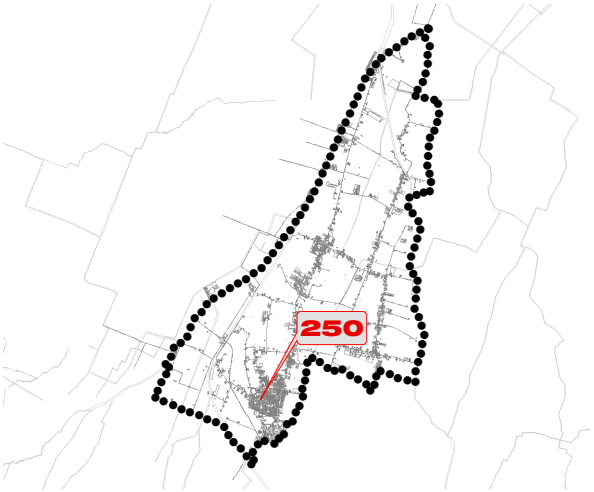



Foto aerea Google Maps - scala 1:5.000

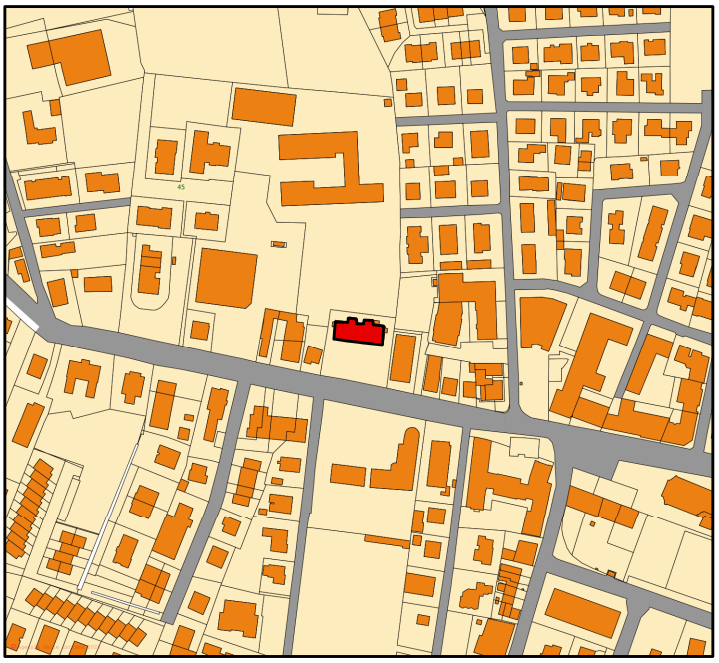

Servizio di consultazione della cartografia catastale WMS - scala 1:5.000

Unione Terra di Mezzo

Piano Urbanistico Generale

Schedatura degli edifici dismessi e sottoutilizzati

Scheda 251

Comune

Cadelbosco di Sopra

Tipologia fabbricato esistente

Edifici di interesse storico architettonico

Intervento

Edifici da assoggettare a risanamento conservativo

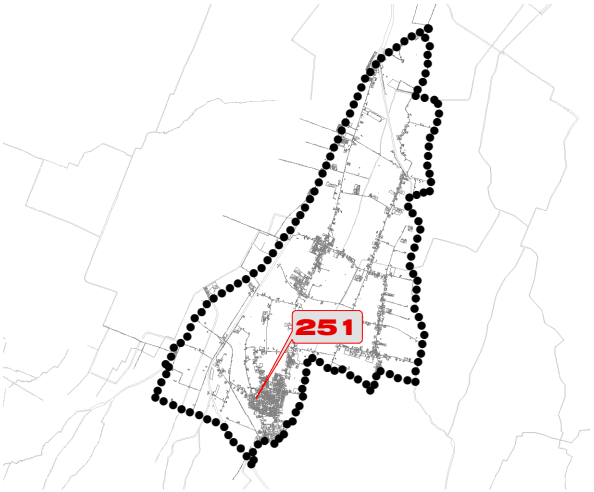



Foto aerea Google Maps - scala 1:5.000

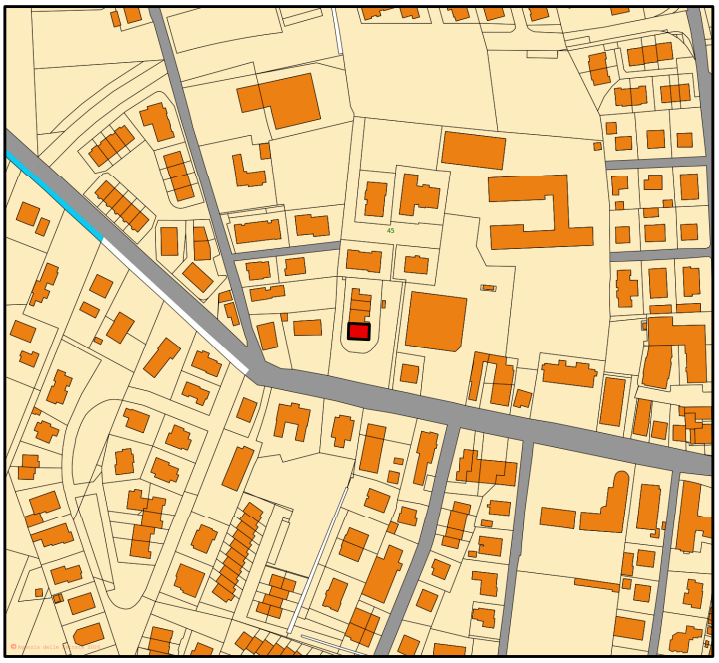

Servizio di consultazione della cartografia catastale WMS - scala 1:5.000

Unione Terra di Mezzo

Piano Urbanistico Generale

Schedatura degli edifici dismessi e sottoutilizzati

Scheda 252

Comune

Cadelbosco di Sopra

Tipologia fabbricato esistente

Edifici di interesse storico architettonico

Intervento

Edifici da assoggettare a risanamento conservativo

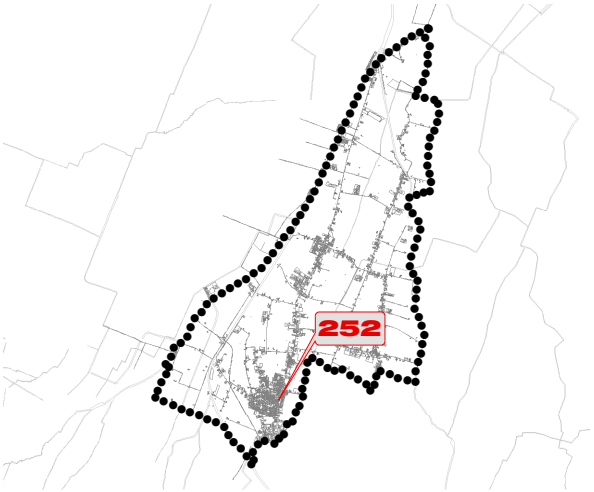



Foto aerea Google Maps - scala 1:5.000

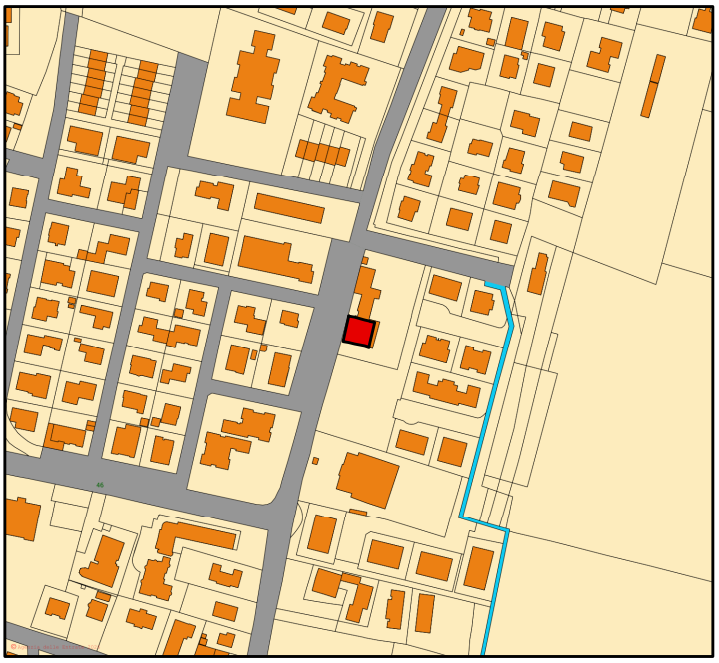

Servizio di consultazione della cartografia catastale WMS - scala 1:5.000

Unione Terra di Mezzo

Piano Urbanistico Generale

Schedatura degli edifici dismessi e sottoutilizzati

Scheda 253

Comune

Cadelbosco di Sopra

Tipologia fabbricato esistente

Edifici di interesse storico architettonico

Intervento

Edifici da assoggettare a risanamento conservativo

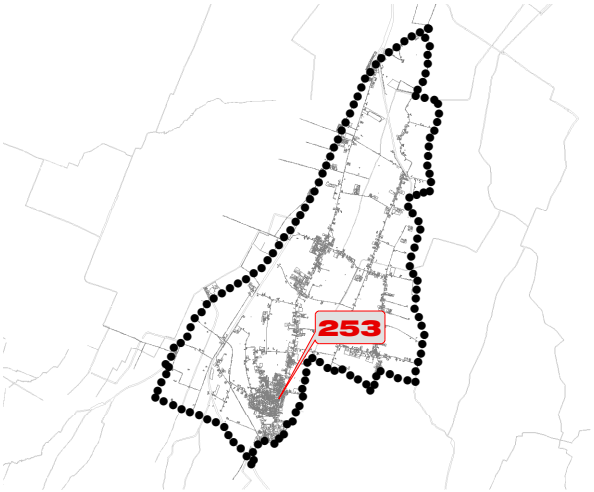



Foto aerea Google Maps - scala 1:5.000



Servizio di consultazione della cartografia catastale WMS - scala 1:5.000

Unione Terra di Mezzo

Piano Urbanistico Generale

Schedatura degli edifici dismessi e sottoutilizzati

Scheda 254

Comune

Cadelbosco di Sopra

Tipologia fabbricato esistente

Edifici di interesse storico architettonico

Intervento

Edifici da assoggettare a risanamento conservativo

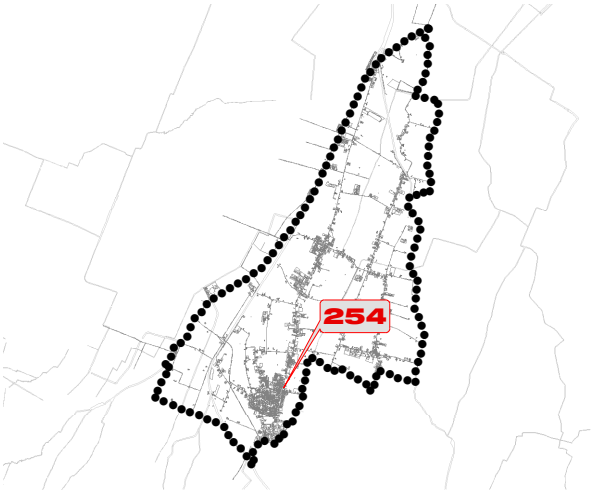



Foto aerea Google Maps - scala 1:5.000

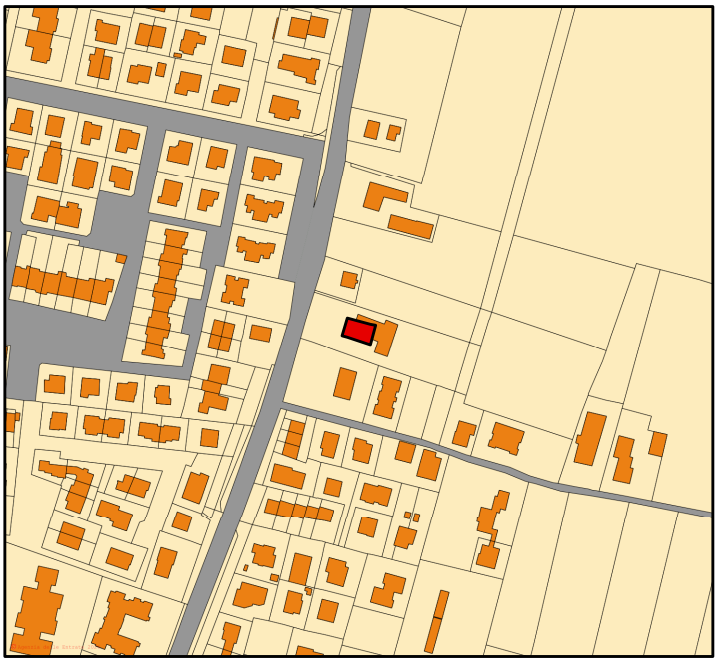

Servizio di consultazione della cartografia catastale WMS - scala 1:5.000

Unione Terra di Mezzo

Piano Urbanistico Generale

Schedatura degli edifici dismessi e sottoutilizzati

Scheda 255

Comune

Cadelbosco di Sopra

Tipologia fabbricato esistente

Edifici di interesse storico architettonico

Intervento

Edifici da assoggettare a risanamento conservativo

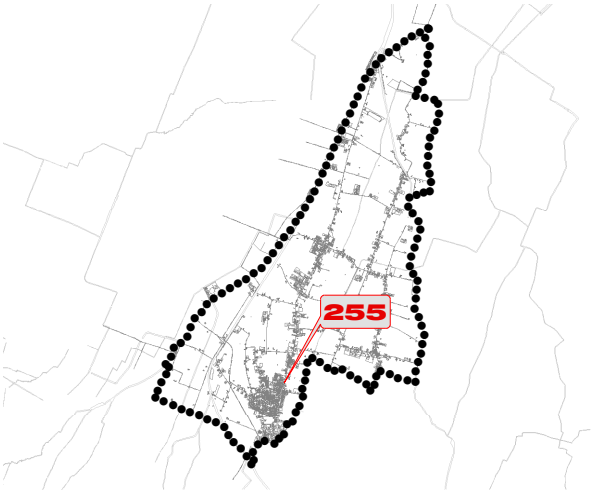



Foto aerea Google Maps - scala 1:5.000

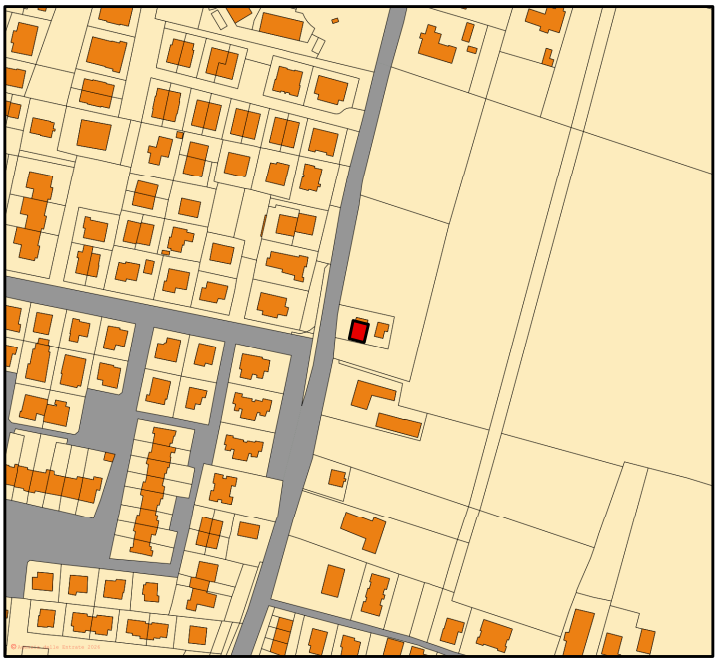

Servizio di consultazione della cartografia catastale WMS - scala 1:5.000

Unione Terra di Mezzo

Piano Urbanistico Generale

Schedatura degli edifici dismessi e sottoutilizzati

Scheda 256

Comune

Cadelbosco di Sopra

Tipologia fabbricato esistente

Edifici di interesse storico architettonico

Intervento

Edifici da assoggettare a risanamento conservativo

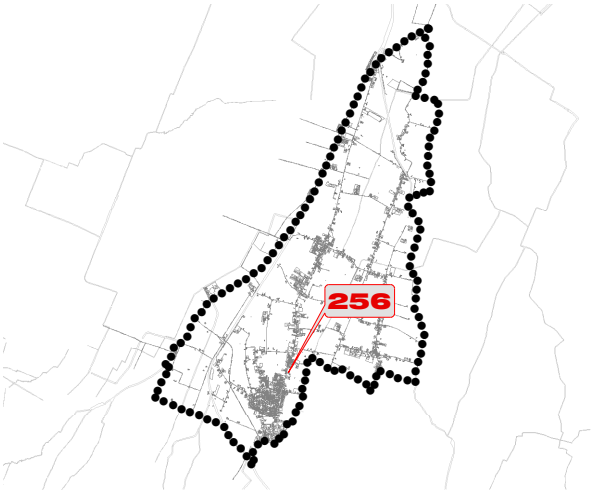



Foto aerea Google Maps - scala 1:5.000

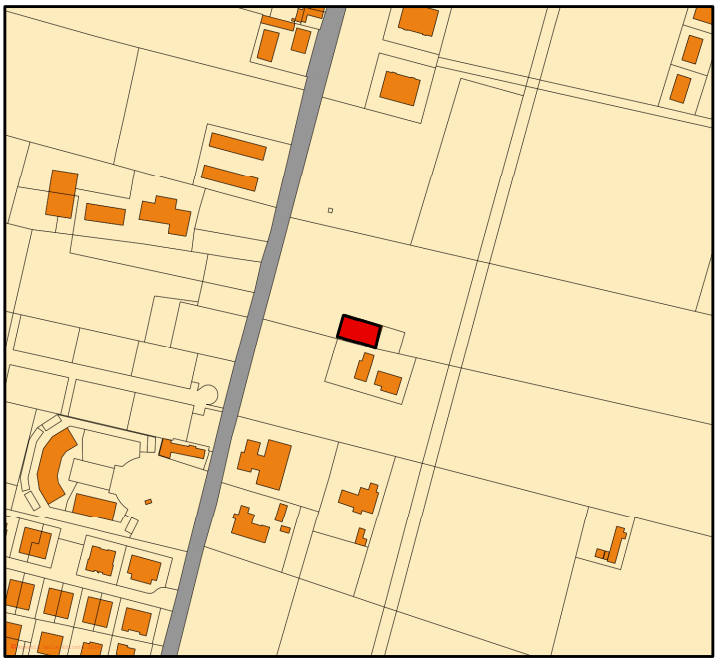

Servizio di consultazione della cartografia catastale WMS - scala 1:5.000

Unione Terra di Mezzo

Piano Urbanistico Generale

Schedatura degli edifici dismessi e sottoutilizzati

Scheda 257

Comune

Cadelbosco di Sopra

Tipologia fabbricato esistente

Edifici di interesse storico architettonico

Intervento

Edifici da assoggettare a risanamento conservativo

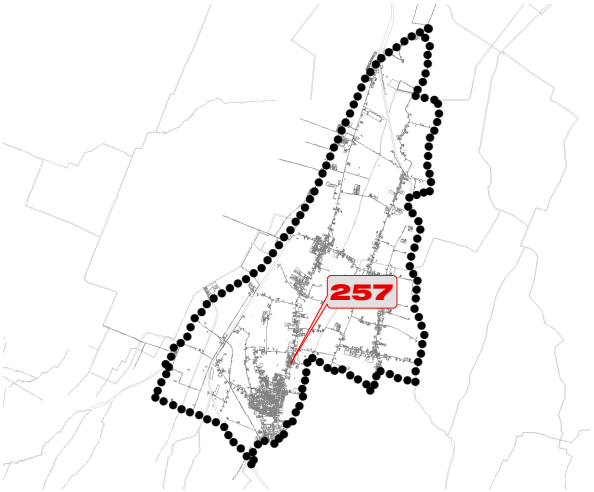



Foto aerea Google Maps - scala 1:5.000



Servizio di consultazione della cartografia catastale WMS - scala 1:5.000

Unione Terra di Mezzo

Piano Urbanistico Generale

Schedatura degli edifici dismessi e sottoutilizzati

Scheda 258

Comune

Cadelbosco di Sopra

Tipologia fabbricato esistente

Edifici di interesse storico architettonico

Intervento

Edifici da assoggettare a risanamento conservativo

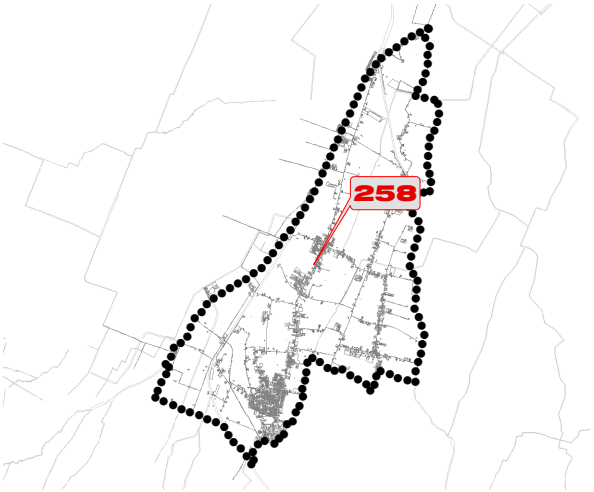



Foto aerea Google Maps - scala 1:5.000



Servizio di consultazione della cartografia catastale WMS - scala 1:5.000

Unione Terra di Mezzo

Piano Urbanistico Generale

Schedatura degli edifici dismessi e sottoutilizzati

Pug

Scheda

259

Comune

Cadelbosco di Sopra

Tipologia fabbricato esistente

Edifici di interesse storico architettonico

Intervento

Edifici da assoggettare a risanamento conservativo

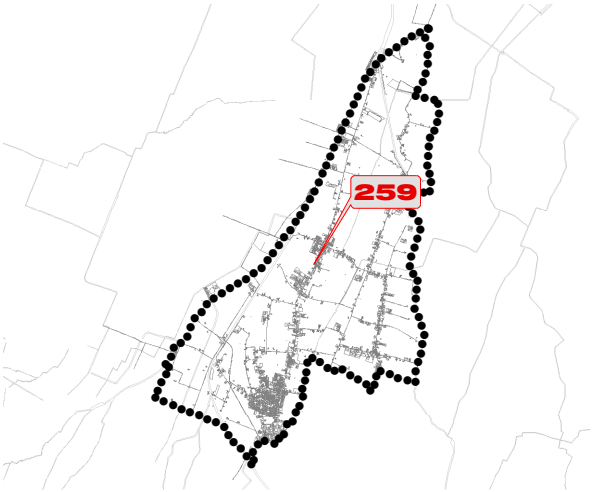



Foto aerea Google Maps - scala 1:5.000

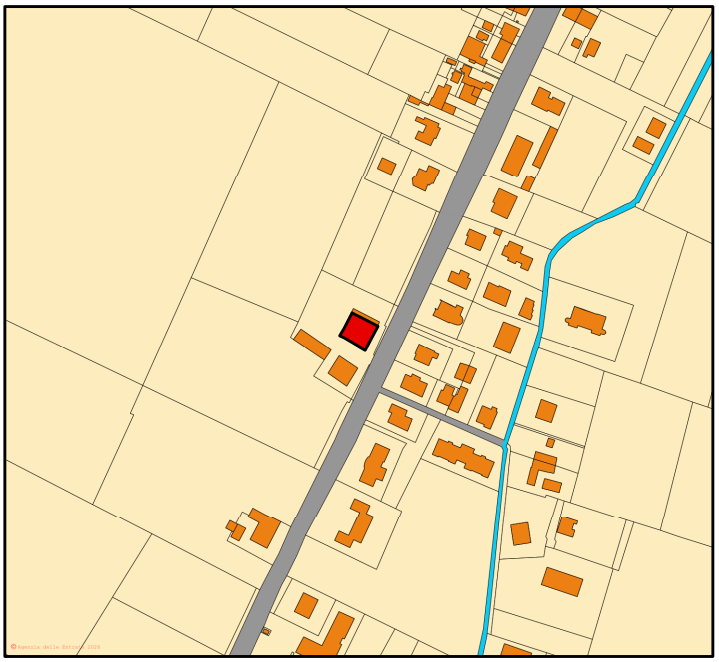

Servizio di consultazione della cartografia catastale WMS - scala 1:5.000

Unione Terra di Mezzo

Piano Urbanistico Generale

Schedatura degli edifici dismessi e sottoutilizzati

Scheda 260

Comune

Cadelbosco di Sopra

Tipologia fabbricato esistente

Edifici di interesse storico architettonico

Intervento

Edifici da assoggettare a risanamento conservativo

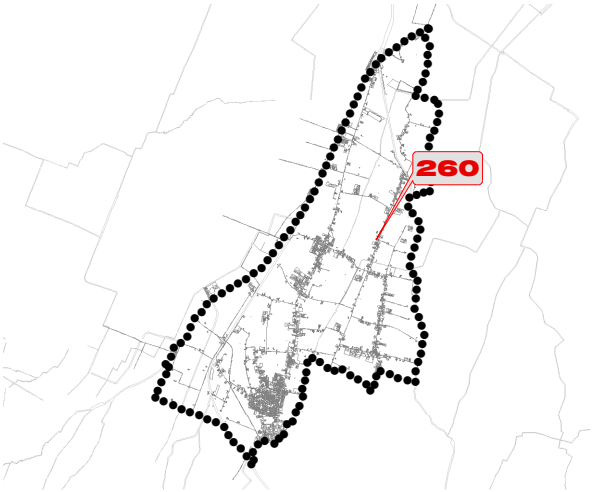



Foto aerea Google Maps - scala 1:5.000



Servizio di consultazione della cartografia catastale WMS - scala 1:5.000

Unione Terra di Mezzo

Piano Urbanistico Generale

Schedatura degli edifici dismessi e sottoutilizzati

Pug

Scheda

261

Comune

Cadelbosco di Sopra

Tipologia fabbricato esistente

Edifici di interesse storico architettonico

Intervento

Edifici da assoggettare a risanamento conservativo

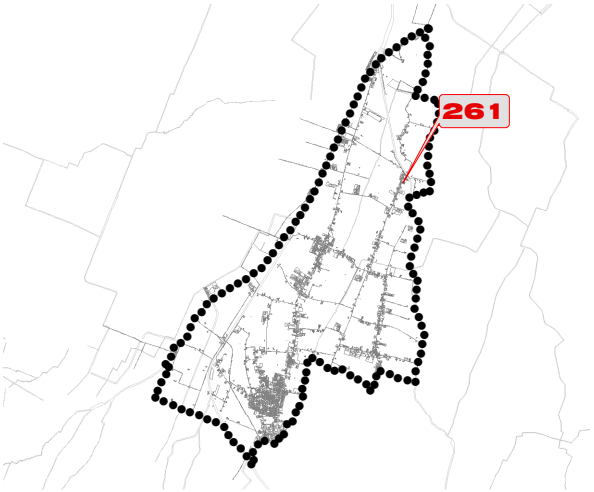



Foto aerea Google Maps - scala 1:5.000

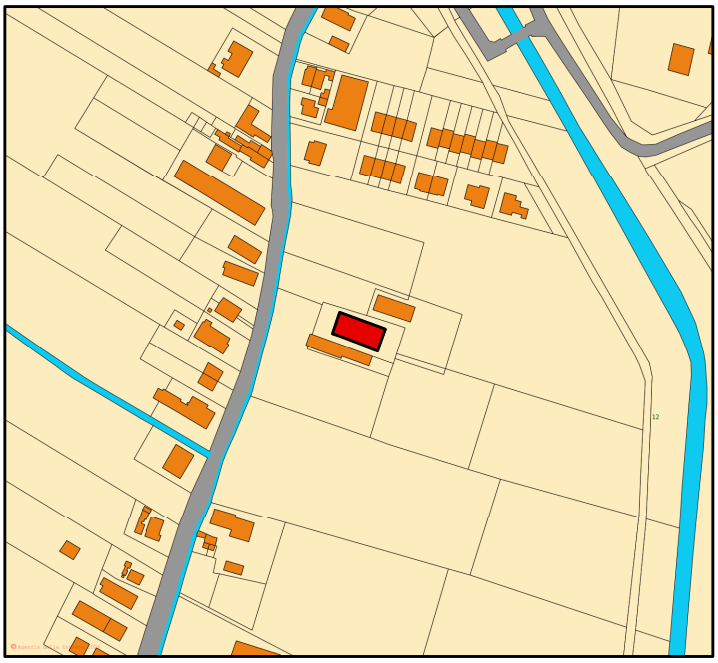

Servizio di consultazione della cartografia catastale WMS - scala 1:5.000

Unione Terra di Mezzo

Piano Urbanistico Generale

Schedatura degli edifici dismessi e sottoutilizzati

Scheda 262

Comune

Cadelbosco di Sopra

Tipologia fabbricato esistente

Edifici di interesse storico architettonico

Intervento

Edifici da assoggettare a risanamento conservativo

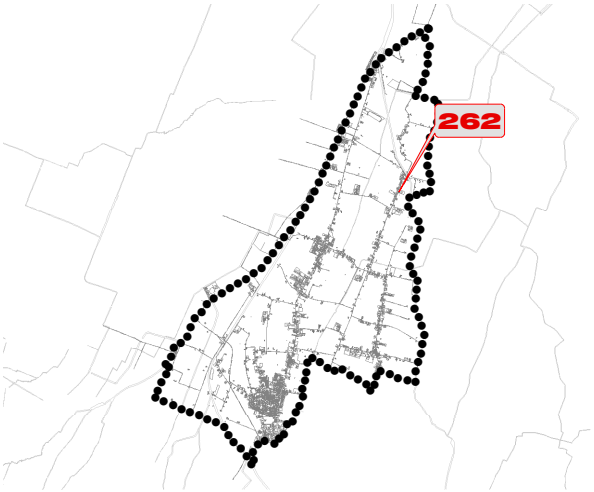



Foto aerea Google Maps - scala 1:5.000



Servizio di consultazione della cartografia catastale WMS - scala 1:5.000

Unione Terra di Mezzo

Piano Urbanistico Generale

Schedatura degli edifici dismessi e sottoutilizzati

Pug

Scheda

263

Comune

Cadelbosco di Sopra

Tipologia fabbricato esistente

Edifici di interesse storico architettonico

Intervento

Edifici da assoggettare a risanamento conservativo

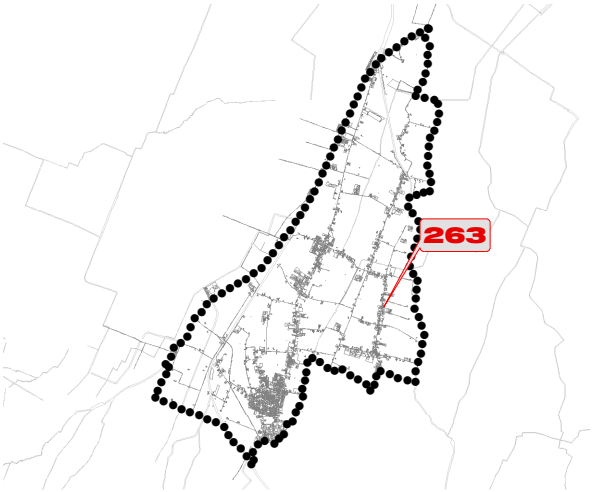



Foto aerea Google Maps - scala 1:5.000



Servizio di consultazione della cartografia catastale WMS - scala 1:5.000

Unione Terra di Mezzo

Piano Urbanistico Generale

Schedatura degli edifici dismessi e sottoutilizzati

Scheda 264

Comune

Cadelbosco di Sopra

Tipologia fabbricato esistente

Edifici di interesse storico architettonico

Intervento

Edifici da assoggettare a risanamento conservativo

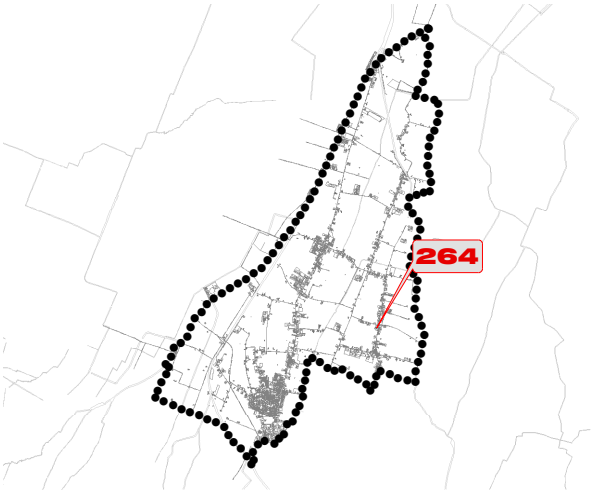



Foto aerea Google Maps - scala 1:5.000



Servizio di consultazione della cartografia catastale WMS - scala 1:5.000

Unione Terra di Mezzo

Piano Urbanistico Generale

Schedatura degli edifici dismessi e sottoutilizzati

Scheda 265

Comune

Cadelbosco di Sopra

Tipologia fabbricato esistente

Edifici di interesse storico architettonico

Intervento

Edifici da assoggettare a risanamento conservativo

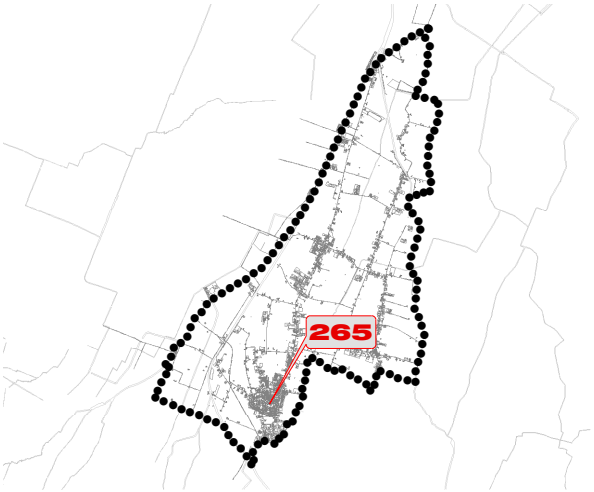



Foto aerea Google Maps - scala 1:5.000

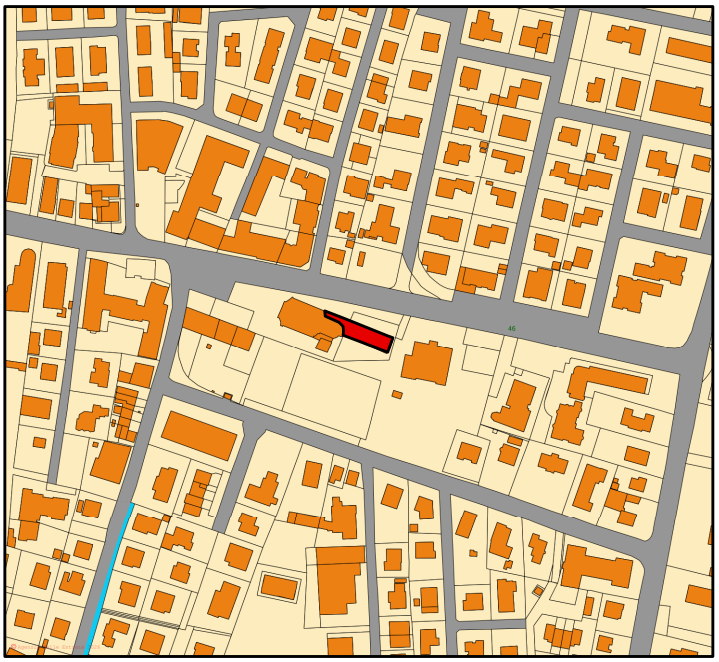

Servizio di consultazione della cartografia catastale WMS - scala 1:5.000

Unione Terra di Mezzo

Piano Urbanistico Generale

Schedatura degli edifici dismessi e sottoutilizzati

Scheda 266

Comune

Cadelbosco di Sopra

Tipologia fabbricato esistente

Edifici di interesse storico architettonico

Intervento

Edifici da assoggettare a risanamento conservativo

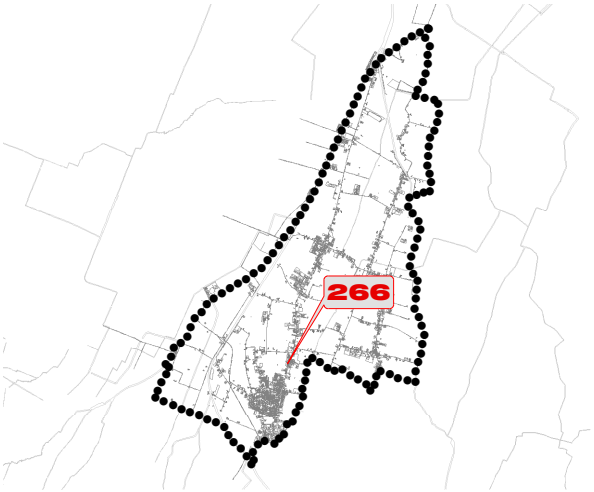



Foto aerea Google Maps - scala 1:5.000



Servizio di consultazione della cartografia catastale WMS - scala 1:5.000

Unione Terra di Mezzo

Piano Urbanistico Generale

Schedatura degli edifici dismessi e sottoutilizzati

Scheda 267

Comune

Cadelbosco di Sopra

Tipologia fabbricato esistente

Edifici di interesse storico architettonico

Intervento

Edifici da assoggettare a risanamento conservativo

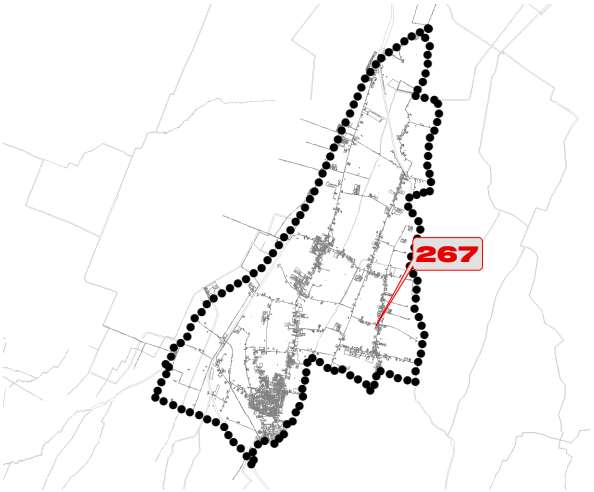



Foto aerea Google Maps - scala 1:5.000



Servizio di consultazione della cartografia catastale WMS - scala 1:5.000

Unione Terra di Mezzo

Piano Urbanistico Generale

Schedatura degli edifici dismessi e sottoutilizzati

Scheda 268

Comune

Cadelbosco di Sopra

Tipologia fabbricato esistente

Edifici di interesse storico architettonico

Intervento

Edifici da assoggettare a risanamento conservativo

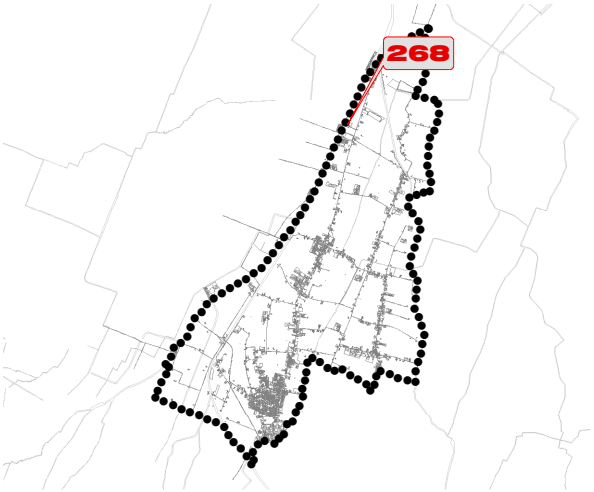

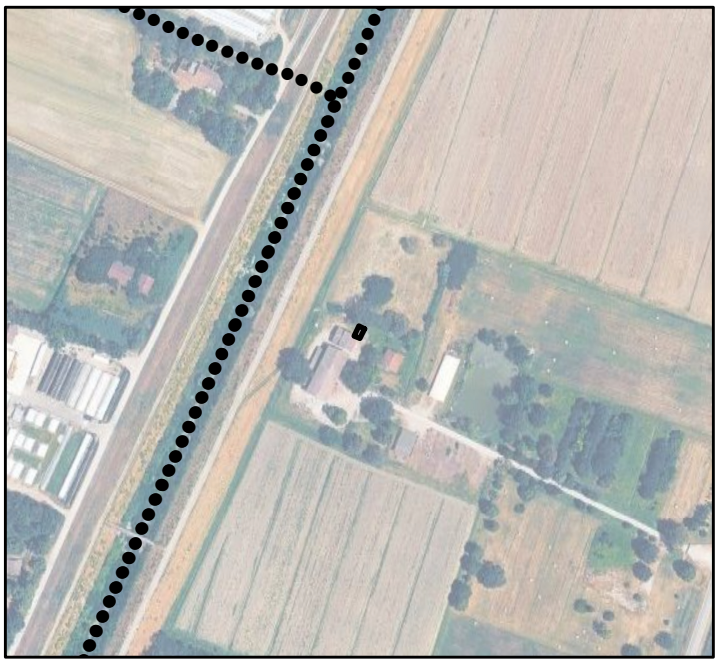

Foto aerea Google Maps - scala 1:5.000



Servizio di consultazione della cartografia catastale WMS - scala 1:5.000

Unione Terra di Mezzo

Piano Urbanistico Generale

Schedatura degli edifici dismessi e sottoutilizzati

Scheda 269

Comune

Cadelbosco di Sopra

Tipologia fabbricato esistente

Edifici di interesse storico architettonico

Intervento

Edifici da assoggettare a risanamento conservativo

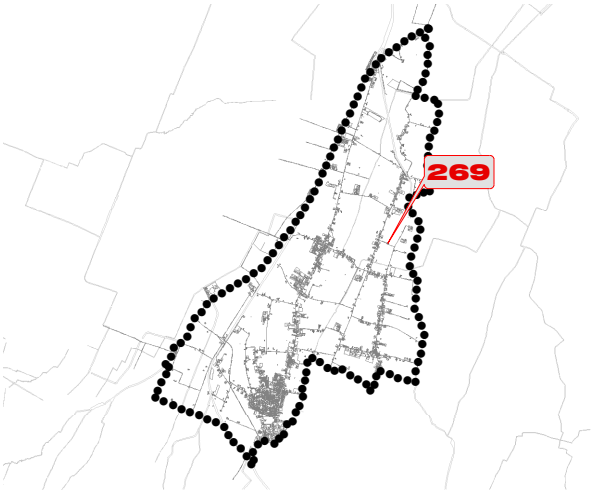



Foto aerea Google Maps - scala 1:5.000

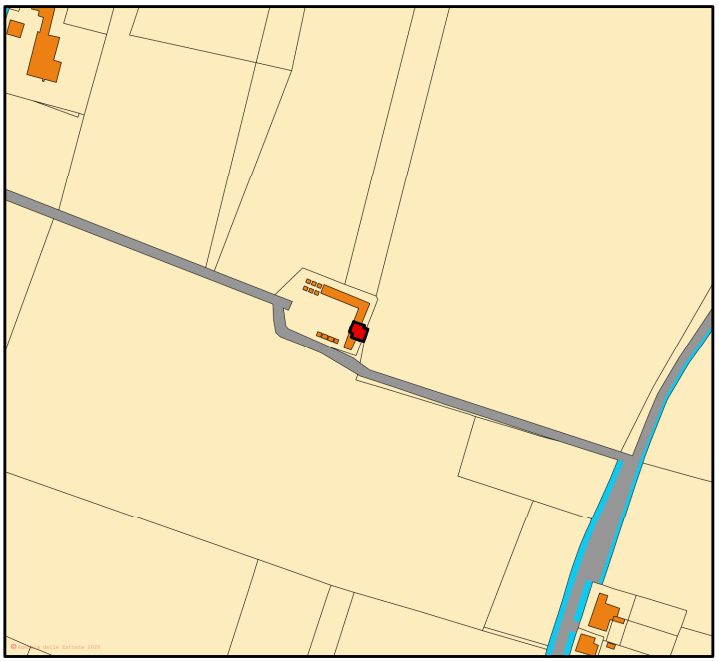

Servizio di consultazione della cartografia catastale WMS - scala 1:5.000

Unione Terra di Mezzo

Piano Urbanistico Generale

Schedatura degli edifici dismessi e sottoutilizzati

Scheda 270

Comune

Cadelbosco di Sopra

Tipologia fabbricato esistente

Edifici di interesse storico architettonico

Intervento

Edifici da assoggettare a risanamento conservativo

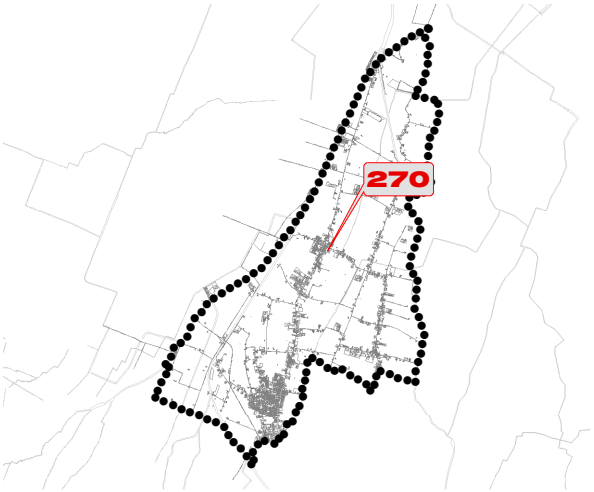



Foto aerea Google Maps - scala 1:5.000



Servizio di consultazione della cartografia catastale WMS - scala 1:5.000

Unione Terra di Mezzo

Piano Urbanistico Generale

Schedatura degli edifici dismessi e sottoutilizzati

Scheda 271

Comune

Cadelbosco di Sopra

Tipologia fabbricato esistente

Edifici di interesse storico architettonico

Intervento

Edifici da assoggettare a risanamento conservativo

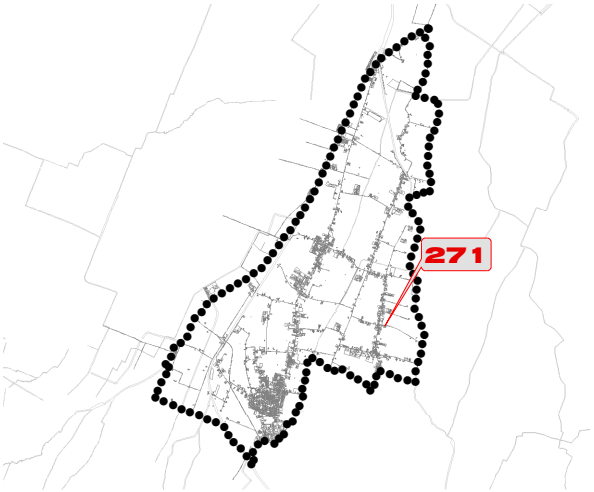



Foto aerea Google Maps - scala 1:5.000

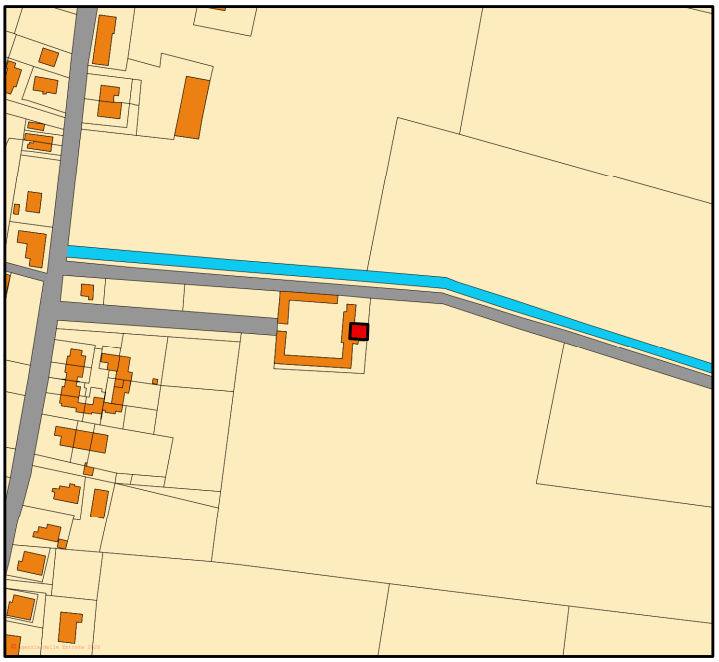

Servizio di consultazione della cartografia catastale WMS - scala 1:5.000

Unione Terra di Mezzo

Piano Urbanistico Generale

Schedatura degli edifici dismessi e sottoutilizzati

Scheda 272

Comune

Cadelbosco di Sopra

Tipologia fabbricato esistente

Edifici di interesse storico architettonico

Intervento

Edifici da assoggettare a risanamento conservativo

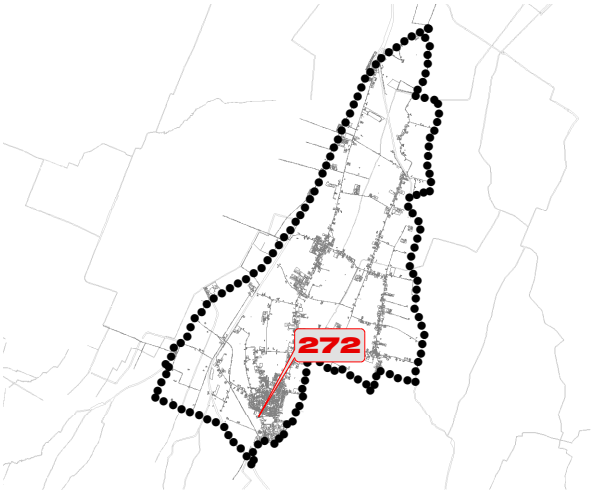



Foto aerea Google Maps - scala 1:5.000

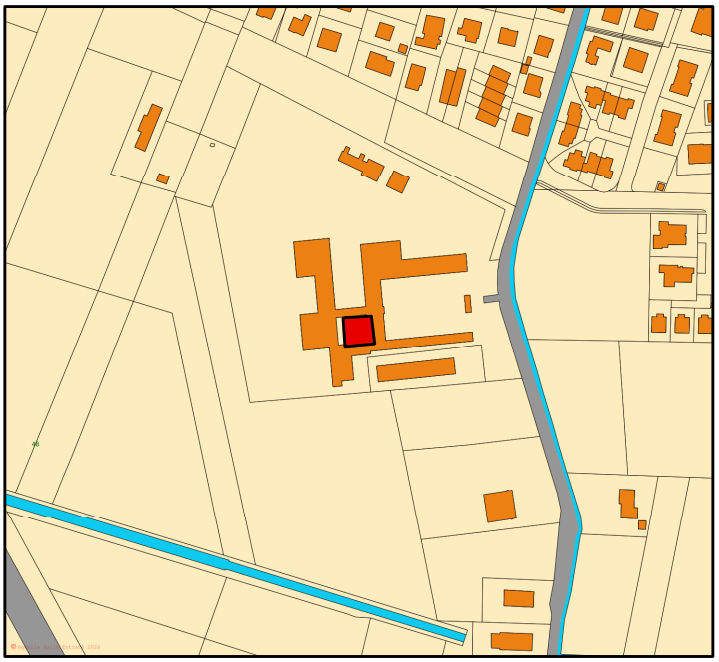

Servizio di consultazione della cartografia catastale WMS - scala 1:5.000

Unione Terra di Mezzo

Piano Urbanistico Generale

Schedatura degli edifici dismessi e sottoutilizzati

Scheda 273

Comune

Cadelbosco di Sopra

Tipologia fabbricato esistente

Edifici di valore monumentale

Intervento

Edifici da assoggettare a Restauro Scientifico

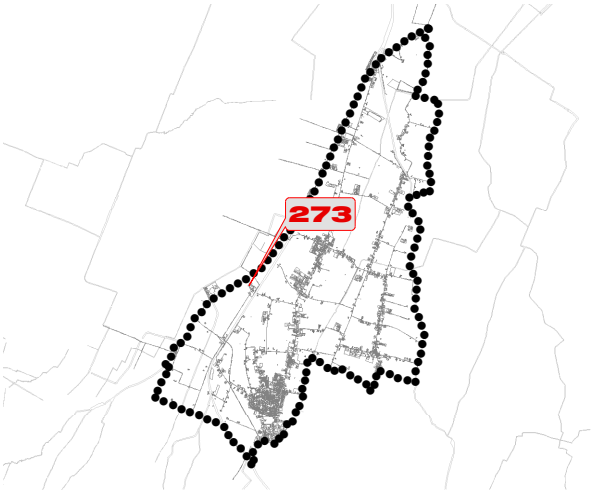



Foto aerea Google Maps - scala 1:5.000



Servizio di consultazione della cartografia catastale WMS - scala 1:5.000

Unione Terra di Mezzo

Piano Urbanistico Generale

Schedatura degli edifici dismessi e sottoutilizzati

Scheda 274

Comune

Cadelbosco di Sopra

Tipologia fabbricato esistente

Edifici di valore monumentale

Intervento

Edifici da assoggettare a Restauro Scientifico

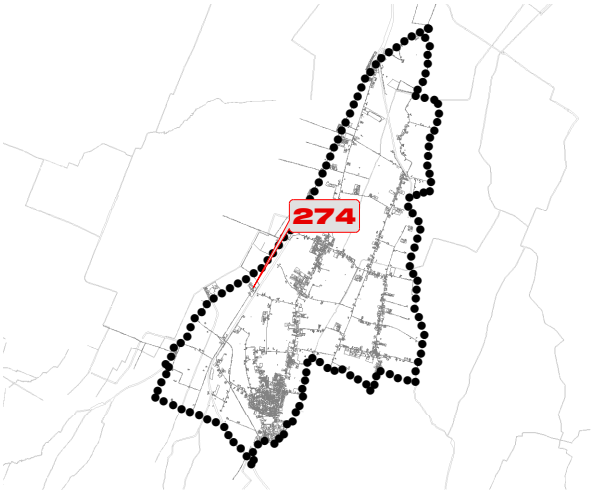



Foto aerea Google Maps - scala 1:5.000

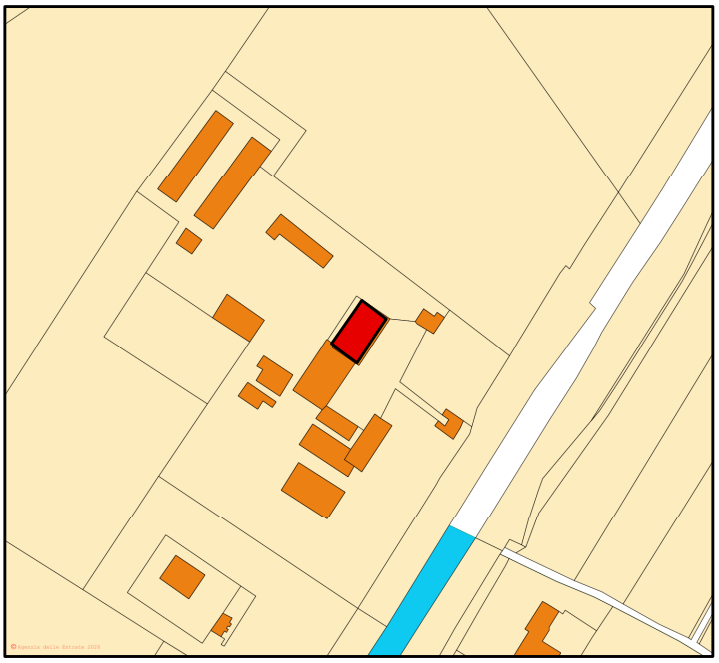

Servizio di consultazione della cartografia catastale WMS - scala 1:5.000

Unione Terra di Mezzo

Piano Urbanistico Generale

Schedatura degli edifici dismessi e sottoutilizzati

Scheda 275

Comune

Cadelbosco di Sopra

Tipologia fabbricato esistente

Edifici di valore monumentale

Intervento

Edifici da assoggettare a Restauro Scientifico

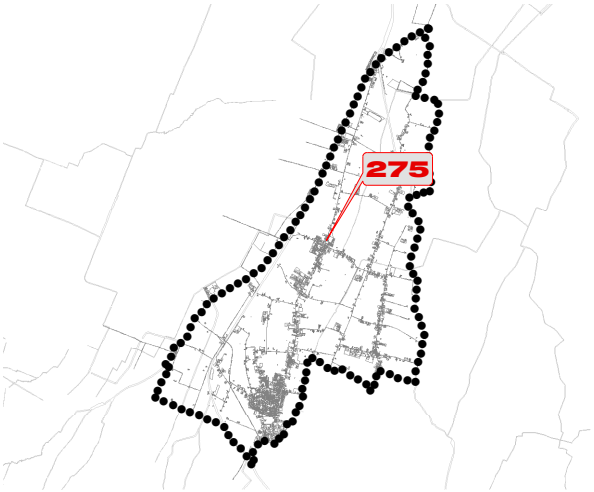



Foto aerea Google Maps - scala 1:5.000



Servizio di consultazione della cartografia catastale WMS - scala 1:5.000

Unione Terra di Mezzo

Piano Urbanistico Generale

Schedatura degli edifici dismessi e sottoutilizzati

Scheda 276

Comune

Cadelbosco di Sopra

Tipologia fabbricato esistente

Edifici di valore monumentale

Intervento

Edifici da assoggettare a Restauro Scientifico

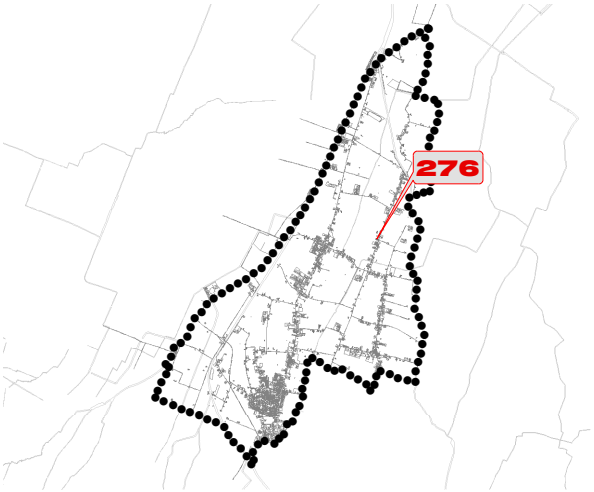



Foto aerea Google Maps - scala 1:5.000

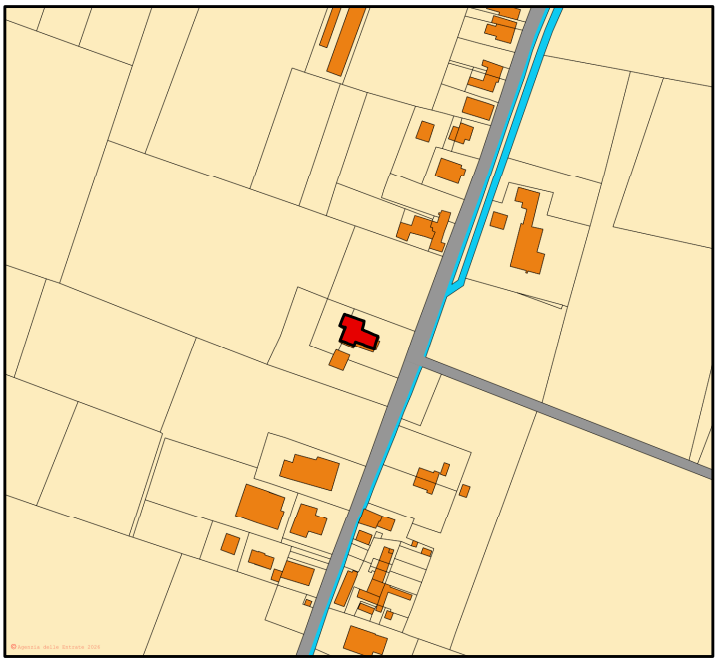

Servizio di consultazione della cartografia catastale WMS - scala 1:5.000

Unione Terra di Mezzo

Piano Urbanistico Generale

Schedatura degli edifici dismessi e sottoutilizzati

Scheda 277

Comune

Cadelbosco di Sopra

Tipologia fabbricato esistente

Edifici di valore monumentale

Intervento

Edifici da assoggettare a Restauro Scientifico

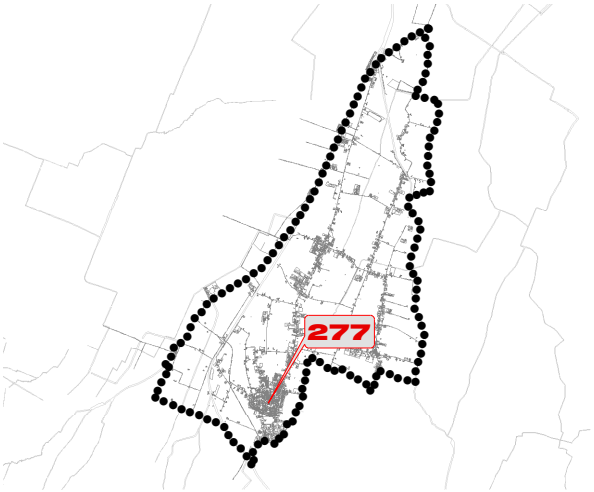

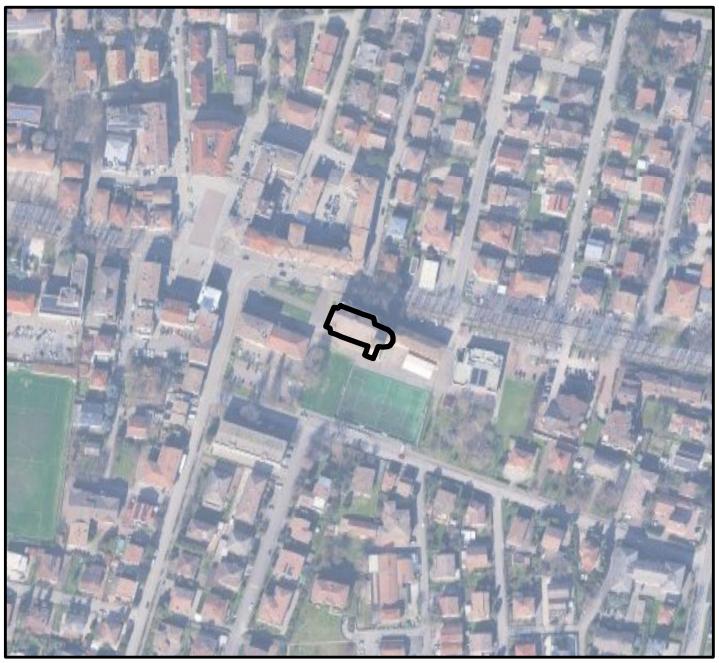

Foto aerea Google Maps - scala 1:5.000

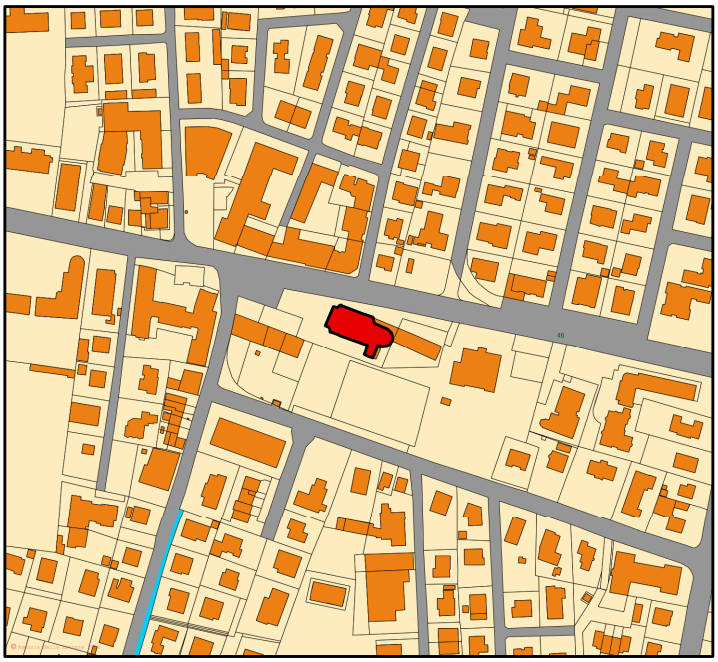

Servizio di consultazione della cartografia catastale WMS - scala 1:5.000

Unione Terra di Mezzo

Piano Urbanistico Generale

Schedatura degli edifici dismessi e sottoutilizzati

Scheda 278

Comune

Cadelbosco di Sopra

Tipologia fabbricato esistente

Edifici di valore monumentale

Intervento

Edifici da assoggettare a Restauro Scientifico

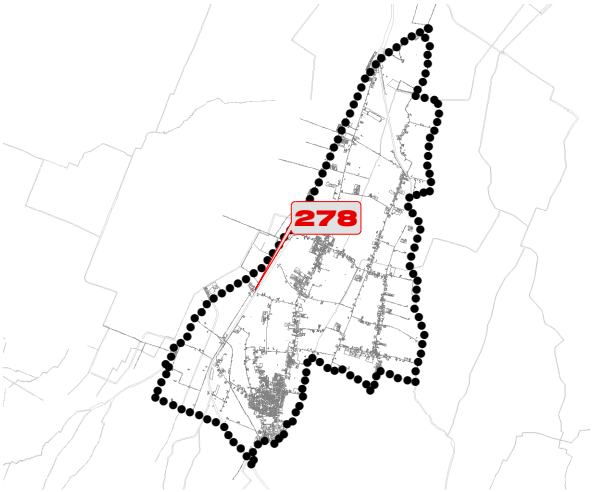



Foto aerea Google Maps - scala 1:5.000



Servizio di consultazione della cartografia catastale WMS - scala 1:5.000

Unione Terra di Mezzo

Piano Urbanistico Generale

Schedatura degli edifici dismessi e sottoutilizzati

Scheda 279

Comune

Cadelbosco di Sopra

Tipologia fabbricato esistente

Edifici di valore monumentale

Intervento

Edifici da assoggettare a Restauro Scientifico

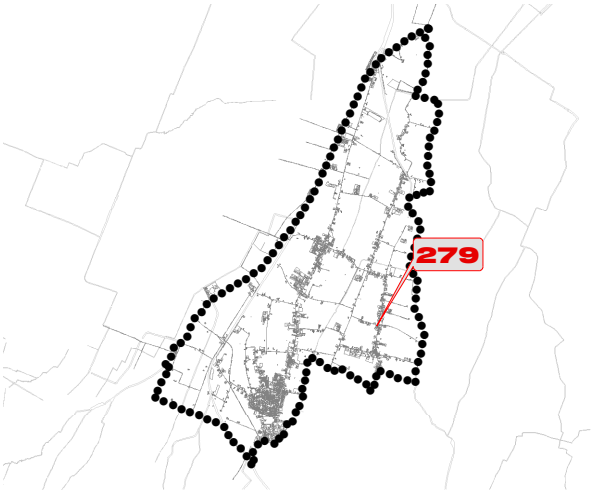



Foto aerea Google Maps - scala 1:5.000



Servizio di consultazione della cartografia catastale WMS - scala 1:5.000

Unione Terra di Mezzo

Piano Urbanistico Generale

Schedatura degli edifici dismessi e sottoutilizzati

Pug

Scheda

280

Comune

Cadelbosco di Sopra

Tipologia fabbricato esistente

Edifici di interesse storico - testimoniale

Intervento

Edifici da assoggettare a ristrutturazione edilizia con vincolo parziale

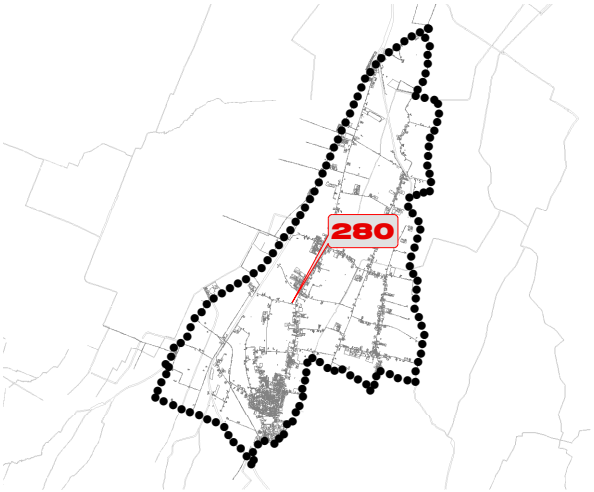



Foto aerea Google Maps - scala 1:5.000

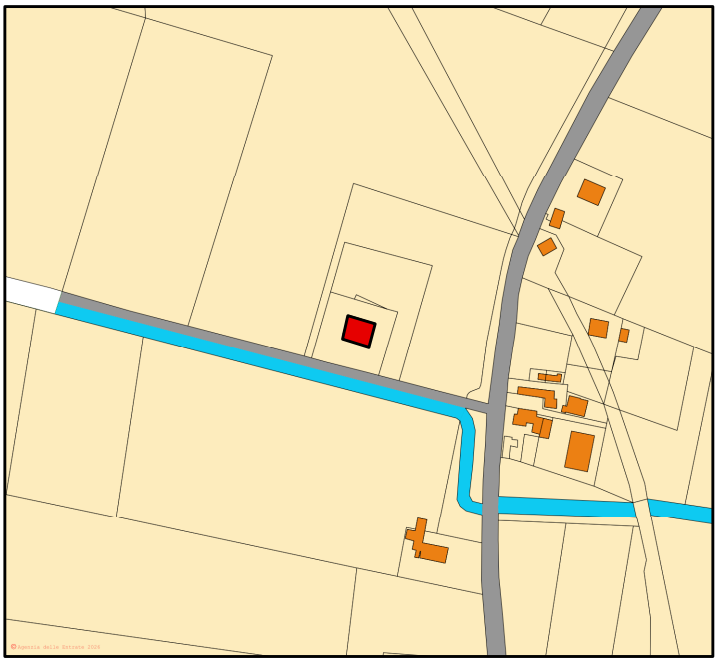

Servizio di consultazione della cartografia catastale WMS - scala 1:5.000