COMUNE DI MASAINAS (c_m270) - Codice AOO: c_m270 - Reg. nr.0004457/2026 del 20/08/2026

FOTO AEREA
SCALA 1:2000

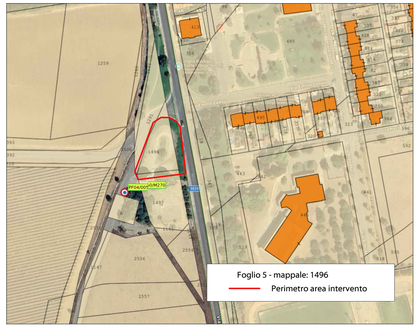

ESTRATTO DI MAPPA CATASTO TERRENI
SCALA 1:2000



ESTRATTO INDICAZIONE SOTTOSERVIZI CSBM
FUORI SCALA

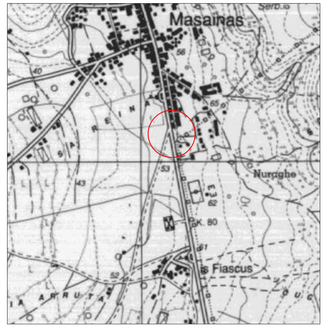

STRALCIO CARTA IGM
SCALA 1:10000

tipounit_1: Litofacies nel Subsintema di Portoscuso (SINTEMA DI PORTOVESME), Ghiaie alluvionali terrazzate da medie a grossolane, con subordinate sabbie. PLEISTOCENE SUP.
unitager_1: DEPOSITI PLEISTOCENICI DELL'AREA CONTINENTALE

STRALCIO CARTA GEOLOGICA
FUORI SCALA

COMUNE DI MASAINAS
PROVINCIA SULCIS IGLESIENTE

PROGETTO ESECUTIVO

REALIZZAZIONE DI AREE ATTREZZATE DI SOSTA TEMPORANEA A FINI TURISTICI, RISERVATE ESCLUSIVAMENTE ALLA SOSTA OCCASIONALE DI AUTOCARAVAN E CARAVAN. CUP: 86B23000000002

Elaborato	Tavola
UBICAZIONE ED INQUADRAMENTO	e.01

Data: Luglio 2026

Revisione n. 000 del 15/07/2026

Il Progettista

Dott. Ing. Riccardo Chirigu
Via Porto Pino 46, Sant'Anna Arresi SU
P. IVA 03344180926 - C.F. CHRRCR83S10B745A
Ordine Ingegneri Provincia di Cagliari n.7247
mail r.chirigu@gmail.com, riccardo.chirigu@ingpec.eu

ORDINE INGEGNERI PROVINCIA CAGLIARI
N. 7247 Dott. Ing. RICCARDO CHIRIGU

Validazione

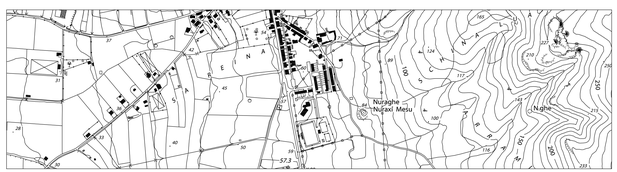

STRALCIO CARTA TECNICA REGIONALE
SCALA 1:10:000

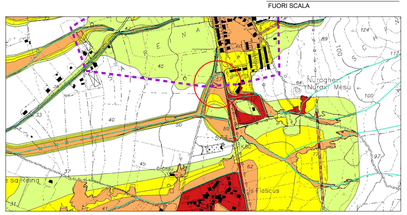

Rischio idraulico : Ri3

STRALCIO PAI
FUORI SCALA

Coordinate intervento:
X: 1468076.2591 Y: 4321911.2171
Vincolistica:
- ambito del Parco Geominerario della Sardegna

STRALCIO PUC COMUNE DI MASAINAS
FUORI SCALA

STRALCIO CARTA TECNICA REGIONALE
SCALA 1:10:000

STRALCIO PPR
FUORI SCALA