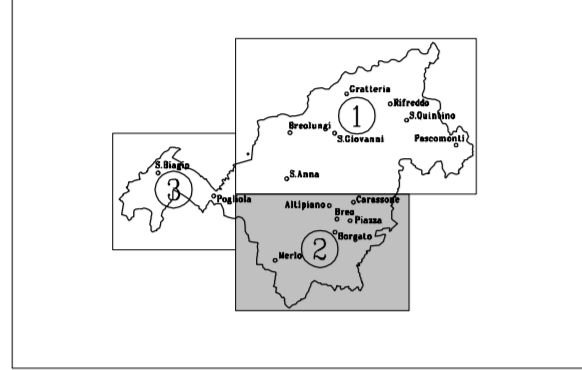


PROVINCIA DI CUNEO

Legge Regione Piemonte del 5/12/1977 n. 56

PIANO REGOLATORE GENERALE PROGETTO DEFINITIVO

Progetto preliminare delibera del C.C. n. 72 del 24-07-2000
Progetto definitivo delibera del C.C. n. 63 del 05-10-2001
integrato con le controdeduzioni alle osservazioni del C.U.R.
con delibera del C.C. n. 66 del 11-12-2003
approvato con D.C.R. n. 15-13798 dello 02-11-2004



Progetto Carlo Ambrogio
Vincenzo Piovano

Il Sindaco Riccardo Vaschetti
L'Assessore all'Urbanistica Paolo Gazzola
Il Segretario comunale Luigi Mazzarella
Aggiornamento cartografico aprile 1994

Data:







ALLEGATI TECNICI

AT3.4 / 2

Indagine e Relazione Geologica
CARTA GEODROLOGICA

Scala 1 : 10.000

LEGENDA

-  Terreni molto permeabili per porosità
Ghiaie grossolane sabbiose, sabbie, con debole copertura di suolo agrario.
-  Terreni da mediamente a poco permeabili per porosità.
Ghiaie medie o grossolane, localmente alterate e cementate;
limoso-sabbiose e sabbie limose.
-  Rocce impermeabili con locali livelli debolmente permeabili per porosità.
Argille grigio azzurre con sabbie, marne e marne sabbiose
con livelli di arenarie e sabbie.
-  Pozzi (riferimento a elenco)
-  Sorgenti
-  Curve isopiezometriche
-  Alvei dei corsi d'acqua principali
-  Limiti dei bacini idrografici
-  Limite del Comune

