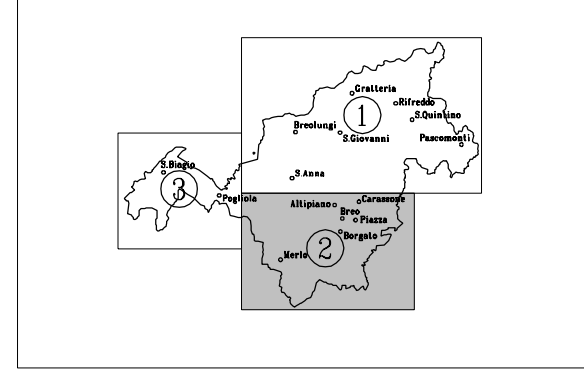


# PIANO REGOLATORE GENERALE PROGETTO DEFINITIVO

Progetto preliminare delibera del C.C. n. 72 del 24/07/2000  
Progetto definitivo delibera del C.C. n. 63 del 05/10/2001  
integrato con le controdeduzioni alle osservazioni del C.U.R.  
con delibera del C.C. n. 66 dell'11/12/2003  
approvato con D.G.R. n. 15/13798 del 02/11/2004



Progetto Carlo Ambrogio  
Vincenzo Piovano

Il Sindaco Riccardo Vaschetti  
L'Assessore all'Urbanistica Paolo Gazzola  
Il Segretario comunale Luigi Mazzarella  
Aggiornamento cartografico aprile 1994

Data:







## ALLEGATI TECNICI

AT3.5 / 2

Indagine e Relazione Geologica  
CARTA DELL'ACCLIVITA'

Scala 1 : 10.000

### LEGENDA

-  Pendenze inferiori al 5%
-  Pendenze tra il 5-10%
-  Pendenze tra il 10-20%
-  Pendenze tra il 20-30%
-  Pendenze tra il 30-50%
-  Pendenze maggiori al 50%

