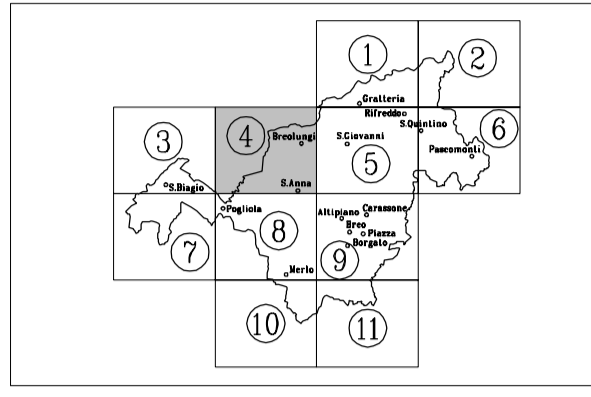


PIANO REGOLATORE GENERALE
PROGETTO DEFINITIVO

Progetto preliminare delibera del C.C. n. 72 del 24/07/2000
Progetto definitivo delibera del C.C. n. 63 del 05/10/2001
integrato con le controdeduzioni alle osservazioni del C.U.R.
con delibera del C.C. n. 66 del 01/12/2003
approvato con D.G.R. n. 15/13798 del 02/11/2004









Progetto Carlo Ambrogio
Vincenzo Piovano
Il Sindaco Riccardo Vascetti
L'Assessore all'Urbanistica Paolo Gazzola
Il Segretario comunale Luigi Mazzarella
Aggiornamento cartografico: aprile 1994
Data:

ALLEGATI TECNICI

AT3.7 / 4

Indagine e Relazione Geologica
CARTA DI SINTESI DELLA PERICOLOSITA'
ED IDONEITA' ALL'UTILIZZAZIONE URBANISTICA
Scala 1 : 5.000

LEGENDA

-  **Classe I** Porzioni di territorio dove le condizioni di pericolosità geomorfologica sono tali da non porre limitazioni alle scelte urbanistiche; gli interventi sia pubblici sia privati sono di norma consentiti nel rispetto delle prescrizioni del D.M. 11/03/88
-  **Classe II** Porzioni di territorio nelle quali le condizioni di moderata pericolosità geomorfologica possono essere agevolmente superate attraverso l'adozione e il rispetto di modesti accorgimenti tecnici esplicitati a livello di norme di attuazione ispirate al D.M. 11/03/88
-  **Classe III.a.1** Porzioni di territorio inedificate nelle quali le condizioni di pericolosità geomorfologica (legate soprattutto alle condizioni di attività o di dinamica dei versanti) sconsigliano l'insediamento di nuovi nuclei residenziali, ma possono consentire l'ampliamento o il nuovo insediamento di nuclei rurali, prevedendo in progetto adeguate opere di prevenzione dei dissesti, basate su approfondite indagini geologiche
-  **Classe III.a.2** Porzioni di territorio inedificate che presentano caratteri geomorfologici o idrogeologici che le rendono inadatte a nuovi insediamenti
-  **Classe III.b** Porzioni di territorio edificate nelle quali gli elementi di pericolosità geologica e di rischio sono tali da imporre interventi di riassetto territoriale di carattere pubblico a tutela del patrimonio urbanistico esistente
-  **Classe III.c** Porzioni di territorio edificate ad alta pericolosità geomorfologica e ad alto rischio, per le quali non è proponibile un'ulteriore utilizzazione urbanistica neppure per il patrimonio esistente, rispetto al quale dovranno essere adottati i provvedimenti di cui alla Legge 09/07/1906 n° 445

