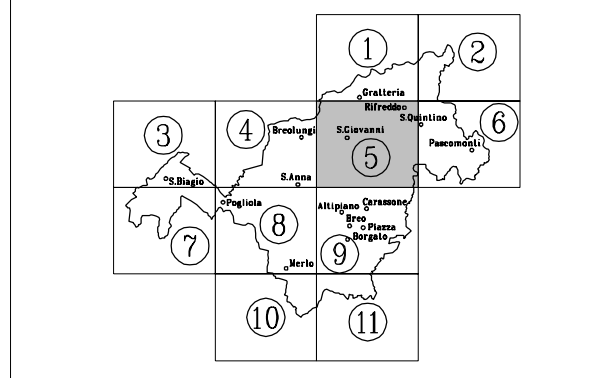


PIANO REGOLATORE GENERALE  
PROGETTO DEFINITIVO

Progetto preliminare delibera del C.C. n. 72 del 24 07 2000  
Progetto definitivo delibera del C.C. n. 61 del 05 10 2001  
integrato con le controdelibere alle osservazioni del C.I.U.  
con delibera del C.C. n. 66 del 15 02 2003  
approvato con D.C.R. n. 15 13798 del 02 11 2004









Progetto Carlo Ambrogio  
Vincenzo Piovano  
Il Sindaco Riccardo Vascetti  
L'Assessore all'Urbanistica Paolo Gazzola  
Il Segretario comunale Luigi Mazzarella  
Aggiornamento cartografico: aprile 1994  
Data:

ALLEGATI TECNICI

AT3.7 / 5

Indagine e Relazione Geologica  
CARTA DI SINTESI DELLA PERICOLOSITA'  
ED IDONEITA' ALL'UTILIZZAZIONE URBANISTICA  
Scala 1 : 5.000

LEGENDA

-  **Classe I** Porzioni di territorio dove le condizioni di pericolosità geomorfologica sono tali da non porre limitazioni alle scelte urbanistiche; gli interventi sia pubblici sia privati sono di norma consentiti nel rispetto delle prescrizioni del D.M. 11/03/88
-  **Classe II** Porzioni di territorio nelle quali le condizioni di moderata pericolosità geomorfologica possono essere agevolmente superate attraverso l'adozione e il rispetto di modesti accorgimenti tecnici esplicitati a livello di norme di attuazione ispirate al D.M. 11/03/88
-  **Classe IIIa.1** Porzioni di territorio inedificate nelle quali le condizioni di pericolosità geomorfologica (legate soprattutto alle condizioni di attività o di dinamica dei versanti) sconsigliano l'insediamento di nuovi nuclei residenziali, ma possono consentire l'ampliamento o il nuovo insediamento di nuclei rurali, prevedendo in progetto adeguate opere di prevenzione dei dissesti, basate su approfondite indagini geologiche
-  **Classe IIIa.2** Porzioni di territorio inedificate che presentano caratteri geomorfologici o idrogeologici che le rendono idonee a nuovi insediamenti
-  **Classe IIIb** Porzioni di territorio edificate nelle quali gli elementi di pericolosità geologica e di rischio sono tali da imporre interventi di riassetto territoriale di carattere pubblico a tutela del patrimonio urbanistico esistente
-  **Classe IIIc** Porzioni di territorio edificate ad alta pericolosità geomorfologica e ad alto rischio, per le quali non è proponibile un'ulteriore utilizzazione urbanistica neppure per il patrimonio esistente, rispetto al quale dovranno essere adottati i provvedimenti di cui alla Legge 02/07/1995 n° 445

