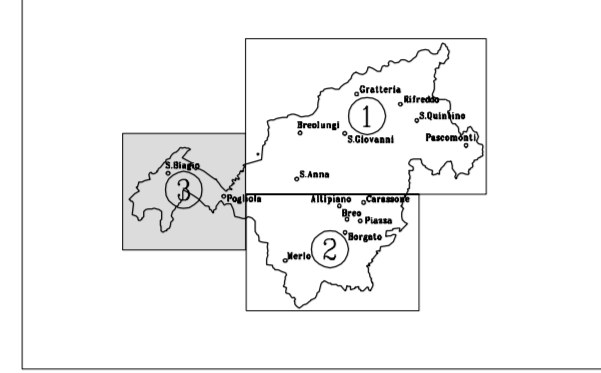


PIANO REGOLATORE GENERALE  
PROGETTO DEFINITIVO

Progetto preliminare delibera del C.C. n. 72 del 24-07-2000  
Progetto definitivo delibera del C.C. n. 63 dello 05-10-2001  
integrato con le controdeduzioni alle osservazioni del C.U.R.  
con delibera del C.C. n. 66 dell'11-12-2003  
approvato con D.G.R. n. 15-13796 dello 02-11-2004




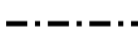

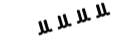






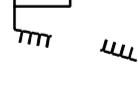

Progetto Carlo Ambrogio  
Vincenzo Piovano

Il Sindaco Riccardo Vaschetti  
L'Assessore all'Urbanistica Paolo Gazzola  
Il Segretario comunale Luigi Mazzarella  
Aggiornamento cartografico: aprile 1994

Data:

ALLEGATI TECNICI  
AT3.9 / 3  
Indagine e Relazione Geologica  
CARTA DI UBICAZIONE DELLE OPERE IDRAULICHE  
Scala 1 : 10.000

LEGENDA

-  Alveo di corso d'acqua o di canale
-  Tratto di alveo o di canale intubato
- Opere Idrauliche**
-  Ponte; passerella
-  Traversa o soglia
- Opere di difesa**
-  Muro in c.a.
-  Muro in pietra o secco; muro in pietre e malta
-  Scogliera in massinaturali
-  Scogliera in massinaturali con cls.
-  Gabbioni
-  Vasca di sedimentazione
-  Traccia di sezione e numero di riferimento alla scheda di censimento
-  Limite del Comune

