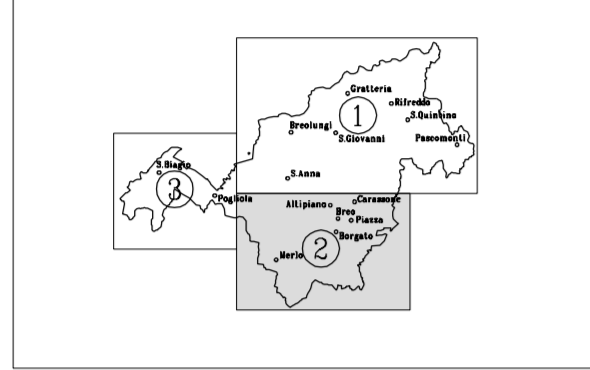


**PIANO REGOLATORE GENERALE**  
**PROGETTO DEFINITIVO**

Progetto preliminare delibera del C.C. n. 72 del 24-07-2000  
 Progetto definitivo delibera del C.C. n. 63 del 05-10-2001  
 integrato con le controdeduzioni alle osservazioni del C.I.R.  
 con delibera del C.C. n. 66 dell'11-12-2003  
 approvato con D.G.R. n. 15-13798 del 02-11-2004



Progetto Carlo Ambrogio  
 Vincenzo Piovano












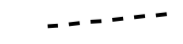
Il Sindaco Riccardo Vaschetti  
 L'Assessore all'Urbanistica Paolo Gazzola  
 Il Segretario comunale Luigi Mazzarella  
 Aggiornamento cartografico aprile 1994  
 Data:

**ALLEGATI TECNICI**

**AT3.9 / 2**

Indagine e Relazione Geologica  
**CARTA DI UBICAZIONE DELLE OPERE IDRAULICHE**  
 Scala 1 : 10.000

**LEGENDA**

-  Alveo di corso d'acqua o canale
-  Tratto di alveo o di canale intubato
- Opere idrauliche**
-  Ponte: passerella
-  Traversa o soglia
- Opere di difesa**
-  Muro in c.a.
-  Muro in pietra a secco: muro in pietre e malta
-  Scogliera in massinaturali
-  Scogliera in massinaturali con cls.
-  Gabioni
-  Vasca di sedimentazione
-  Traccia di sezione e numero di riferimento alla scheda di censimento
-  Limite del Comune

