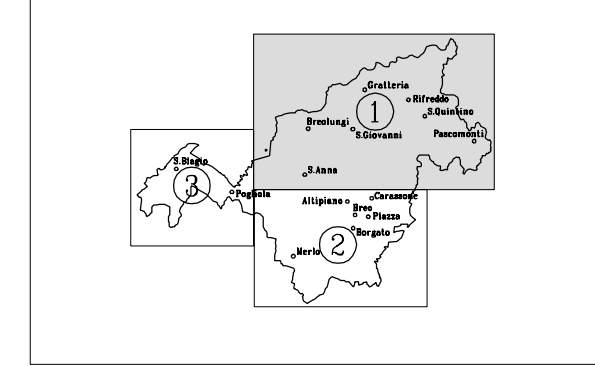


PIANO REGOLATORE GENERALE PROGETTO DEFINITIVO

Progetto preliminare delibera del C.C. n. 72 del 24.07.2000
Progetto definitivo delibera del C.C. n. 63 del 05.09.2001
integrato con le controindicazioni alle osservazioni del C.U.R.
con delibera del C.C. n. 68 del 11.12.2003
approvato con D.C.R. n. 05.12.788 della 02.11.2004



Progetto Carlo Ambraglio
Viorenzo Piovano




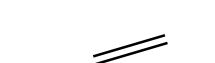








Il Sindaco Riccardo Vascetti
L'Assessore all'Urbanistica Paolo Gazzola
Il Segretario comunale Luigi Mazzarella
Aggiornamento cartografico aprile 1994
Data:

ALLEGATI TECNICI

AT3.9 / 1

Indagine e Relazione Geologica
CARTA DI UBICAZIONE DELLE OPERE IDRAULICHE
Scala 1:10.000

LEGENDA

-  Alveo di corso d'acqua o di canale
-  Tratto di alveo o di canale intubato
- Opere idrauliche**
 -  Ponte-passerella
 -  Traverso o soglia
- Opere di difesa**
 -  Muro in c.a.
 -  Muro in pietra o secco; muro in pietre e malta
 -  Scogliera in massi naturali
 -  Scogliera in massi intasati con cts.
 -  Gabioni
 -  Vasca di sedimentazione
-  Traccia di sezione e numero di riferimento alla scheda di censimento
-  Limite del Comune

