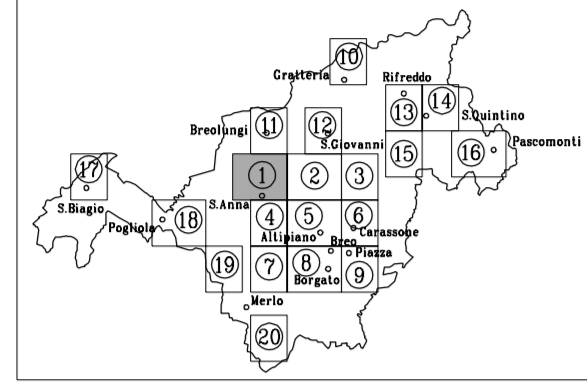


**PIANO REGOLATORE GENERALE**  
PROGETTO DEFINITIVO

Progetto preliminare: delibera del C.C. n. 72 del 24-07-2000  
Progetto definitivo: delibera del C.C. n. 63 del 05-10-2001  
integrata con le controdeduzioni alle osservazioni del C.O.R.  
con delibera del C.C. n. 56 del 07/12/2002  
approvata con D.G.R. n. 15-12750 del 02-11-2004













Progetto: Carlo Ambrogio  
Vincenzo Piovano  
Il Sindaco: Riccardo Vaschetti  
L'Assessore all'Urbanistica: Paolo Gazzola  
Il Segretario comunale: Luigi Mazarella  
Aggiornamento cartografico aprile 1994

Data:

**ALLEGATI TECNICI**  
**AT3.10 / 1**

Indagine e Relazione Geologica  
**CARTA DI SINTESI DELLA 'PERICOLOSITA'' CON PERIMETRAZIONE**  
**E DENOMINAZIONE DELLE AREE URBANISTICHE**  
Scala 1 : 2.000

**LEGENDA**

-  **Classe I** Porzioni di territorio dove le condizioni di pericolosità geomorfologica sono tali da non porre limitazioni alle scelte urbanistiche: gli interventi sia pubblici sia privati sono di norma consentiti nel rispetto delle prescrizioni del D.M. 11/03/88
-  **Classe II** Porzioni di territorio nelle quali le condizioni di moderata pericolosità geomorfologica possono essere agevolmente superate attraverso l'adozione e il rispetto di modesti accorgimenti tecnici esplicitati a livello di norme di attuazione ispirate al D.M. 11/03/88
-  **Classe III.a.1** Porzioni di territorio inedificate nelle quali le condizioni di pericolosità geomorfologica (legate soprattutto alle condizioni di attività o di dinamica dei versanti) sconsigliano l'insediamento di nuovi nuclei residenziali, ma possono consentire l'ampliamento o il nuovo insediamento di nuclei rurali, prevedendo in progetto adeguate opere di prevenzione dei dissesti, basate su approfondite indagini geologiche
-  **Classe III.a.2** Porzioni di territorio inedificate che presentano caratteri geomorfologici o idrogeologici che le rendono inidonee a nuovi insediamenti
-  **Classe III.b** Porzioni di territorio edificate nelle quali gli elementi di pericolosità geologica e di rischio sono tali da imporre interventi di riassetto territoriale di carattere pubblico a tutela del patrimonio urbanistico esistente
-  **Classe III.c** Porzioni di territorio edificate ad alta pericolosità geomorfologica e ad alto rischio, per le quali non è proponibile un'ulteriore utilizzazione urbanistica neppure per il patrimonio esistente, rispetto al quale dovranno essere adottati i provvedimenti di cui alla Legge 09/07/1908 n° 445
-  Perimetrazione delle aree urbanistiche descritte nelle schede monografiche
-  Numerazione delle aree urbanistiche
-  **CR.III-05** Classe di destinazione delle aree urbanistiche
-  Viabilità in progetto

