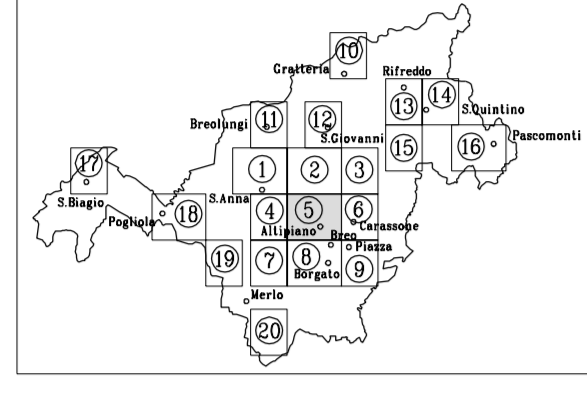


PIANO REGOLATORE GENERALE
PROGETTO DEFINITIVO

Progetto preliminare: delibera del C.C. n. 72 del 24-07-2000
Progetto definitivo: delibera del C.C. n. 83 del 05-10-2001
integrata con le controdeduzioni alle osservazioni del C.U.R.
con delibera del C.C. n. 96 del 07/11/2002
approvata con D.G.R. n. 15-12759 del 02-11-2004













Progetto: Carlo Ambrogio
Vincenzo Piovano
Il Sindaco: Riccardo Vascetti
L'Assessore all'Urbanistica: Paolo Gazzola
Il Segretario comunale: Luigi Mazzarella
Aggiornamento cartografico: aprile 1994

ALLEGATI TECNICI
AT3.10 / 5

Indagine e Relazione Geologica
CARTA DI SINTESI DELLA PERICOLOSITA' CON PERIMETRAZIONE
E DENOMINAZIONE DELLE AREE URBANISTICHE
Scala 1 : 2.000

LEGENDA

-  **Classe I** Porzioni di territorio dove le condizioni di pericolosità geomorfologica sono tali da non porre limitazioni alle scelte urbanistiche; gli interventi sia pubblici sia privati sono di norma consentiti nel rispetto delle prescrizioni del D.M. 11/03/88
-  **Classe II** Porzioni di territorio nelle quali le condizioni di moderata pericolosità geomorfologica possono essere agevolmente superate attraverso l'adozione e il rispetto di modesti accorgimenti tecnici esplicitati al livello di norme di attuazione ispirate al D.M. 11/03/88
-  **Classe III.1** Porzioni di territorio inedificate nelle quali le condizioni di pericolosità geomorfologica (legate soprattutto alle condizioni di attività o di dinamica dei versanti) scongiurano l'insediamento di nuovi nuclei residenziali, ma possono consentire l'ampliamento o il nuovo insediamento di nuclei rurali, prevedendo in progetto adeguate opere di prevenzione dei dissesti, basate su approfondite indagini geologiche
-  **Classe III.2** Porzioni di territorio inedificate che presentano caratteri geomorfologici o idrogeologici che le rendono idonee a nuovi insediamenti
-  **Classe IIIb** Porzioni di territorio edificate nelle quali gli elementi di pericolosità geologica e di rischio sono tali da imporre interventi di riassetto territoriale di carattere pubblico a tutela del patrimonio urbanistico esistente
-  **Classe IIIc** Porzioni di territorio edificate ad alta pericolosità geomorfologica e ad alto rischio, per le quali non è proponibile un'ulteriore utilizzazione urbanistica neppure per il patrimonio esistente, rispetto al quale dovranno essere adottati i provvedimenti di cui alla Legge 09/07/1908 n° 445
-  Perimetrazione delle aree urbanistiche descritte nelle schede monografiche
-  Numerazione delle aree urbanistiche
-  Classe di destinazione delle aree urbanistiche
-  Viabilità in progetto

