

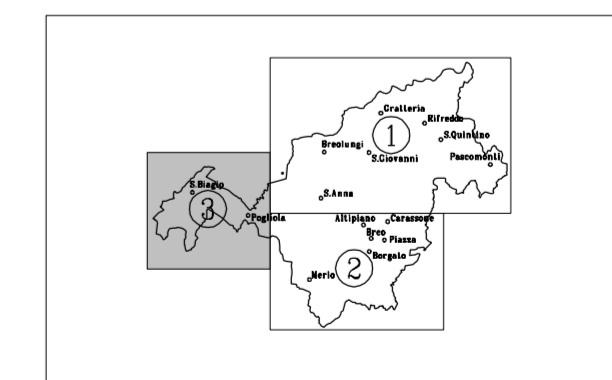


Frone

-  Area di frana attiva (Fa)
-  Area di frana quiescente (Fq)

Esondazioni e dissesti morfologici di carattere torrentizio

-  Area con pericolosità molto elevata o elevata (Ee)



Quadro di unione delle carte

SCALA 1 : 10.000	Comune di Mondovì (CN)	Carlo Ambrogio-Vincenzo Piovano Geologi <small>c/o GEOMI srl - VIA ROSSANA, 3 - MADONNA DELL'OLMO 12020 CUNEO - TEL./FAX 10171 432847</small>
OSSERVAZIONI AL PIANO DI ASSETTO IDROGEOLOGICO		DIS. VIGLIETTI D. DATA Gennaio 2000
DELIMITAZIONE DELLE AREE IN DISSESTO		VER. DATA
		Commessa G3080 dis. D01/3

LA DITTA SIRISERVA A TERMINI DI LEGGE LA PROPRIETÀ DI QUESTO DISEGNO CON DIVIETO DI RIPRODURRE O DI RENDERSILO COMUNQUE NOTO A TERZI SENZA LA SUA AUTORIZZAZIONE.