
















LEGENDA






Depositi superficiali

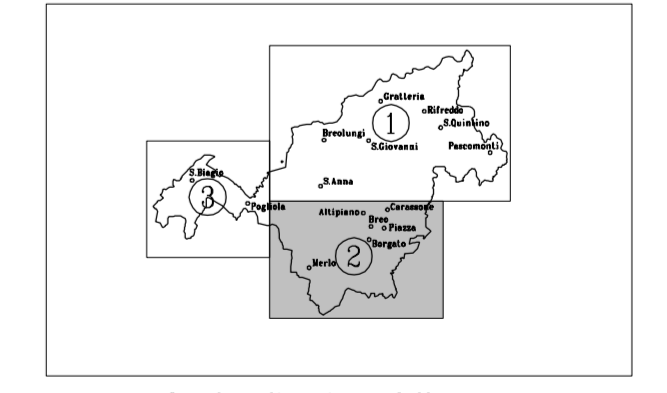
-  Discariche e materiali di riporto
-  Coltri eluvio-colluviali
-  Accumuli di frana
 - attiva*
 - inattiva*
-  Depositi alluvionali degli oivei attuali
-  *oivei attuali a piano rive*
-  *piano di esondazione attuale non terrazzato*
-  *piano di esondazione terrazzato a quota inferiore alla pianura principale*

Forme di degradazione dei versanti

-  Soilflusso
-  Nicchia di distacco
 - attiva*
 - inattiva*
-  Piccoli fenomeni franosi
-  Orlo di scarpata di degradazione
-  Soil slip / debris flow
-  Trincea di frana
-  Lesioni negli edifici e infrastrutture legate a movimenti gravitativi
-  Limite del Comune

Forme fluviali e torrentizie

-  Orlo di scarpata di terrazzo fluviale
-  Scarpata di erosione fluviale
-  Erosione di sponda
-  Imbocco di canali di esondazione
-  Ruscellamento diffuso



Quadro di unione delle carte

SCALA 1 : 10.000	Comune di Mondovì (CN)	GEOMIN Srl Geologia, Cave e Miniere <small>VIA ROSSARÀ 3 - MADONNA DELL'OLMO - 10020 CEMO TELEFONO E FAX (0171) 412947</small>
OSSERVAZIONI AL PIANO DI ASSETTO IDROGEOLOGICO		DIS. VIGLIETTI D. DATA Gennaio 2000
CARTA GEOMORFOLOGICA		VER. DATA
LA DITTA SI RISERVA A TERMINI LEGGE LA PROPRIETÀ DI QUESTO DISEGNO CON OVVERO DIPROPRIOLO D'IMPRENDITORE COMUNQUE NOTO A TERZI SENZA LA SUA AUTORIZZAZIONE		Commessa G3080 dis. D01/2