PLANIMETRIA RILIEVO LASER SCANNER A COLORI_scala 1:100



PLANIMETRIA RILIEVO LASER SCANNER BIANCO E NERO_scala 1:100

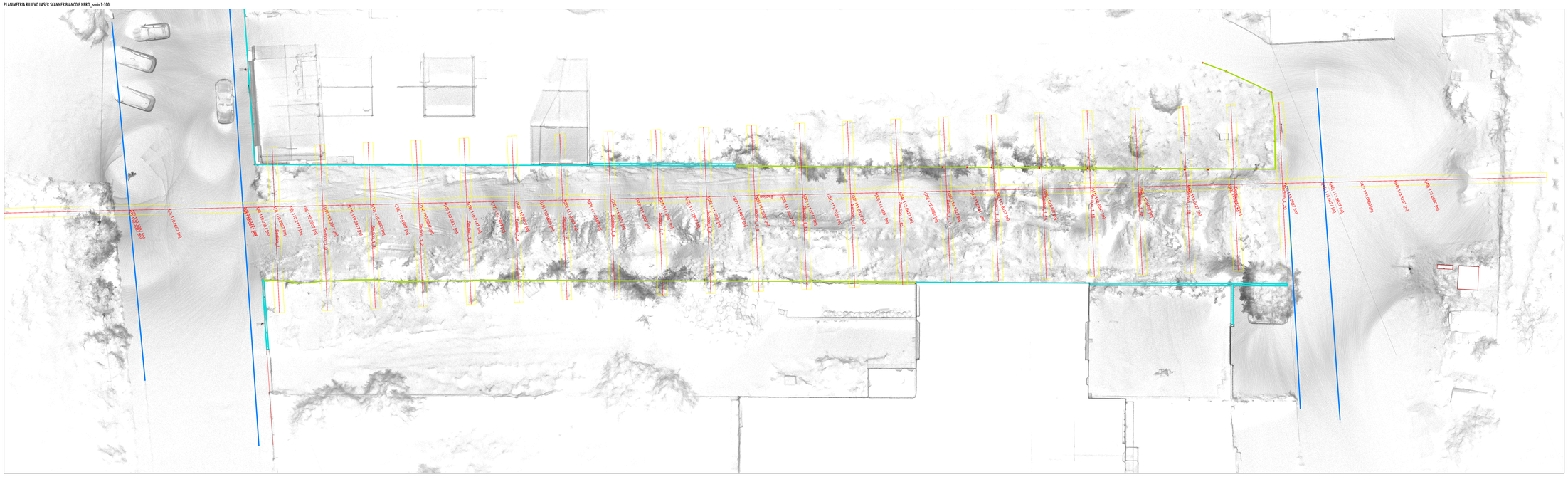

PLANIMETRIA STATO ATTUALE_scala 1:100



LEGENDA

- SUPERFICIE FUTURA SEDE STRADALE CON SCARPATA ATTUALE m² 1270.80
- MARCIAPIEDE ESISTENTE
- STRADA ESISTENTE

REPUBBLICA ITALIANA

COMUNE DI MASAINAS

REGIONE AUTÓNOMA DE SARDIGNA
REGIONE AUTONOMA DELLA SARDEGNA
REGIONE AUTÓNOMA DE SARDIGNA
REGIONE AUTONOMA DELLA SARDEGNA

Comune di Masainas

(PROVINCIA SULCIS IGLESIENTE)

"COMPLETAMENTO INFRASTRUTTURAZIONE ZONA P.I.P. "LOC. CANDIATZUS"-
REALIZZAZIONE DI UNA BRETELLA STRADALE
DI RACCORDO TRA VIA DEGLI ARTIGIANI E VIA CANDIATZUS"



PROGETTISTA:

Ing. Giannarco Manis
progettista e coordina.
Via Gabelli 5, Gonario (SU) 09030
Via Monte Crescent 5, St. Antioco (SU) 09015
Tel. 3417858793 Fax 0781701880
E-mail: ing.manis@tiscali.it
Pec: giannarcomanis@ingpec.eu

Engineering & Architecture

Elaborazioni & CAD:

PAOLA CONTI

SINDACO:
Dott. Gian Luca Pittoni

RESPONSABILE UNICO DEL PROCEDIMENTO:
Geom. Gianfranco Diana

ASSESSORE AI LAVORI PUBBLICI:
Orrù Mario Bruno

P R O G E T T O E S E C U T I V O

(D.Lgs 36/2023, art. 41)

N°		TITOLO TAVOLA	TAVOLA N°
N°		**PLANIMETRIE STATO DI FATTO**	**All. 2.1**
N°			
NUM.	INTEGRAZIONE	DATA	
DATA : 13.08.2026		ARCHIVIO PLC: cartella progetto Ing. Giannarco Manis PIEC Comune di Masainas	SCALA RAPPRESENTAZIONE:
		ARCHIVIO PROGETTO: Cartella N° PIEC - PE MASAINAS	Proporzioni riservate - L. 833 del 23/04/57