

COMUNE DI  
CADONEGHE



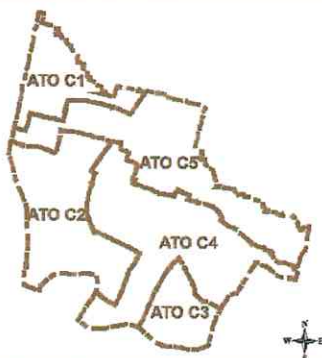
PROVINCIA  
DI PADOVA

P.I.n.4

# PIANO DEGLI INTERVENTI

Asseverazione circa la non necessità di predisporre lo studio di  
valutazione di compatibilità idraulica  
(D.G.R.V. n° 3637/2002 e s.m.i.)  
Integrazione

 <b>COMUNE DI CADONEGHE</b> POSTA IN ARRIVO	
Prot. N.	14624
<b>14 LUG 2016</b>	
UFF. RESP.	UB
COPIA	10
ALLEGATI	
CAT.	6
CL.	1
FASC.	10
ATTI	



Ufficio di Piano:  
Arch. Nicoletta Pajaro



Attività tecnico-specialistica  
di collaborazione e supporto  
all'ufficio di piano comunale:

Redattore delle asseverazioni:  
Ing. Giuliano Zen

Arch. Giancarlo Ghinello

Arch. Lino De Battisti



## 1 - PREMESSA

La presente relazione riassume le Asseverazioni circa la non necessità di predisporre lo Studio di Valutazione di Compatibilità Idraulica (**VCI**) delle varianti puntuali che compongono la variante IV al Piano degli Interventi di Cadoneghe. Il presente documento è relazionato allo Studio di Valutazione di Compatibilità Idraulica del Piano di Assetto del Territorio Intercomunale della Comunità Metropolitana di Padova ed è relazionato alla Studio di Valutazione di Compatibilità Idraulica del Piano di Assetto del Territorio Intercomunale di Vigodarzere e Cadoneghe. Le Valutazioni citate definiscono le **linee strategiche** che regolano l'espansione edilizia ed urbanistica con rispetto alle dinamiche idrauliche del territorio. Il presente documento è inoltre relazionato allo Studio di Valutazione di Compatibilità Idraulica delle prime 3 varianti al Piano degli Interventi del Comune di Cadoneghe. Con la presente relazione si intendono implicitamente ripresa la normativa idraulica comunale, gli elaborati grafici, gli schemi costruttivi ed i diagrammi tecnici allegati agli Studi di Valutazione citati.

## 2 – CARATTERI DELLA VARIANTE 4/16

Si richiama la documentazione urbanistica per una compiuta esplicitazione della proposta progettuale della **Variante IV al PI, anno 2016. Per la variante puntuale 4/16 si conclude con la asseverazione** circa la non necessità di predisporre il corrispondente Studio di Valutazione di Compatibilità Idraulica. Nella scheda successiva, per comodità del lettore, vengono evidenziate le caratterizzazioni di natura idraulica ed urbanistica che giustificano la stessa asseverazione.

Alla fine della relazione un estratto della Carta delle Fragilità del PI evidenzia rispetto al territorio comunale di Cadoneghe la **posizione** della variante puntuale oggetto di asseverazione.

## 2.16 – Scheda idraulica per variazione n°4/16

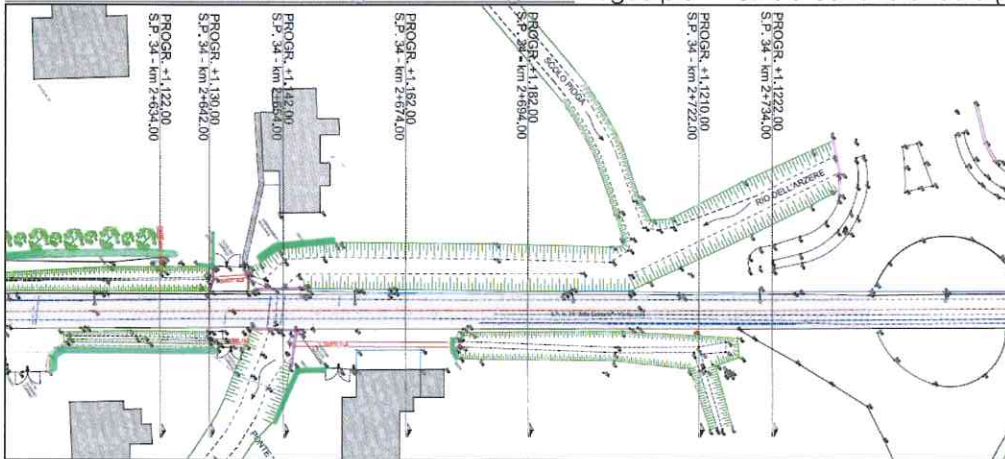
Strumento urbanistico: PI, variante IV, vedi cartografia urbanistica (variante puntuale **Ponte della Sota**).

Localizzazione: a sud rotatoria Viale Maestri del Lavoro – ATO C5.

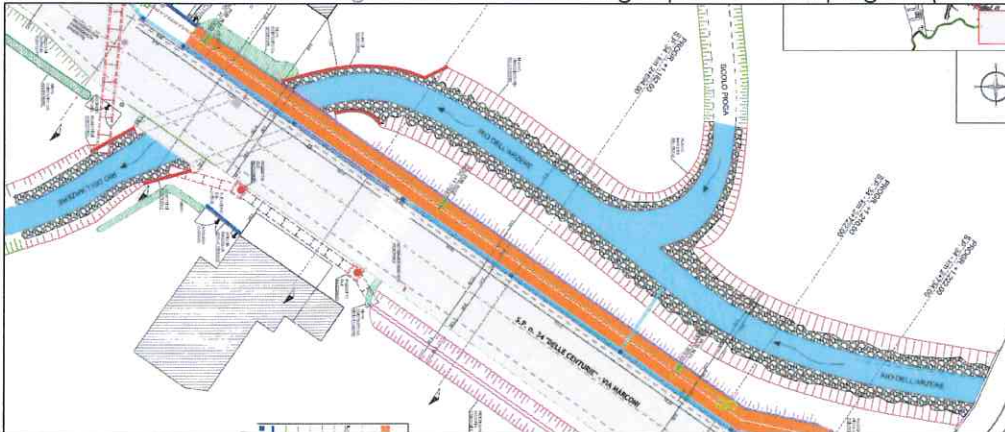
Estratto su ortofoto: immagine fuori scala.



Estratto relazionabile alla Cartografia del PI vigente: segue planimetria situazione attuale (fuori scala).



Estratto relazionabile alla Cartografia del PI variante: segue planimetria di progetto (fuori scala).





Caratterizzazione urbanistica variante: la variante prevede una modesta e localizzata deviazione dello scolo Rio dell'Arzere, che sarà realizzata in collaborazione con il Consorzio di Bonifica Acque Risorgive a seguito della sottoscrizione di una Convenzione con la Provincia di Padova per il rifacimento del "Ponte della Sota" e per la realizzazione della pista ciclabile tra la rotatoria di Viale Maestri del Lavoro e il citato ponte (opera già pianificata con il Primo P.I.).

Valutazione idraulica: la variante **4/16** al P.I. non prevede aumenti apprezzabili del tasso locale di impermeabilizzazione rispetto allo stato urbanistico vigente in quanto é previsto per la maggior parte della superficie di variante un uso del suolo caratteristico dei sistemi fluviali (nel caso specifico nuovo sedime dello scolo consortile Rio Dell'Arzere) e in parte minore della superficie oggetto di variante il tombinamento del sedime attuale dello scolo con la realizzazione di un tratto modesto e limitato di pista ciclabile. Non si ritiene necessario procedere ad uno Studio di Valutazione di Compatibilità Idraulica in quanto la variante puntuale, nei termini esposti, è priva di effetti significativi sull'idrografia e sull'idraulica del territorio e consegue alla realizzazione di una opera pubblica con progetto autorizzato dal parte di un Ente Tutore del reticolo idrografico secondario locale (Consorzio di Bonifica Acque di Risorgiva). Segue asseverazione del progettista (D.G.R. Veneto 3637/2002 e s.m.i.).

### ASSEVERAZIONE DEL PROGETTISTA

Il sottoscritto progettista della Variante IV al Piano degli Interventi di Cadoneghe, anno 2016, anche sulla scorta delle considerazioni precedenti,

#### ASSEVERA

che la variazione puntuale n°**4/16** in quanto

→ portatrice di previsioni urbanistiche che non comportano aumenti degni di nota del locale tasso di impermeabilità locale ed in quanto priva di effetti non valutati sull'idrografia locale

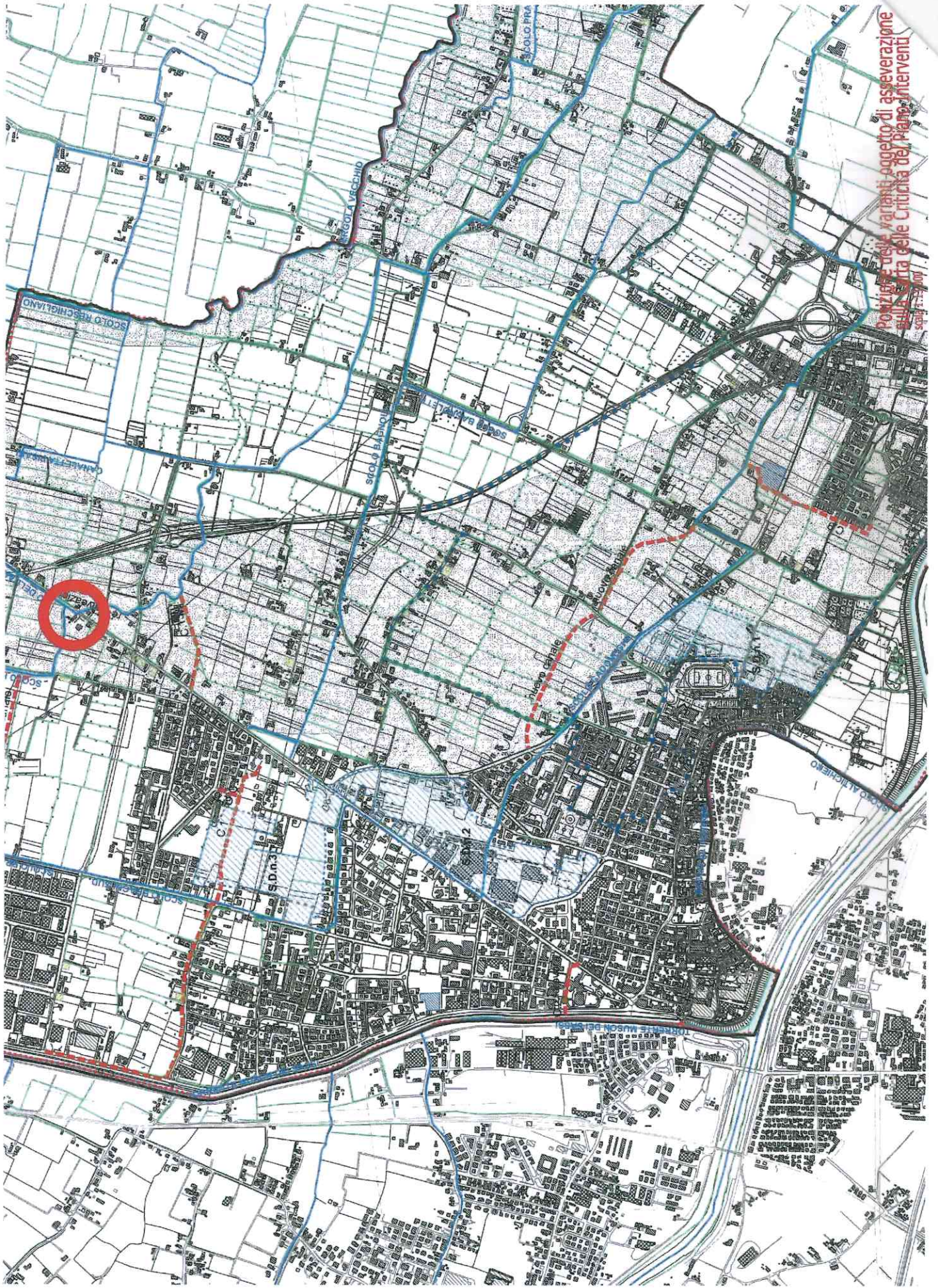
non necessita di Studio di Valutazione di Compatibilità Idraulica.

Cadoneghe, luglio 2016

il progettista della Variante







Posizione delle varianti oggetto di asseverazione sulla carta delle Cuniche del Piano Intervento