



Elaborato

3

Scala

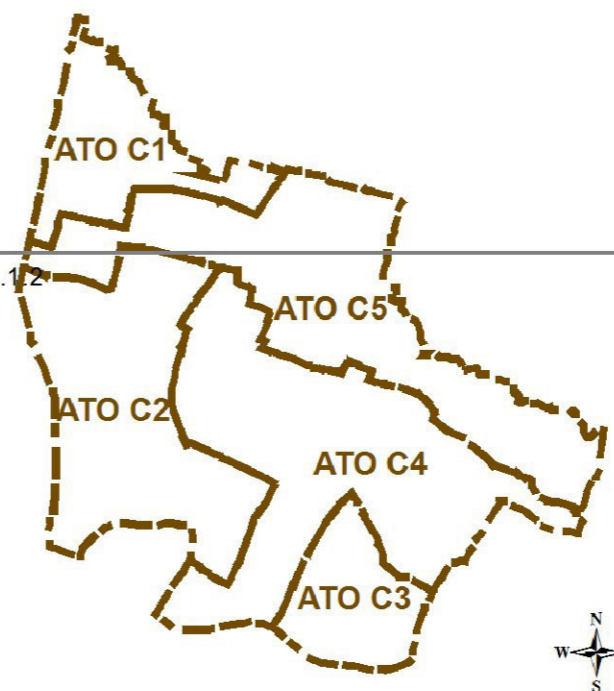
1:500

# PIANO DEGLI INTERVENTI

## SCHEDE ZONE SIGNIFICATIVE

tav. 1.1.1

tav. 1.1.2



Sindaco:  
Michele Schiavo

Ufficio di Piano:  
Nicoletta Paiaro  
Roberta De Simone  
Maria Fongaro

Compatibilità idraulica:  
Ing. Giuliano Zen

Attività tecnico-specialistica  
di collaborazione e supporto  
all'ufficio di piano comunale:  
Arch. Giancarlo Ghinello  
Arch. Lino De Battisti


Aggiornamenti PI:  
- PI primo aggiornamento  
approvato con D.C.C. n. 47 del 5.11.2012  
- Seconda variante PI  
approvata con D.C.C. n. 13 del 3.3.2014  
- Terza variante PI  
approvata con D.C.C. n. 30 del 8.4.2014  
- Quarta variante PI  
approvata con D.C.C. n. del

AREA DELLE SCHEDE DI  
INTERVENTO URBANISTICO



CATEGORIE DI INTERVENTO

IL NUMERO ARABO SUGLI EDIFICI INDICA IL NUMERO DI PIANI DELLE NUOVE COSTRUZIONI (D)  
E DEI PIANI DA AGGIUNGERE NEGLI AUMENTI DI VOLUME (C' e C'')



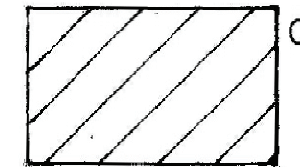
A

MANUTENZIONE ORDINARIA, STRAORDINARIA E RISTRUTTURAZIONE  
DEMOLIZIONE E RICOSTRUZIONE CON AUMENTO DI VOLUME NON SUPERIORE  
AL 5% DEL VOLUME ESISTENTE



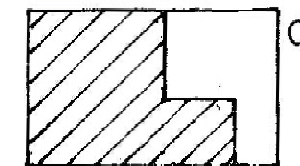
B

RISANAMENTO CONSERVATIVO CON IL MANTENIMENTO DELLE PRINCIPALI  
STRUTTURE E DEI CARATTERI ARCHITETTONICI E AMBIENTALI



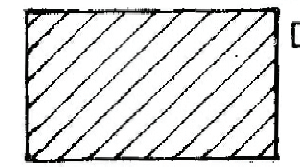
C'

CON AUMENTO DI VOLUME IN ALTEZZA CORRISPONDENTE AL PERIMETRO DEL  
FABBRICATO SECONDO I PIANI INDICATI (IL VOLUME DI AUMENTO INDICATO  
NON PUO' ESSERE SUPERATO)



C''

CON AUMENTO DI VOLUME IN ESTENSIONE SECONDO LE LINEE INDICATE (IL  
VOLUME DI AUMENTO INDICATO NON PUO' ESSERE SUPERATO)



D

NUOVE COSTRUZIONI SECONDO GLI ALLINEAMENTI INDICATI, CON IL VOLUME  
MASSIMO E IL NUMERO DI PIANI INDICATI (IL VOLUME DI AUMENTO INDICATO  
NON PUO' ESSERE SUPERATO)

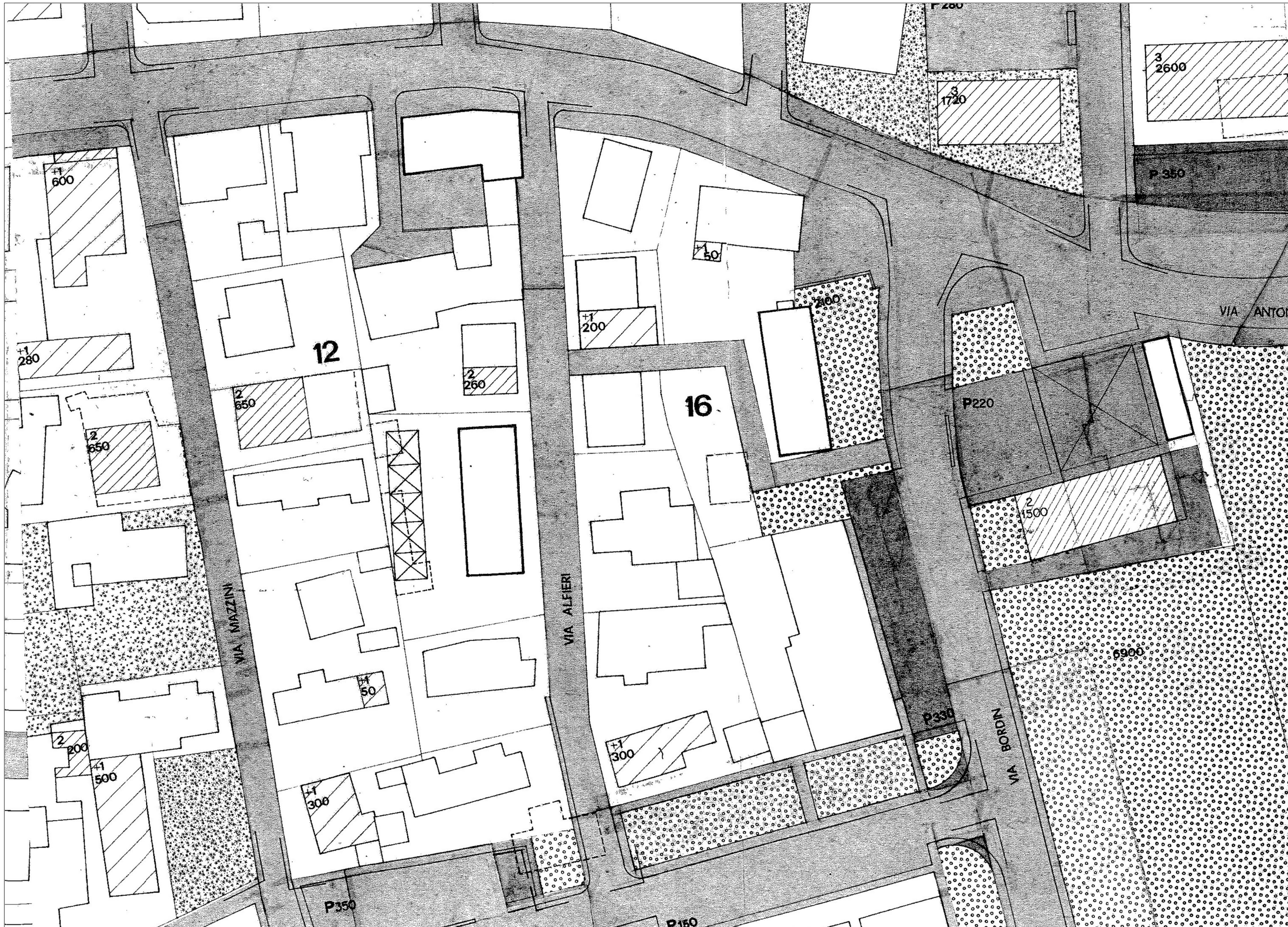


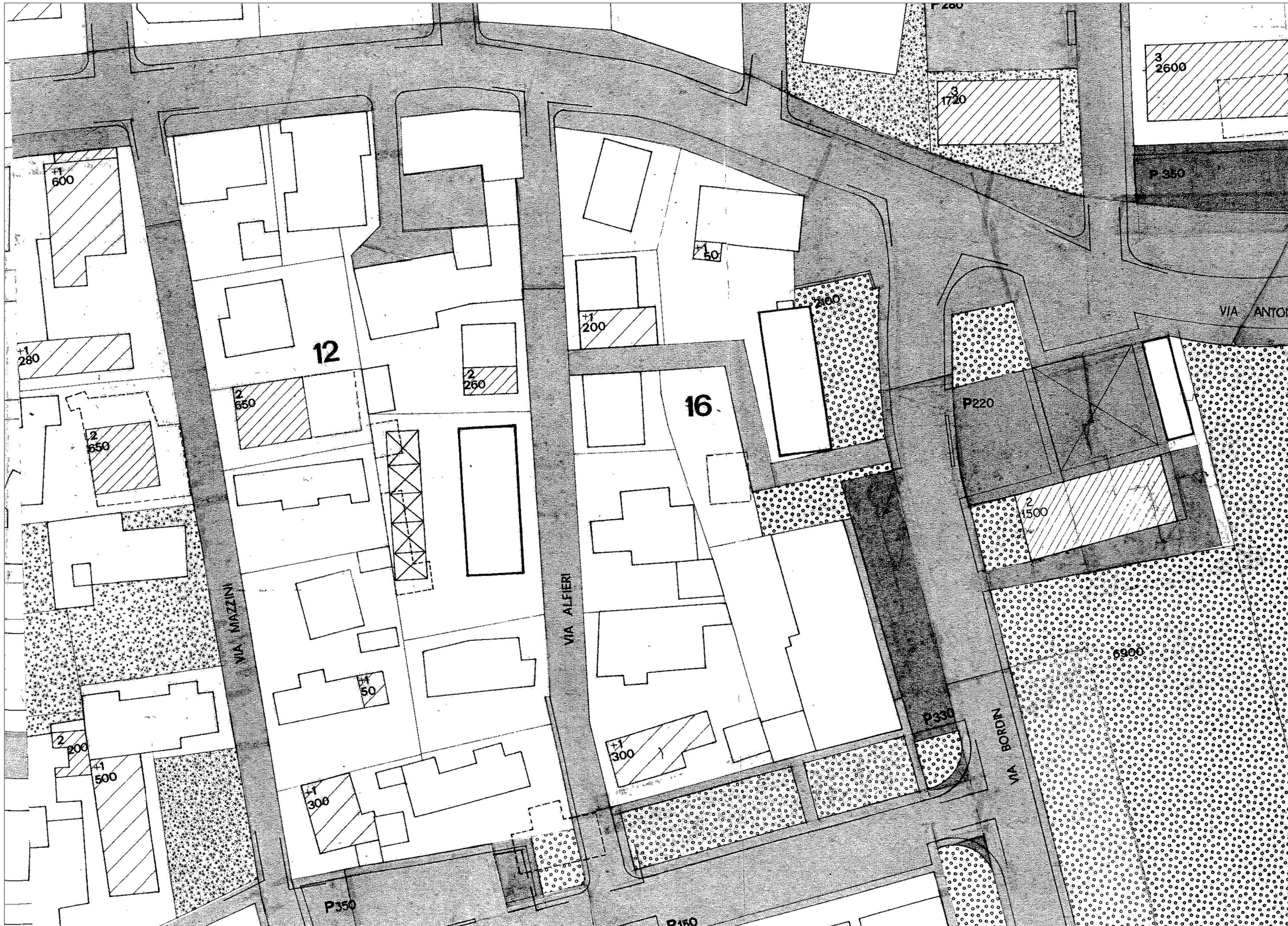
DEMOLIZIONI

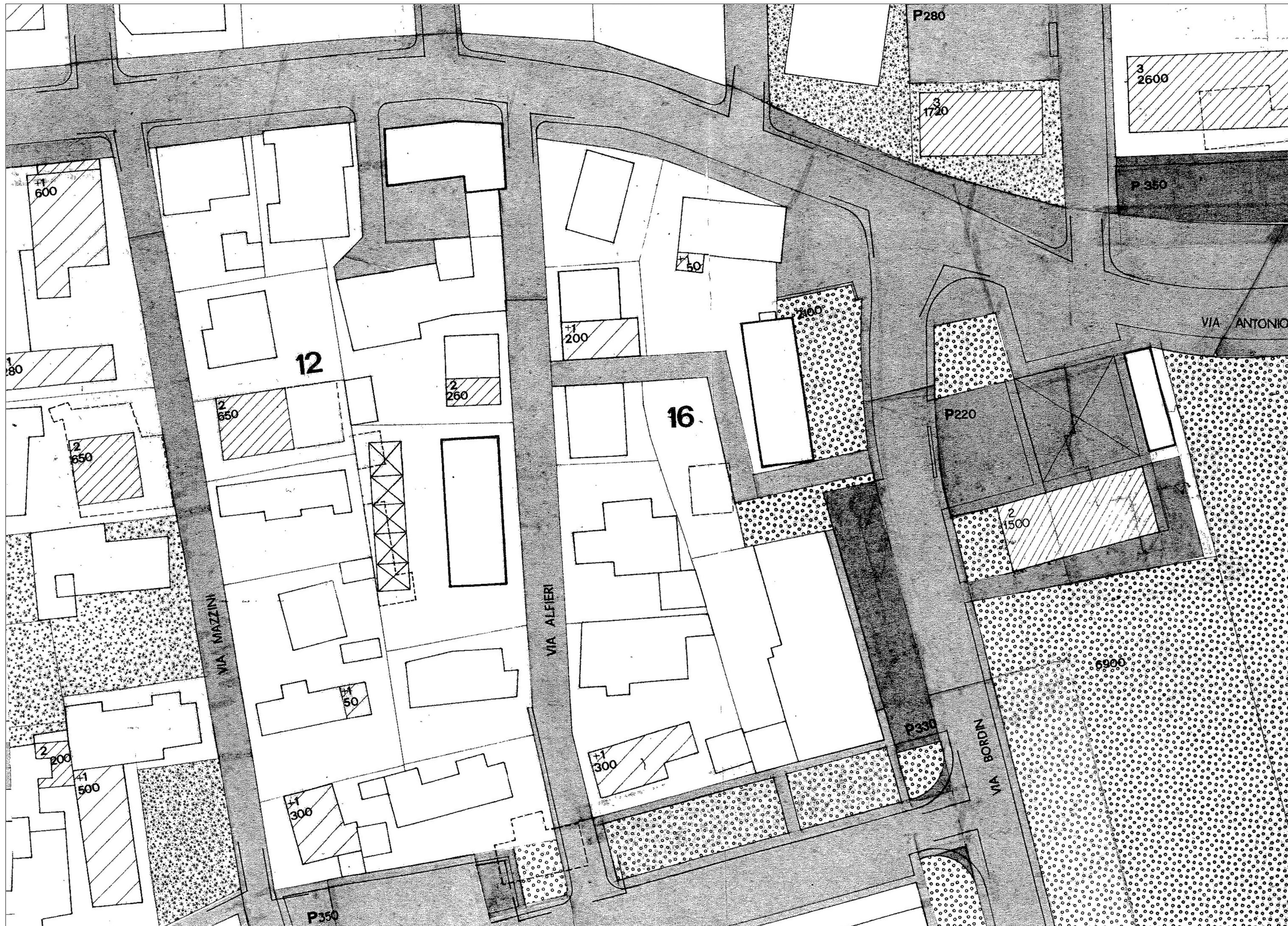


PASSAGGI PEDONALI PORTICATI

SCALA 1:500



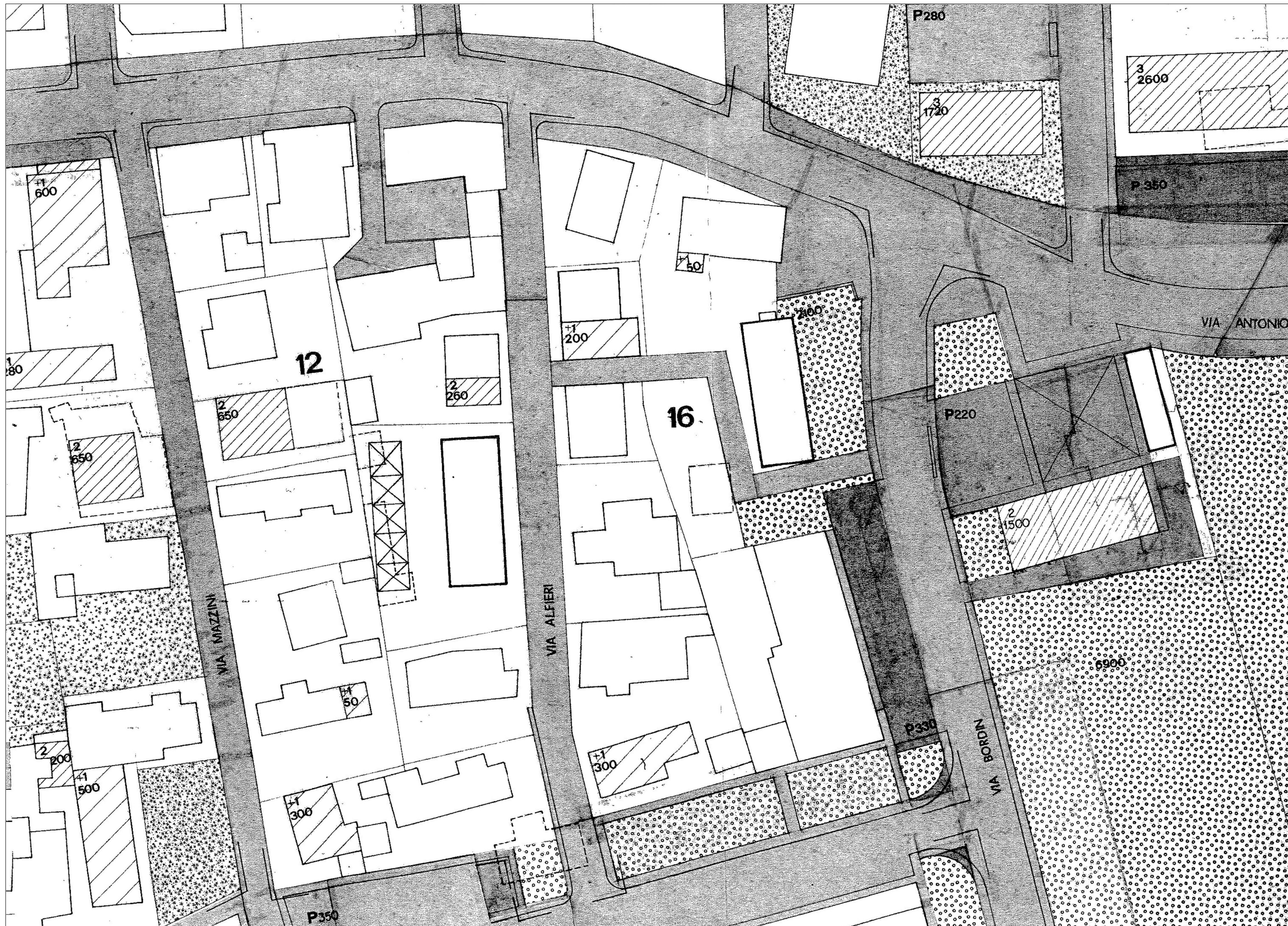




SCHEDE ZONE SIGNIFICATIVE



ISOLATO 16



SCHEDE ZONE SIGNIFICATIVE



ISOLATO 16