

COMUNE DI DUALCHI

















PIANO URBANISTICO COMUNALE
(Legge Regionale 22 dicembre 1989 / n°45 - art. 19)

P . U . C .

IL PROFESSIONISTA INCARICATO
Ing. Giovanni Anadori (coordinatore)

IL SINDACO
L'ASSESSORE ALL'URBANISTICA
IL SEGRETARIO COMUNALE
IL CAPO UFF. TECNICO
VISTO R.A.S.

TAV. **F3** AREA URBANA INTEGRATA
Zonizzazione
Scala 1:200

- | | | |
|--|--------|---|
|  | A | Zona Centro Storico |
|  | B | Zona Completamento |
|  | C1 | Zona Espansione |
|  | C2 | Zona Espansione |
|  | Cb1 | Zona Espansione parzialmente edificata |
|  | Cb2 | Zona Espansione parzialmente edificata |
|  | Cb3 | Zona Espansione parzialmente edificata |
|  | E.R.P. | Zona di edilizia residenziale pubblica |
|  | D | Zona Industriale |
|  | E | Zona Agricola |
|  | S | Zona Servizi |
|  | G1 | Zona Interesse Generale |
|  | G2 | Zona Interesse Generale - Serbatoio |
|  | G3 | Zona Interesse Generale - Cimitero |
|  | G4 | Zona Interesse Generale - Caserma dei Carabinieri |
|  | H | Zona Salvaguardia |

