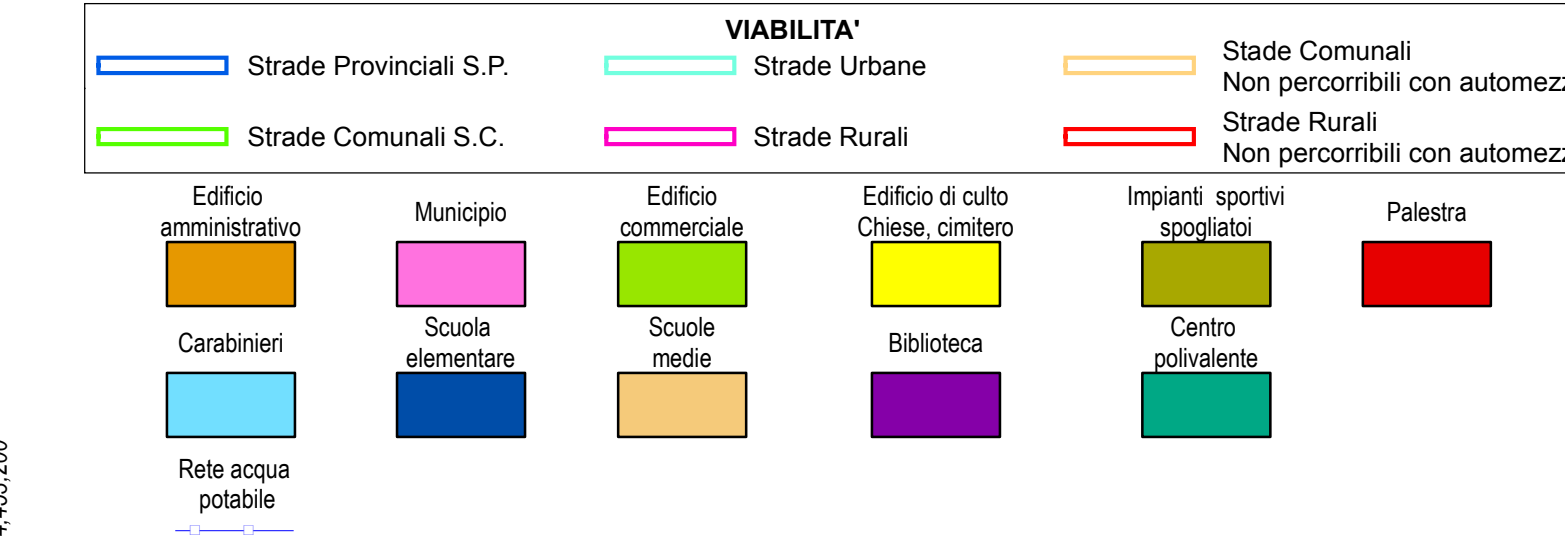
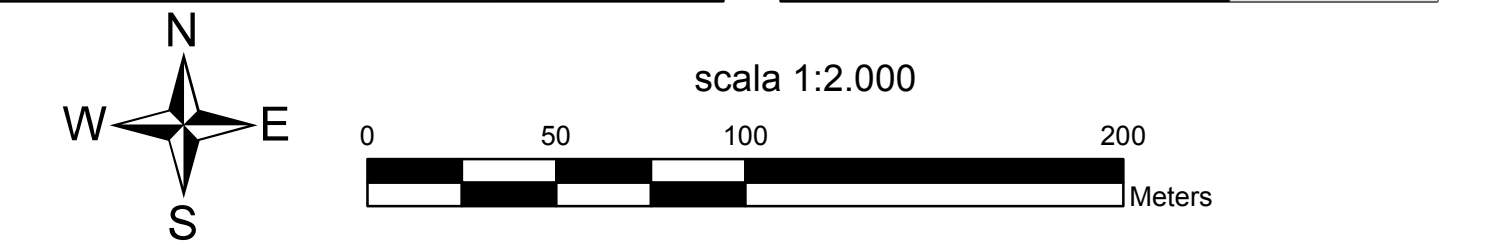
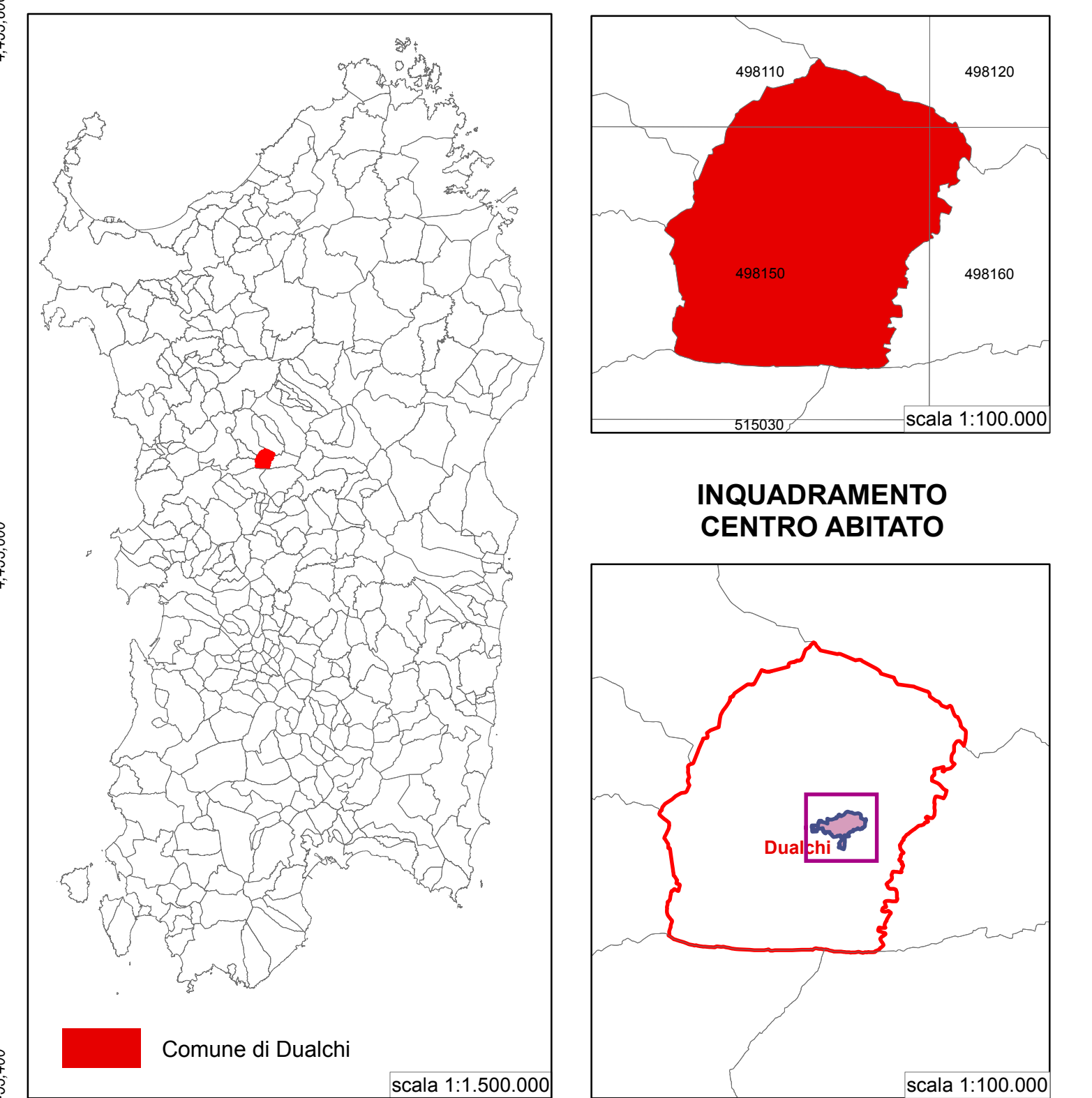


INQUADRAMENTO GEOGRAFICO
INQUADRAMENTO CARTOGRAFICO
Carta Tecnica Regionale



BASE CARTOGRAFICA - Database geotopografico alla scala 1:2.000 (DBGT2K) (R.A.S.)

COMUNE DI DUALCHI



PIANO DI PROTEZIONE CIVILE COMUNALE

RISCHIO INCENDI

Carta della viabilità stradale centro abitato

REVISIONI:		TAVOLA
n°	MODIFICA	DATA
01	Consegna	MARZO 2018
		SCALA
		1:2.000

IL PROFESSIONISTA:

Ing. Michele Territo

L'AMMINISTRAZIONE COMUNALE:

Il Sindaco
Dott. Ignazio Piras