



CITTA' DI TRENTOLA DUCENTA

Provincia di Caserta

Piazza Marconi, 2
81038 Trentola Ducenta (CE)

Tel.: 081 8128223
Fax: 081 8128206

Sito web: www.comune.trentoladucenta.ce.it
Pec lavoripubblici.trentoladucenta@legalmail.it

UFFICIO LAVORI PUBBLICI-MANUTENTIVA

DETERMINAZIONE DEL RESPONSABILE DELL'AREA LAVORI PUBBLICI-MANUTENTIVA

Determinazione Numero	37	Data	01.02.2018
--------------------------	----	------	------------

N. d'ordine Reg. Gen.	M7	data	05-02-2018
--------------------------	----	------	------------

Oggetto: Individuazione aree verde pubblico riferite all'iniziativa "ADOTTA UN'AIUOLA" per l'assegnazione in gestione con le modalità stabilite dal Regolamento per l'assegnazione in approvato con Delibera 191 del 5.10.2017.

IL RESPONSABILE DEL SETTORE

Premesso:

CHE le aree verdi comunali e gli arredi urbani appartengano alla collettività e che il loro mantenimento e la loro conservazione rappresentano attività di pubblico interesse;

CHE la Commissione Straordinaria pertanto ha voluto promuovere forme di collaborazione con privati e aziende nella sistemazione e conservazione di aree a verde pubblico;

CHE queste forme di collaborazione sono meritevoli di accoglimento e promozione in quanto mirano al conseguimento di un vantaggio diretto e/o indiretto e contribuiscono comunque ad elevare lo standard conservativo del verde pubblico, arricchendone altresì il livello estetico;

CHE i soggetti adottanti possono essere cittadini singoli; cittadini costituiti in forma associata (associazioni, anche non riconosciute, circoli, comitati), organizzazioni di volontariato, parrocchie, enti religiosi e soggetti giuridici ed operatori commerciali;

CHE con Delibera della Commissione Straordinaria n.191/2017 è stato approvato il Regolamento per l'assegnazione in gestione di aree a verde pubblico;

Ritenuto

CHE per la ricerca dei potenziali soggetti pubblici e/o privati interessati all'iniziativa denominata "ADOTTA UN'AIUOLA" occorre individuare gli spazi a verde pubblico che l'Ente intende affidare;

Considerato

CHE dall'esito di sopralluogo tecnico si è ritenuto individuare le sotto elencate aree a verde, oggetto dell'iniziativa di che trattasi:

- Area Standard di Via Ungaretti angolo con Via S.D'Acquisto-p.lla 5596;
- Area via N.Merenda (già ex Alifana) interno Scuola Media;
- Area Standard Via degli Olmi-p.lla n°5085;
- Area Standard Via degli Olmi-p.lla n°5086;
- Piazzetta ubicata all'incrocio di Via Martino con Via 4 Novembre;
- Area antistante l'ingresso del Plesso Scolastico Elementare di Via N.S.Antonio;
- Verde su Piazza Beato Padre Paolo Manna-(Ducenta);

- Verde su Piazza Papa Giovanni Paolo II°(Trentola);
- Area Verde Piazzetta di Via pietà angolo con Via Rossini;
- Area Standard di Via Caracas-p.lla 5406;
- Piazzetta Dumas.

Ritenuto

Che occorre dare avvio all'iniziativa **ADOTTA UN AIUOLA**, per la gestione delle aree a verde con le modalità stabilite dal Regolamento approvato con Delibera Commissariale n.191 del 05.10.2017;

Che nella fattispecie occorre individuare gli spazi a verde che l'Ente intende interessare all'iniziativa Adotta un Aiuola;

Visto

- il Decreto Legislativo 50/2016;
- il Decreto Legislativo 267/2000;
- il D.P.R. 207/2010;
- L. R. C. n. 3/2007;
- visto l'art. 192 del D. LGS n. 267/2000, ad oggetto "Determinazioni a contrattare e relative procedure", il quale stabilisce che la stipulazione dei contratti deve essere preceduta da apposita determinazione indicante:
 - a) il fine che con il contratto si intende perseguire;
 - b) l'oggetto del contratto, la sua forma e le clausole ritenute essenziali;
 - c) le modalità di scelta del contraente ammesse dalle disposizioni vigenti in materia di contratti delle pubbliche amministrazioni e le ragioni che ne sono alla base;

Dato atto che:

- In ordine al punto a): FINE DA PERSEGUIRE: Conservazione decoro e utilizzo delle aree a verde di pubblico interesse".
- In ordine al punto b): OGGETTO DEL CONTRATTO: Assegnazione in gestione dell'area a verde".
- FORMA DEL CONTRATTO: atto di convenzione;
- CLAUSOLE ESSENZIALI: le clausole negoziali essenziali sono contenute nel Regolamento approvato con la Deliberazione Commissariale;
- In ordine al punto c): CRITERIO DI SELEZIONE: Istanza di richiesta dei soggetti pubblici e/o privati;
- CRITERIO DI AGGIUDICAZIONE: Assegnazione su istanza;

Richiamato il decreto Commissariale n°12/2017, con la quale è stato conferito all'Ing. Giovanni Amato l'incarico di posizione organizzativa dell'Area LL.PP.- Manutentiva;

DETERMINA

Per le ragioni di cui sopra ivi richiamate;

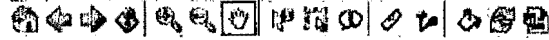
Di individuare gli spazi a verde che l'Ente intende interessare all'iniziativa Adotta un Aiuola come di seguito si riportano:

1. Area Standard di Via Ungaretti angolo con Via S.D'Acquisto-p.lla 5596;
2. Area via N.Merenda (già ex Alifana) interno Scuola Media;
3. Area Standard Via degli Olmi-p.lla n°5085;
4. Area Standard Via degli Olmi-p.lla n°5086;
5. Piazzetta ubicata all'incrocio di Via Martino con Via 4 Novembre;
6. Area antistante l'ingresso del Plesso Scolastico Elementare di Via N.S.Antonio;
7. Verde su Piazza Beato Padre Paolo Manna-(Ducenta);
8. Verde su Piazza Papa Giovanni Paolo II°(Trentola);
9. Area Verde Piazzetta di Via pietà angolo con Via Rossini;
10. Area Standard di Via Caracas-p.lla 5406;
11. Piazzetta Dumas.

[Link](#) [Stampa](#) [Scarica](#)

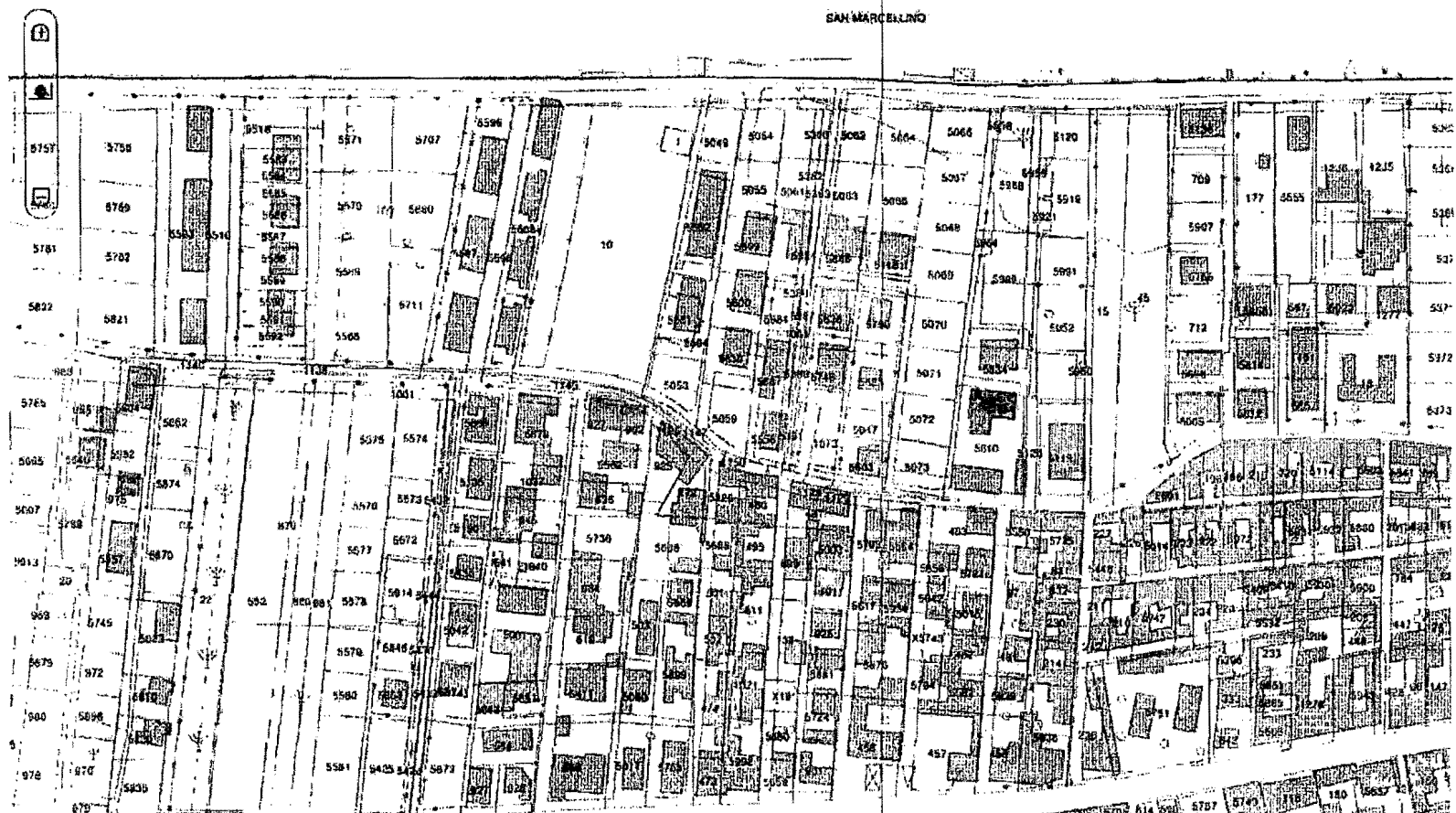
Trentola Ducenta - Sistema Informativo Territoriale

Aggiungi livelli alla mappa



Scale 1: 2000

- Dati amministrativi
- Carta Tecnica Regionale anno 2004
 - Tipologia edificato
 - Edificio civile
 - Edificio industriale
 - Edificio in costruzione
 - Elementi vari
- Cartografia CTR 1:5000
 - Morfologia
- Piano Regolatore Generale
 - Zone Territoriali Omogenee
 - Viabilità
 - Attrezzature
- Mappe Catastrali
 - Punti fiducias
 - Fabbricati
 - Terreni
 - Acque
 - Strade
 - Fogli di mappa
- Toponomastica comunale
- Mappa Tematica
- Ortofoto AGEA
 - Ortofoto AGEA anno 2011
 - Ortofoto AGEA anno 2006



Cerca per...




Via Ungaretti - Angolo Via S. Baquisto

Link Stampa Scarica

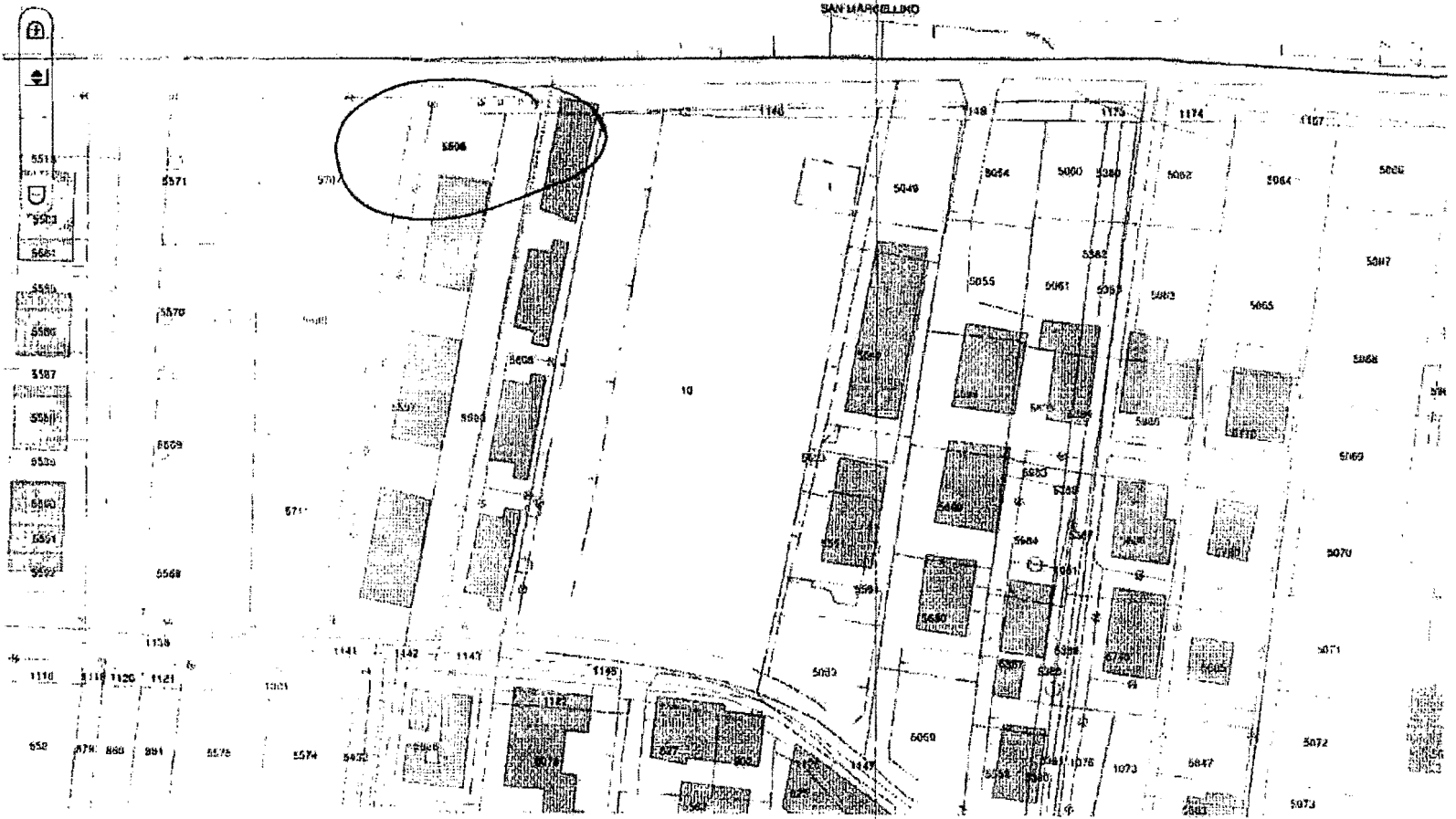
Trentola Ducenta - Sistema Informativo Territoriale

Annunci livelli alla mappa



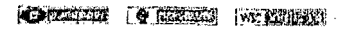
Scala 1: 1000

- Dati amministrativi
- Carta Tecnica Regionale anno 2004
 - Tipologia edificato
 - Edificio civile
 - Edificio industriale
 - Edificio in costruzione
 - Elementi vari
- Cartografia CTR 1:5000
 - Morfologia
- Piano Regolatore Generale
 - Zone Territoriali Omogenee
 - Viabilità
 - Attrezzature
- Mappe Catastrali
 - Punti fiduciali
 - Fabbricati
 - Terreni
 - Acque
 - Strade
 - Fogli di mappa
- Toponomastica comunale
- Mappa Tematica
- Ortofoto AGEA
 - Ortofoto AGEA anno 2011
 - Ortofoto AGEA anno 2000



5156

Cerca per... cerca strada senza toponimo: GIUSEPPE UNGARETTI Ricerca



Scuola Media AREA SCUOLA MEDIA

Link Stampa Scarica

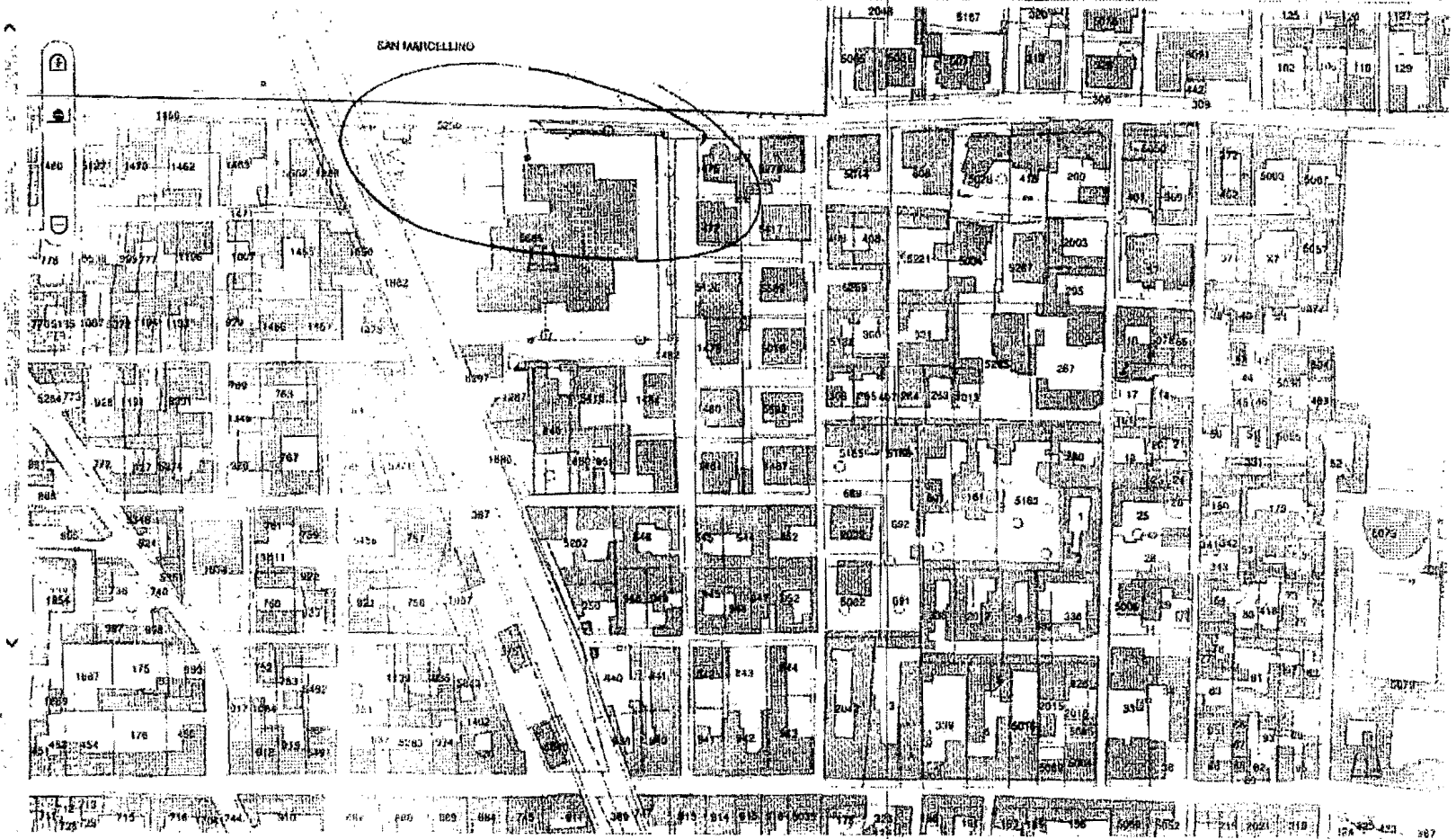
Trentola Ducenta - Sistema Informativo Territoriale

Aggiungi livelli alla mappa



Scala 1: 1500

- Dati amministrativi
- Carta Tecnica Regionale anno 2004
 - Tipologia edificata
 - Edificio civile
 - Edificio industriale
 - Edificio in costruzione
 - Elementi vari
- Cartografia CTR 1:5000
- Morfologia
- Piano Regolatore Generale
 - Zone Territoriali Omogenee
 - Viabilità
 - Attrezzature
- Mappe Catastali
 - Punti fiduciali
 - Fabbricati
 - Terreni
 - Acque
 - Strade
 - Fogli di mappa
- Toponomastica comunale
- Mappa Tematica
- Ortofoto AGEA
 - Ortofoto AGEA anno 2011
 - Ortofoto AGEA anno 2000



Cerca per...



STANDANA - Via degli OLMi (P. LU 5085 e 5086)

Link Stampa Scarica

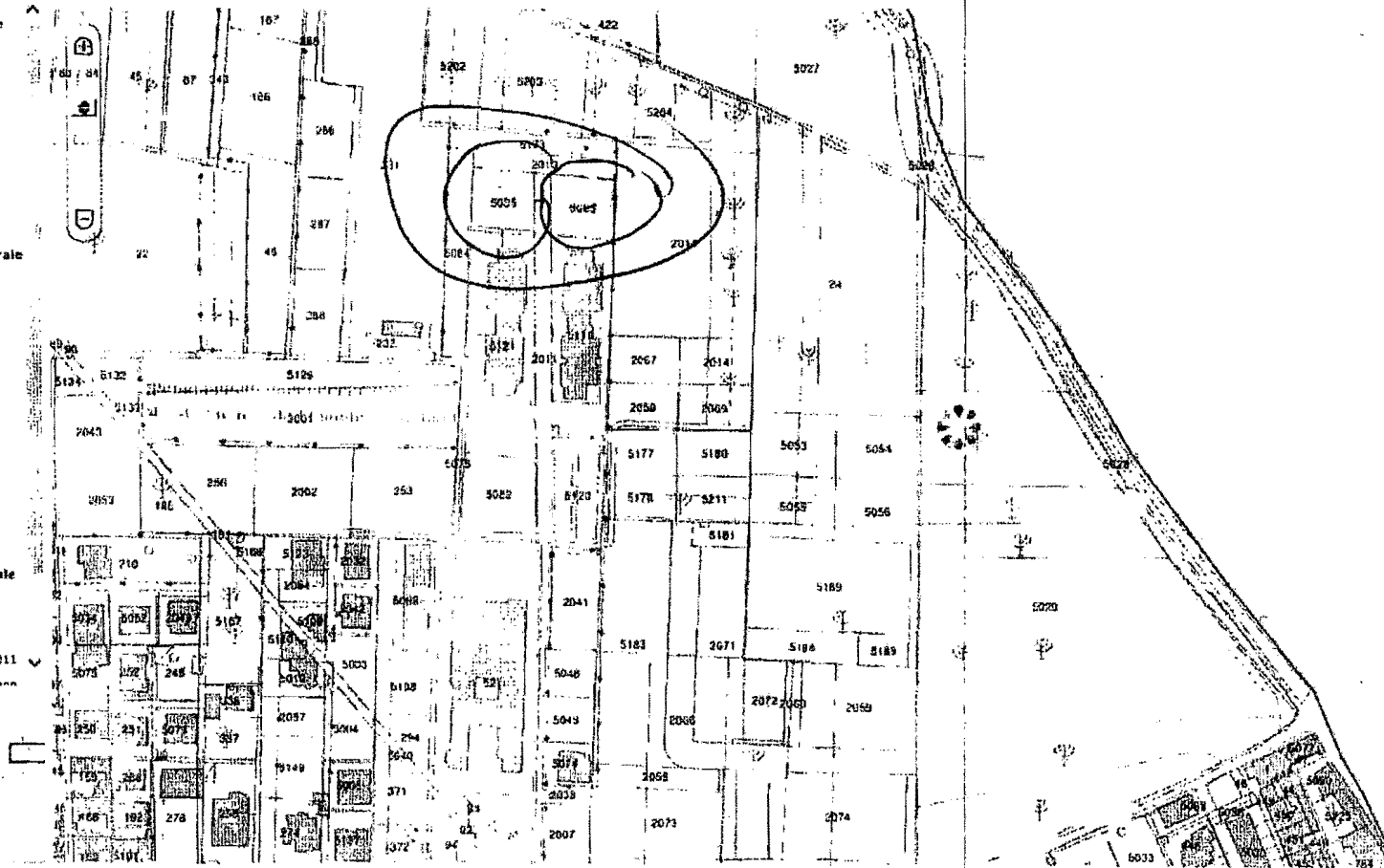
Trentola Ducenta - Sistema Informativo Territoriale

Adattati livelli alla mappa



Scale 1: 2000

- Dati amministrativi
- Carta Tecnica Regionale anno 2004
 - Tipologia edificato
 - Edificio civile
 - Edificio Industriale
 - Edificio in costruzione
 - Elementi vari
- Cartografia CTR 1:5000
- Morfologia
- Piano Regolatore Generale
 - Zone Territoriali Omogenee
 - Viabilità
 - Attrezzature
- Mappe Catastali
 - Punti fiduciali
 - Fabbricati
 - Terreni
 - Acque
 - Strade
 - Fogli di mappa
- Toponomastica comunale
- Mappa Tematica
- Ortofoto AGEA
 - Ortofoto AGEA anno 2011
 - Ortofoto AGEA anno 2009



AVENSA

Cerca per...



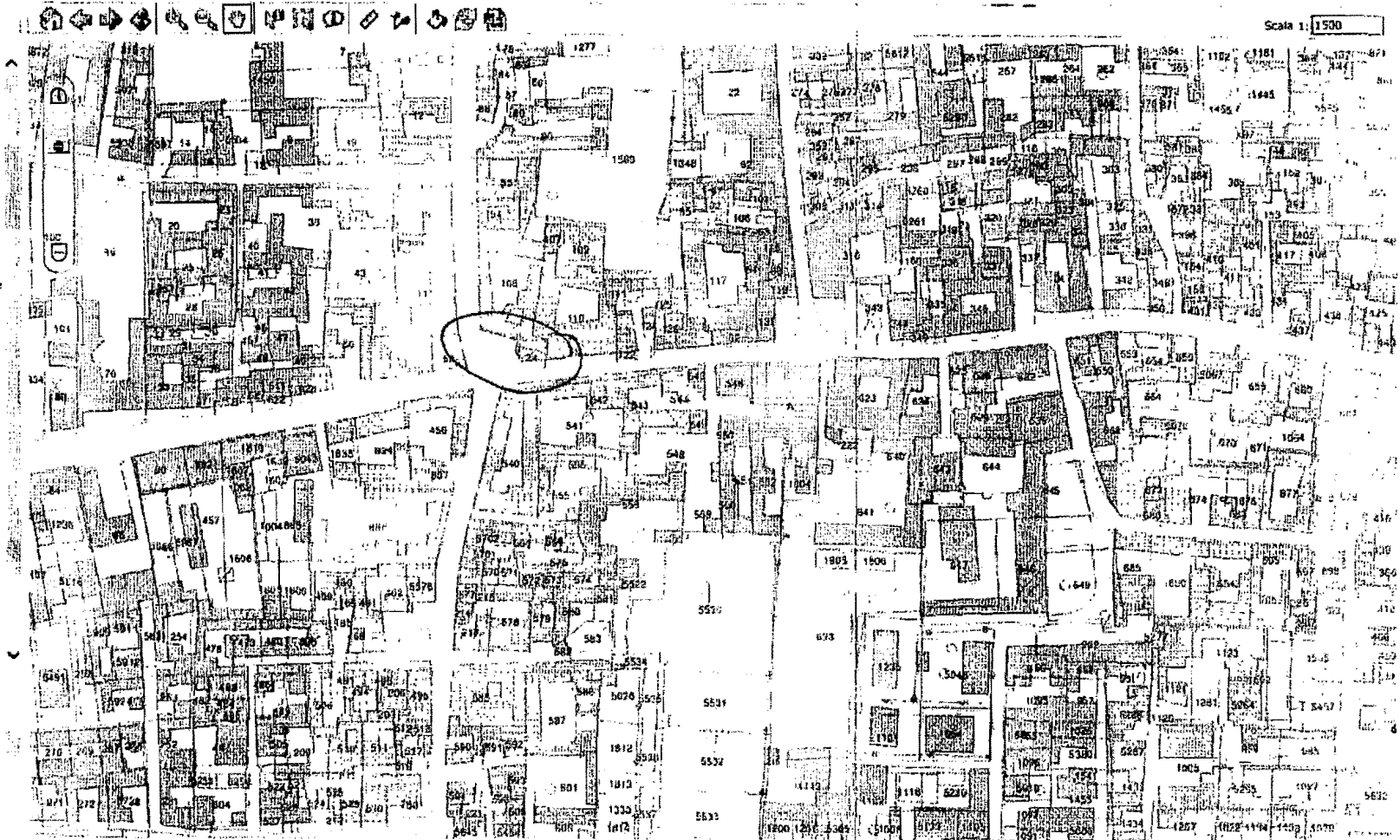
1000 - VIA H NOUSTABOIS -

Link Stampa Scarica

Trentola Ducenta - Sistema Informativo Territoriale

Avanzata livello della mappa

- Dati amministrativi
- Carta Tecnica Regionale anno 2004
 - Tipologia edificato
 - Edificio civile
 - Edificio Industriale
 - Edificio in costruzione
 - Elementi vari
- Cartografia CTR 1:5000
- Morfologia
- Piano Regolatore Generale
 - Zone Territoriali Omogenee
 - Viabilità
 - Attrezzature
- Mappe Catastali
 - Punt. fiduciali
 - Fabbricati
 - Terreni
 - Acque
 - Strade
 - Fogli di mappa
- Toponomastica comunale
- Mappa Tematica
- Ortofoto AGEA
 - Ortofoto AGEA anno 2011
 - Ortofoto AGEA anno 2000



Cerca per...

Mappe Catastali | Carta Tecnica Regionale | Ortofoto AGEA

Paese: ANSA Anoniv Scuola -

Link Stampa Scarica

Trentola Ducenta - Sistema Informativo Territoriale

Aggiungi livelli alla mappa

- Dati amministrativi
- Carta Tecnica Regionale anno 2004
 - Tipologia edificato
 - Edificio civile
 - Edificio Industriale
 - Edificio in costruzione
 - Elementi vari
- Cartografia CTR 1:5000
- Morfologia
- Piano Regolatore Generale
 - Zone Territoriali Omogenee
 - Viabilità
 - Attrezzature
- Mappe Catastrali
 - Punti fiduciali
 - Fabbricati
 - Terreni
 - Acque
 - Strade
 - Fogli di mappa
- Toponomastica comunale
- Mappa Tematica
- Ortofoto AGEA
 - Ortofoto AGEA anno 2011
 - Ortofoto AGEA anno 2008

Scale 1: 5000

Cerca per...




Piazza Ducenta - PIANO PAOLO MANNA

Link Stampa Scarica

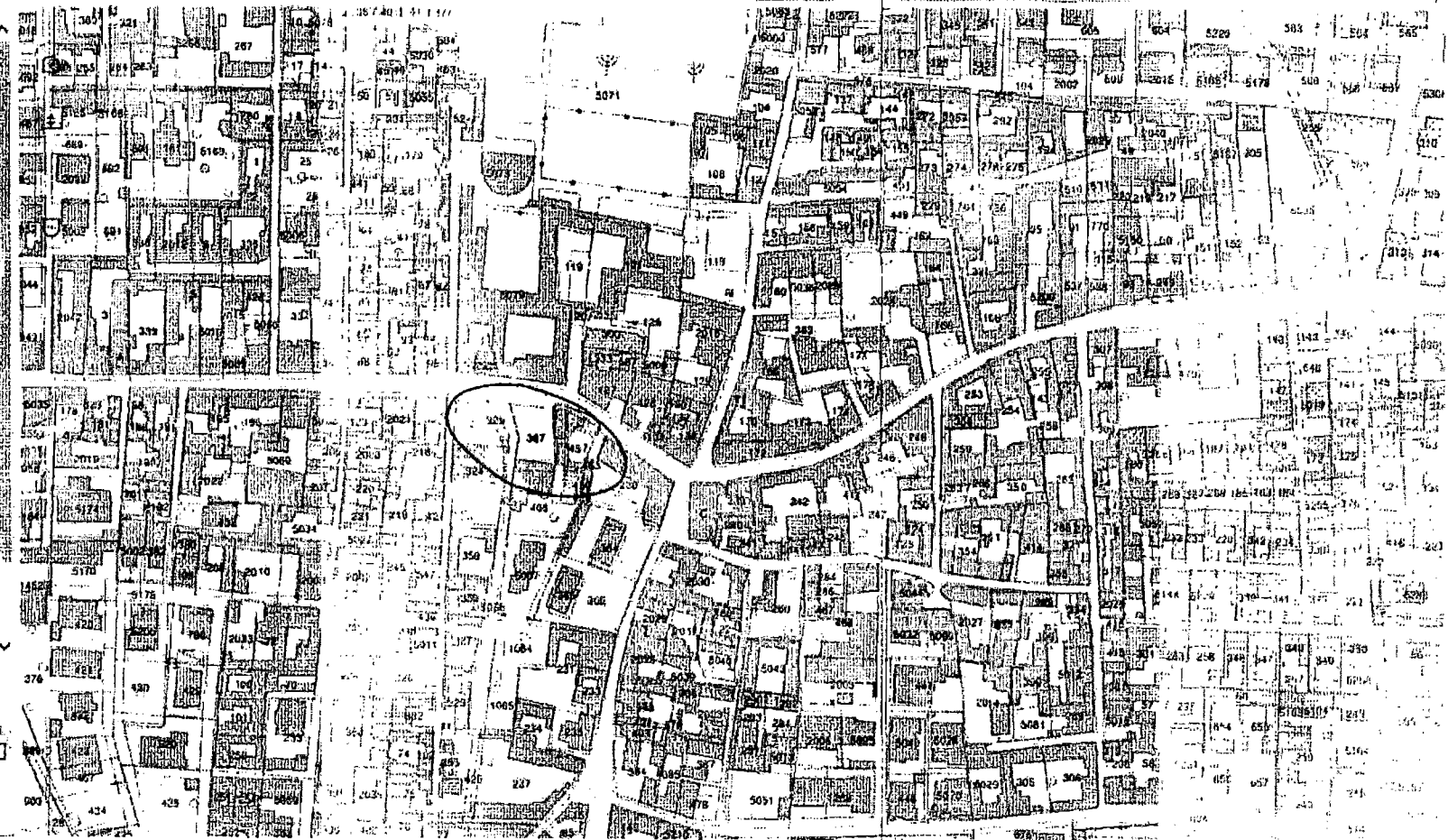
Trentola Ducenta - Sistema Informativo Territoriale

Aggiungi livelli alla mappa



Scale 1:1890

- Dati amministrativi
- Carta Tecnica Regionale anno 2004
- Tipologia edificato
 - Edificio civile
 - Edificio Industriale
 - Edificio in costruzione
 - Elementi vari
- Cartografia CTR 1:5000
- Morfologia
- Piano Regolatore Generale
 - Zona Territoriali Omogenee
 - Viabilità
 - Attrezzature
- Mappa Catastali
 - Punti fiduciali
 - Fabbricati
 - Terreni
 - Acque
 - Sivace
 - Fogli di mappa
- Toponomastica comunale
- Mappa Tematica
- Ortofoto AGEA
 - Ortofoto AGEA anno 2011
 - Ortofoto AGEA anno 2008



Cerca per...




P.zza Trento - PAPA GIOVANNI PAOLO II

Link Stampa Scarica

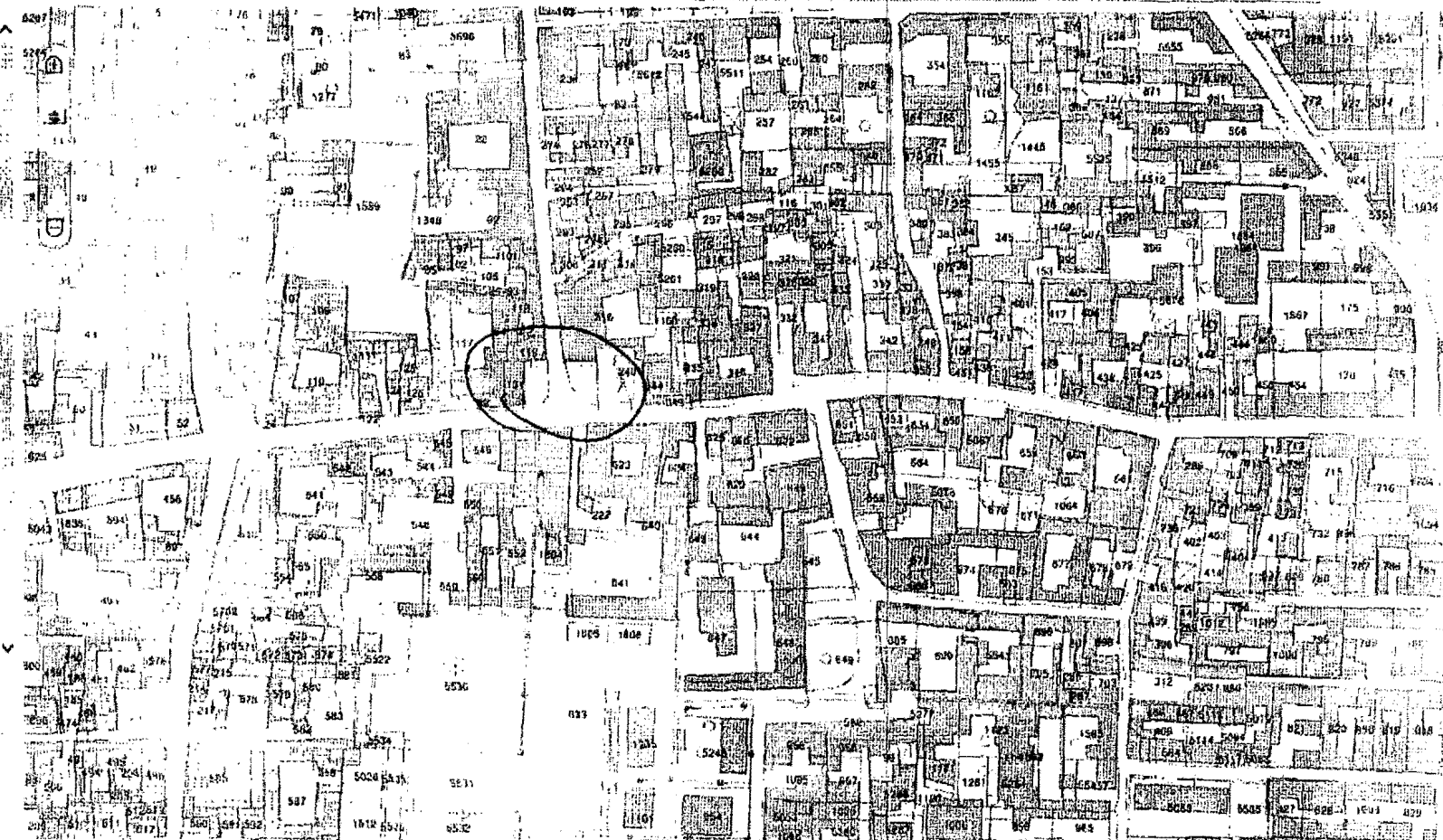
Trentola Ducenta - Sistema Informativo Territoriale

Seleziona livelli della mappa



Scala 1:1500

- Dati amministrativi
- Carta Tecnica Regionale anno 2004
 - tipologia edificato
 - Edificio civile
 - Edificio Industriale
 - Edificio in costruzione
 - Elementi vari
- Cartografia CTR 1:5000
- Morfologia
- Piano Regolatore Generale
 - Zone Territoriali Omogenee
 - Viabilità
 - Attrezzature
- Mappe Catastali
 - Punti fiduciali
 - Fabbricati
 - Terreni
 - Acque
 - Strade
 - Fogli di mappa
- Toponomastica comunale
- Mappa Tematica
- Ortofoto AGEA
 - Ortofoto AGEA anno 2011
 - Ortofoto AGEA anno 2009



Cerca per...

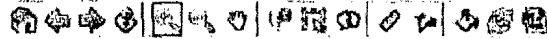


VIA ROSMINI - VIA PIOLA

Link Stampa Scarica

Trentola Ducenta - Sistema Informativo Territoriale

Aggiorna livello della mappa

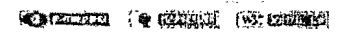


Scale 1:1170

- Dati amministrativi
- Carta Tecnica Regionale anno 2004
- Tipologia edificata
 - Edificio civile
 - Edificio industriale
 - Edificio in costruzione
 - Elementi vari
- Cartografia CTR 1:5000
- Morfologia
- Piano Regolatore Generale
 - Zone Territoriali Omogenee
 - Viabilità
 - Attrezzature
- Mappa Catastali
 - Punti fiduciali
 - Fabbricati
 - Terreni
 - Acque
 - Strade
 - Fogli di mappa
- Toponomastica comunale
- Mappa Tematica
- Ortofoto AGEA
 - Ortofoto AGEA anno 2011
 - Ortofoto AGEA anno 2004



Cerca per...



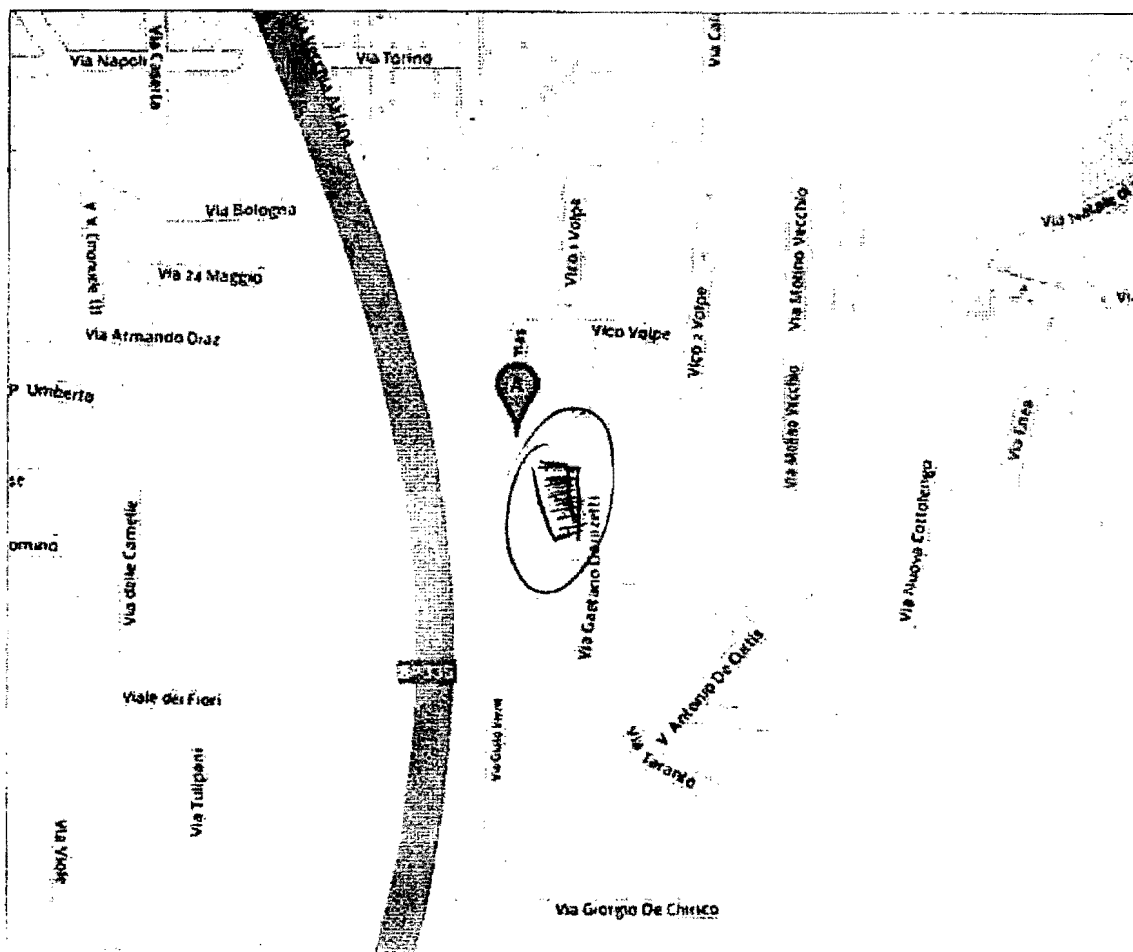


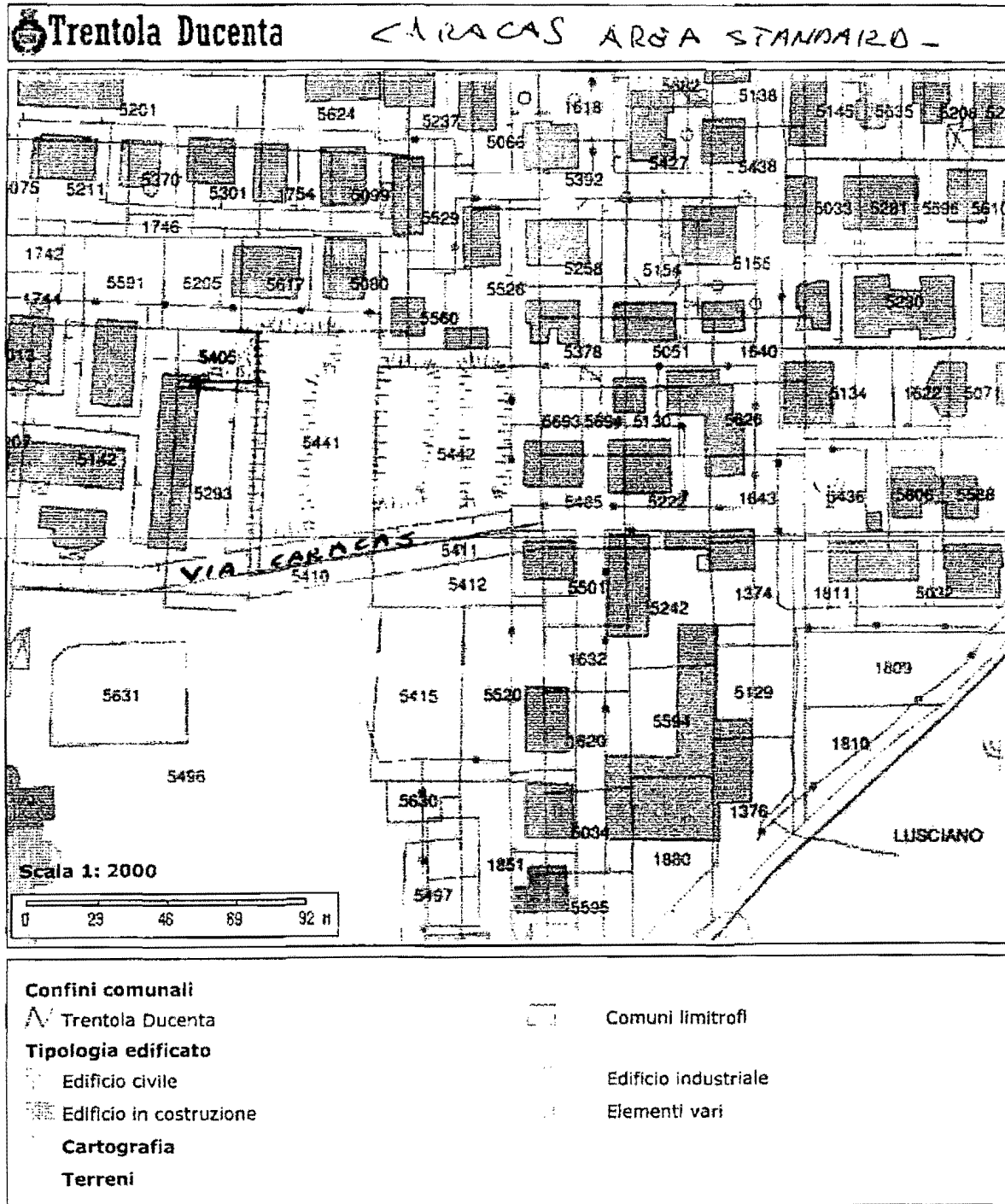
Indirizzo

 Via Dumas
81038 Trentola-Ducenta (CE)

Note

Inserisci qui le tue note





VIA DUCA S

Link Stampa Scarica

Trentola Ducenta - Sistema Informativo Territoriale

Aggiungi livelli alla mappa

- Dati amministrativi
- Carta Tecnica Regionale anno 2004
 - Tipologia edificato
 - Edificio civile
 - Edificio industriale
 - Edificio in costruzione
 - Elementi vari
- Cartografia CTR 1:5000
- Morfologia
- Piano Regolatore Generale
 - Zona Territoriali Omogenee
 - Viabilità
 - Attrezzature
- Mappe Catastrali
 - Punti fiduciali
 - Fabbricati
 - Parcelle Fabbricati
- Terreni
- Acque
- Strade
- Fogli di mappa
- Toponomastica comunale
 - Toponomastica
- Mappa Tematica
- Ortofoto AGEA

Scala 1: 1000

The main map displays a detailed urban plan of Trentola Ducenta. It features a grid of streets and numerous buildings, many of which are shaded with diagonal lines to indicate their type or status. Cadastral numbers are visible throughout the map, such as 1895, 1897, 1899, 1900, 1902, 1904, 1906, 1907, 1909, 1910, 1925, 1926, 1927, 1928, 1929, 1930, 1931, 1932, 1933, 1934, 1935, 1936, 1937, 1938, 1939, 1940, 1941, 1942, 1943, 1944, 1945, 1946, 1947, 1948, 1949, 1950, 1951, 1952, 1953, 1954, 1955, 1956, 1957, 1958, 1959, 1960, 1961, 1962, 1963, 1964, 1965, 1966, 1967, 1968, 1969, 1970, 1971, 1972, 1973, 1974, 1975, 1976, 1977, 1978, 1979, 1980, 1981, 1982, 1983, 1984, 1985, 1986, 1987, 1988, 1989, 1990, 1991, 1992, 1993, 1994, 1995, 1996, 1997, 1998, 1999, 2000, 2001, 2002, 2003, 2004, 2005, 2006, 2007, 2008, 2009, 2010, 2011, 2012, 2013, 2014, 2015, 2016, 2017, 2018, 2019, 2020, 2021, 2022, 2023, 2024, 2025, 2026, 2027, 2028, 2029, 2030, 2031, 2032, 2033, 2034, 2035, 2036, 2037, 2038, 2039, 2040, 2041, 2042, 2043, 2044, 2045, 2046, 2047, 2048, 2049, 2050, 2051, 2052, 2053, 2054, 2055, 2056, 2057, 2058, 2059, 2060, 2061, 2062, 2063, 2064, 2065, 2066, 2067, 2068, 2069, 2070, 2071, 2072, 2073, 2074, 2075, 2076, 2077, 2078, 2079, 2080, 2081, 2082, 2083, 2084, 2085, 2086, 2087, 2088, 2089, 2090, 2091, 2092, 2093, 2094, 2095, 2096, 2097, 2098, 2099, 2100.

Cerca per...

