

Stralcio aerofotogrammetrico intero territorio

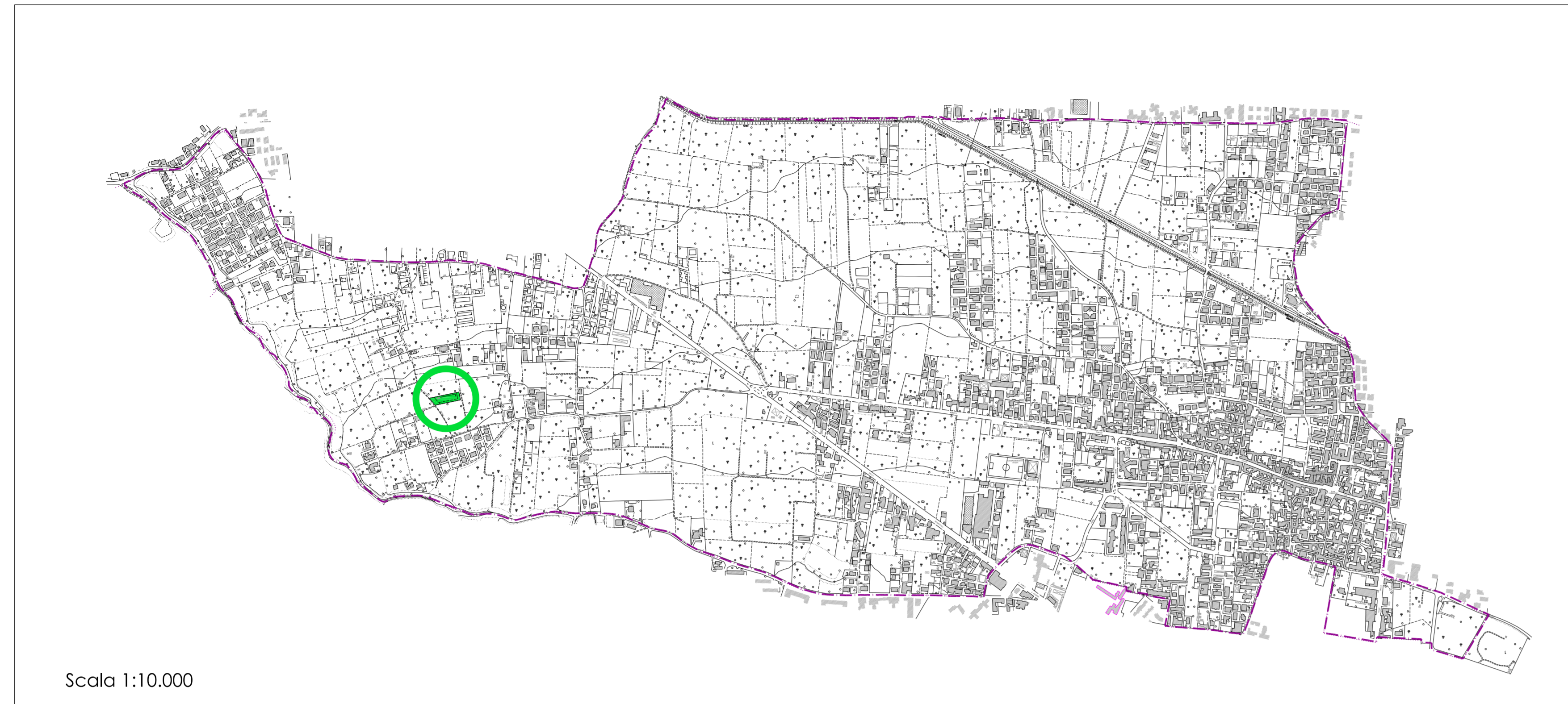
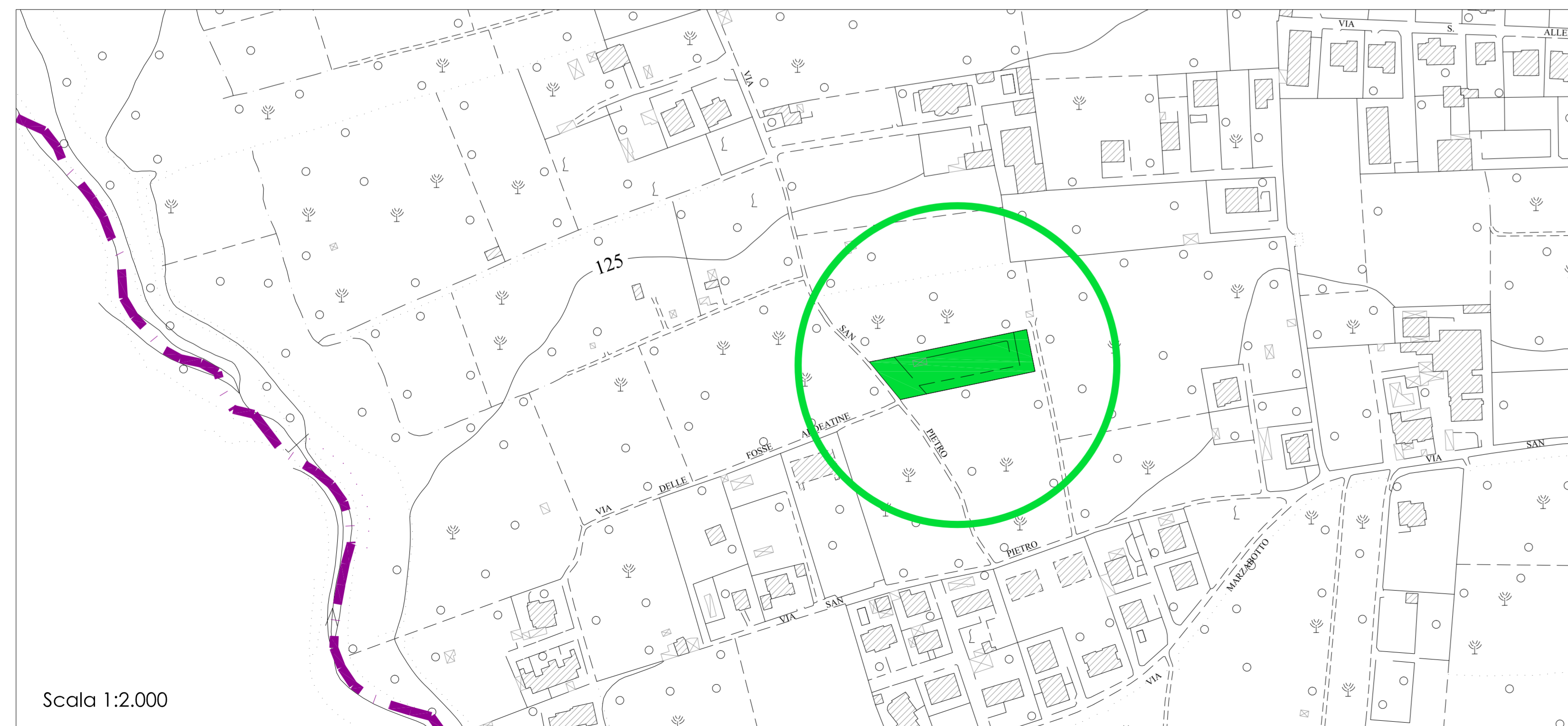


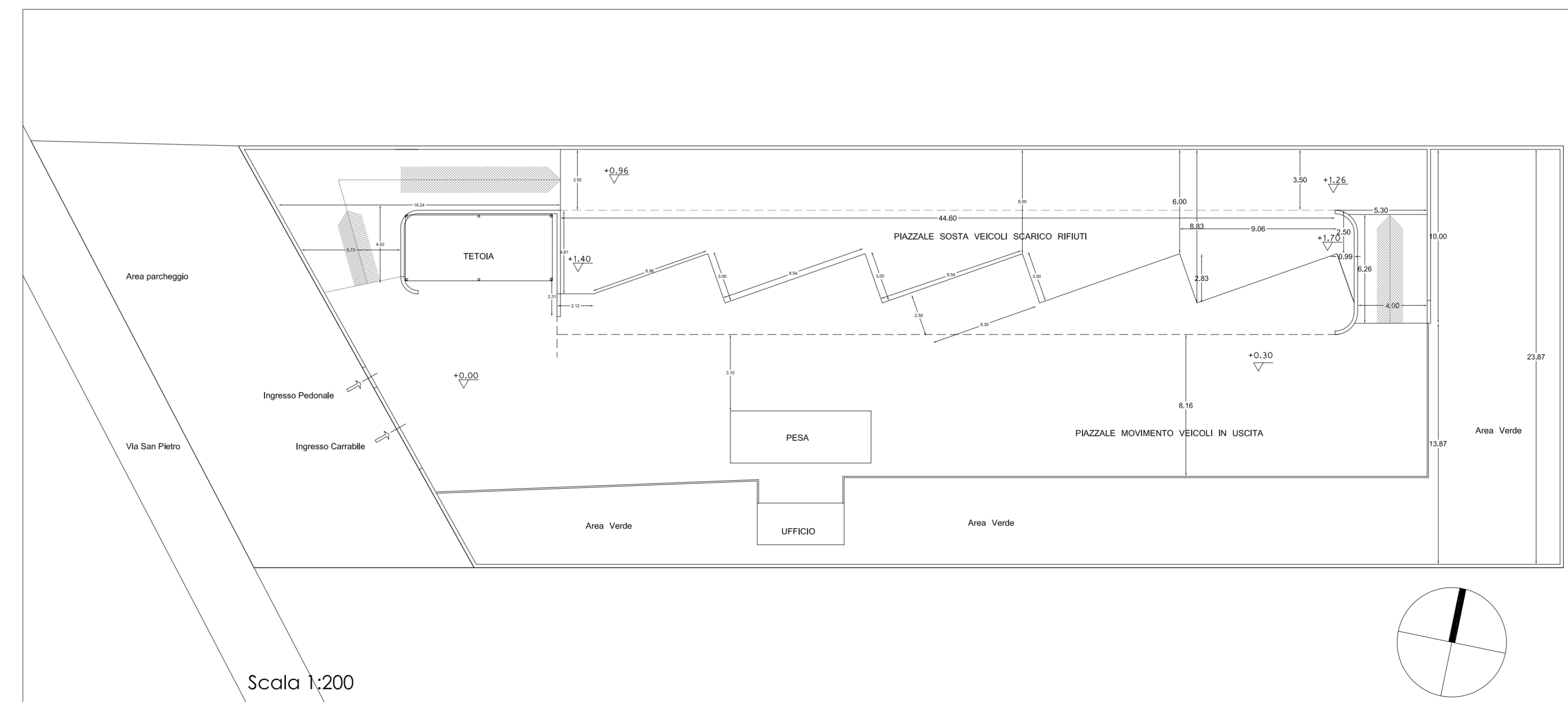
Foto aerea



Stralcio aerofotogrammetrico



Rilievo stato di fatto



COMUNE DI CALVIZZANO

CITTA' METROPOLITANA DI NAPOLI



Variante semplificata al P.R.G. per la realizzazione di una attrezzatura pubblica con destinazione a Centro di raccolta

(ai sensi dell'art. 19 DPR n. 327/2001 e smi in combinato disposto con il Regolamento Regionale per il Governo del Territorio n. 5/2011 di cui alla DGP di Napoli n. 35/2014)

ELABORATO: **Tav. 1**
Stralcio aerofotogrammetrico, aerofotografico e rilievo dello stato di fatto

TITOLO: **CRISTIANO**

PROGETTO: **Prof. Ing. Renato Cristiano**
Ing. Mario Cristiano
Arch. Allan Cristiano
Arch. Germana Di Gennaro
Arch. Adriano Pollice

DATA	SCALA	FORMATO
2017	varie	

IL R.U.P.

Ing. Lorenzo Tammaro

IL SINDACO

Dott. Giuseppe Salatiello