

P.R.G. Vigente

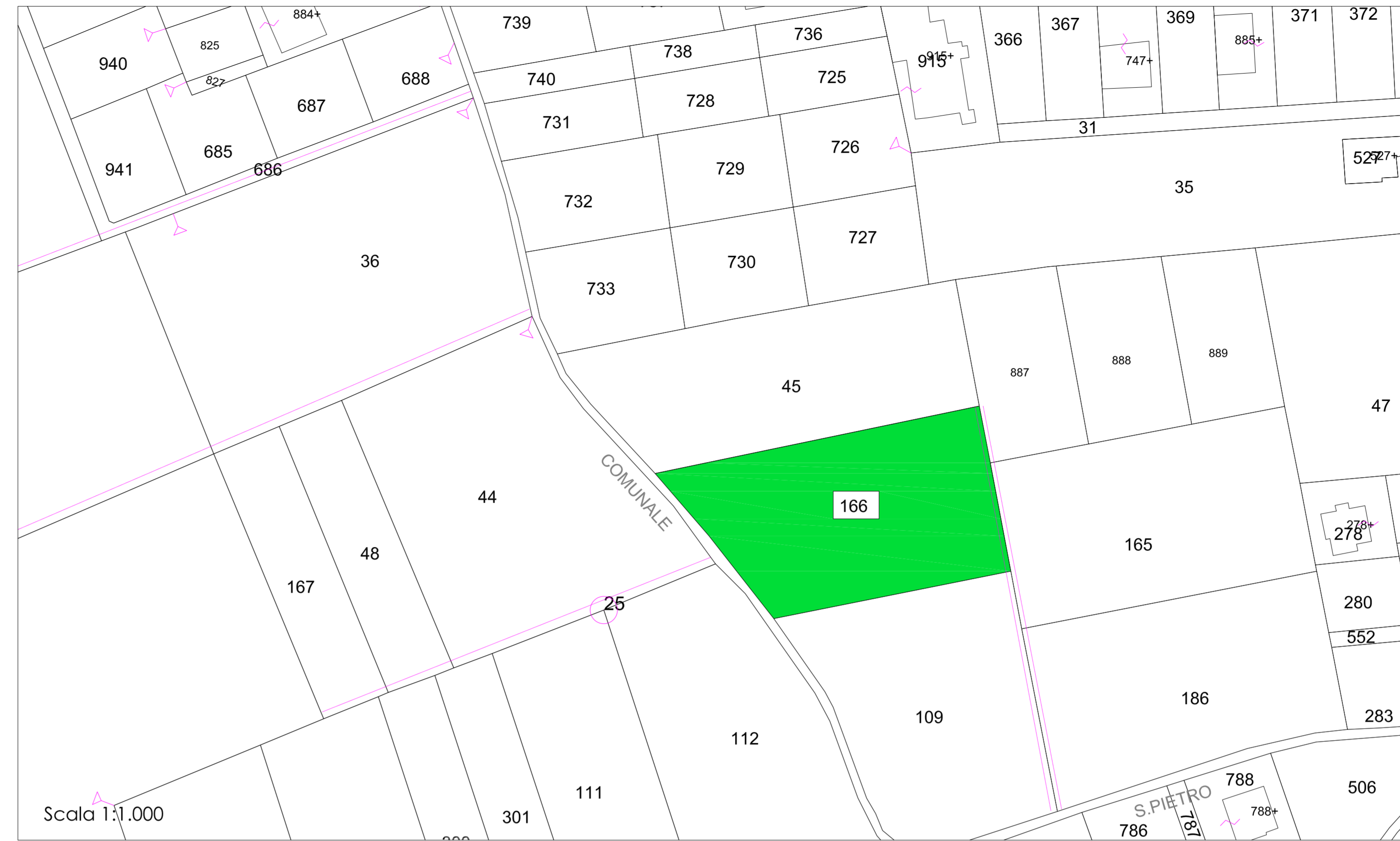


Scala 1:10.000

LEGENDA P.R.G.

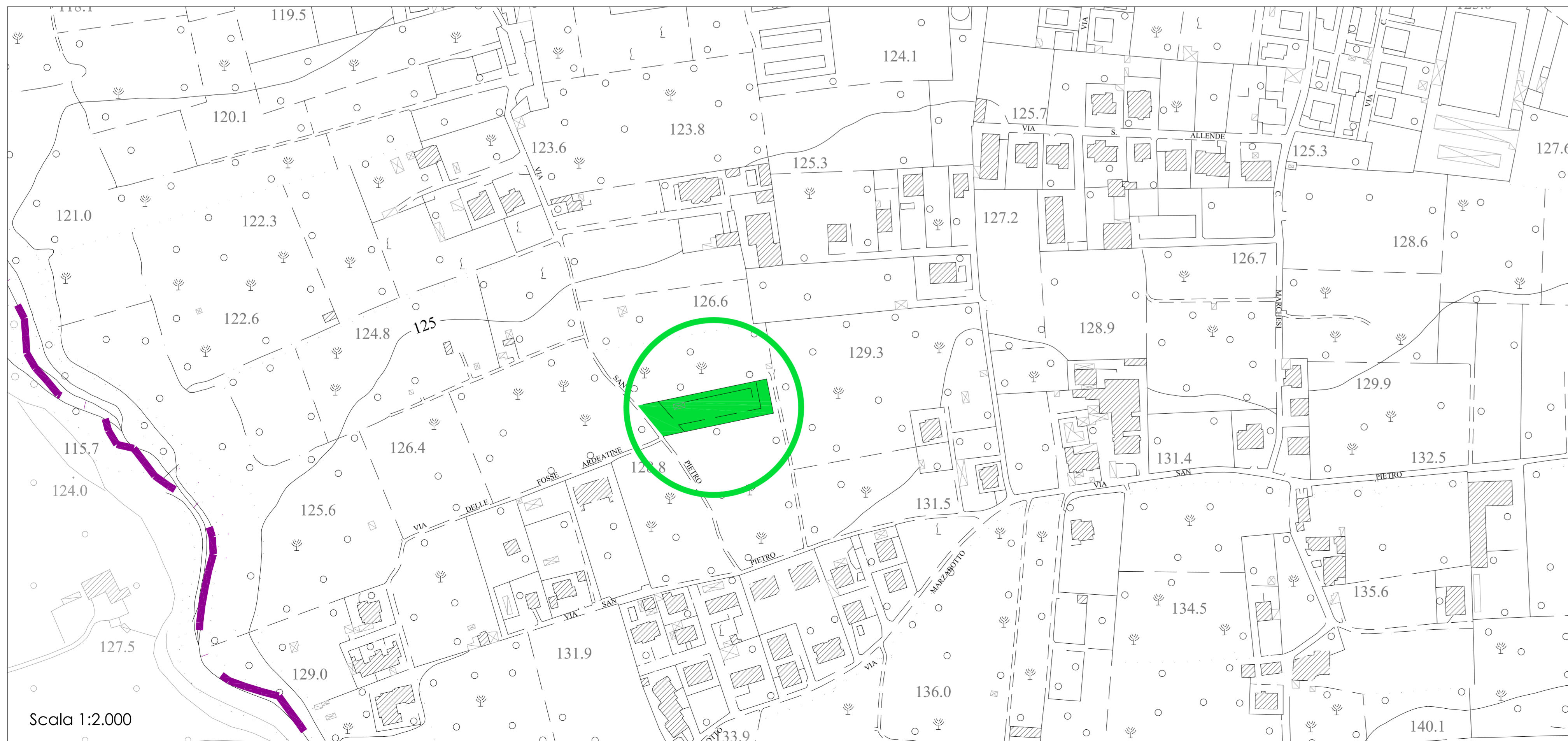
- Contorni comunali
- Zona B1 - Intensiva
- Zona B2 - Semintensiva
- Zona C - Estensiva
- Zona - P.E.P.P.
- Zona E - Agricola
- Attrezzature pubbliche
- Viabilità di progetto

Stralcio catastale originario



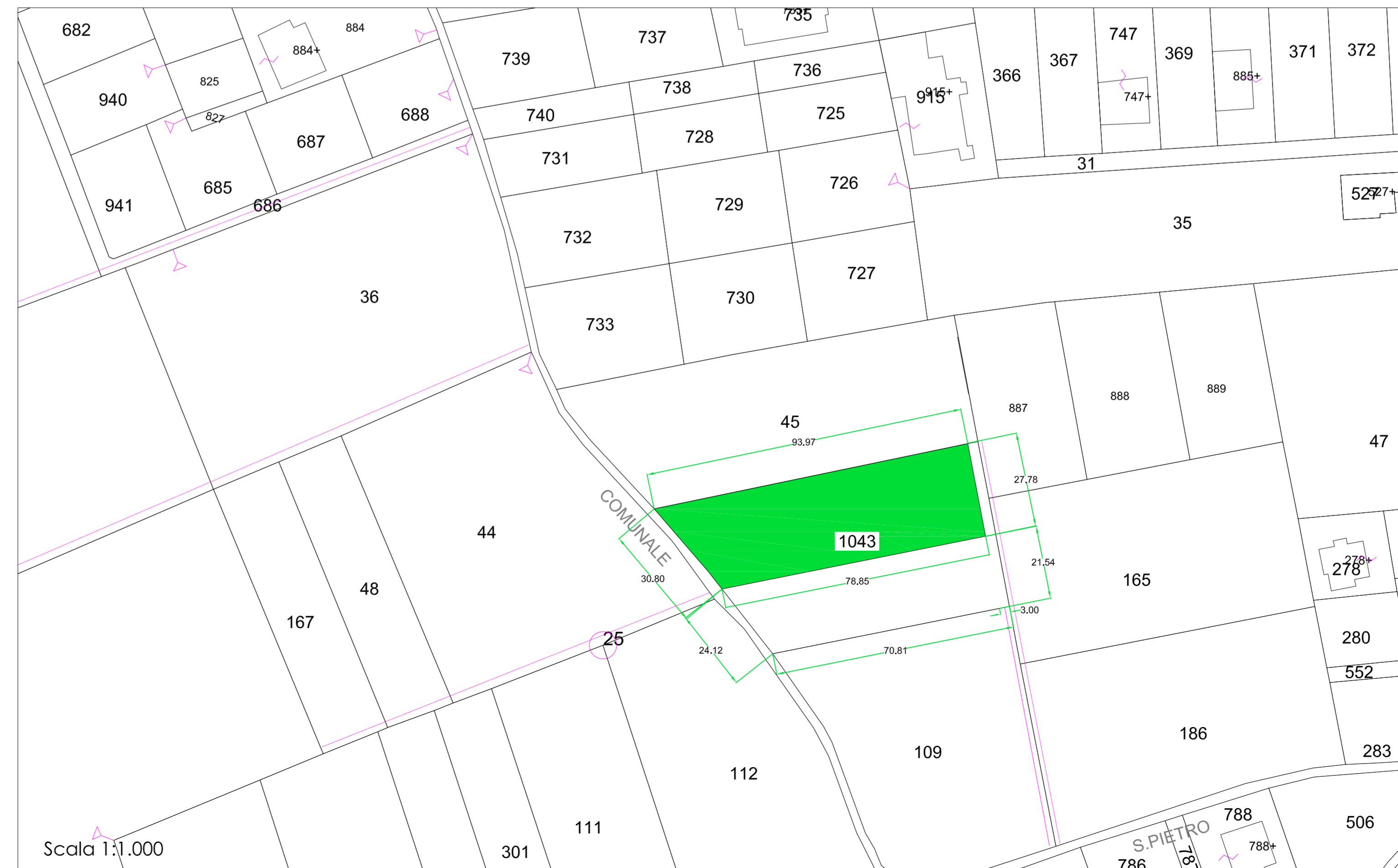
Scala 1:1.000

Stralcio dal P.R.G.



Scala 1:2.000

Stralcio catastale con frazionamento



Scala 1:1.000

COMUNE DI CALVIZZANO

CITTA' METROPOLITANA DI NAPOLI



Variante semplificata al P.R.G. per la realizzazione di una attrezzatura pubblica con destinazione a Centro di raccolta

(ai sensi dell'art. 19 DPR n. 327/2001 e smi in combinato disposto con il Regolamento Regionale per il Governo del Territorio n. 5/2011 di cui alla DGP di Napoli n. 35/2014)

Tav. 2

ELABORATO:

TITOLO: Stralcio catastale e della zonizzazione del PRG vigente

PROGETTO:

CRISTIANO

Prof. Ing. Renato Cristiano

Ing. Mario Cristiano

Arch. Allan Cristiano

Arch. Germana Di Gennaro

Arch. Adriano Pollice

DATA	SCALA	FORMATO
2017	varie	

IL R.U.P.

Ing. Lorenzo Tammaro

IL SINDACO

Dott. Giuseppe Salatiello