

PGT

PIANO DI GOVERNO DEL TERRITORIO



COMUNE DI ARDESIO
Provincia di Bergamo

Adottato dal Consiglio Comunale con delibera n. 51 del 19/12/2012
in n. 52 del 22/10/2012
Approvato dal Consiglio Comunale con delibera n. 31 del 17/06/2013
Pubblicato sul BUR n. 48 del 27/11/2013 serie avviso e onerosi

Il Sindaco

Il Segretario Generale

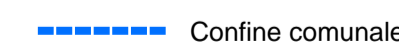


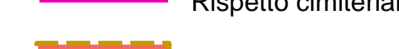
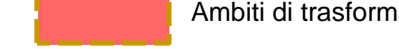


DOCUMENTO di PIANO

Ambiti di trasformazione

scala 1:5.000

DP 13b

LEGENDA

-  Confine comunale
-  Aree di primo riferimento della pianificazione urbanistica comunale (art. 93 PTCP)
-  Rispetto cimiteriale
-  Ambiti di trasformazione
-  Aree in vincolo idrogeologico
-  Limite 150 metri di tutela fiumi torrenti e corsi d'acqua
-  Boschi

LP
Ingegneri
Arch. Enzo Bonacchi
Arch. Carlo Micali