






# TAVOLA E5 Ambiti ed elementi di rilevanza paesistica






 Ambiti di Trasformazione

## LEGENDA








### PAESAGGIO DELLA NATURALITA' (art. 71 - 54)

-  Aree di alta quota rupestri e piani vegetali culminali
-  Vedette e nevi permanenti, ambiti a morfologia glaciale
-  Pascoli d'alta quota posti sopra i limiti della vegetazione arborea e pascoli montani
-  Versanti boscati del piano montano praterie e cespuglieti anche con forti affioramenti litoidi



### PAESAGGIO AGRARIO E DELLE AREE COLTIVATE

-  Paesaggio montano e collinare, debolmente antropizzato, di relazione con gli insediamenti di versante e fondovalle: pascoli montani e versanti boscati con interposte aree prative, edificazione scarsa, sentieri e strade ("FASCA PREALPINA" art. 58; FASCIA COLLINARE art. 59)
-  Paesaggio montano, collinare e pedecollinare antropizzato di relazione con gli insediamenti di versante e di fondovalle: ambiti terrazzati a seminativo, vigneti, prati e prati-pascoli (FASCIA PREALPINA art.58; FASCIA COLLINARE art.59)
-  Paesaggio antropizzato di relazione con gli insediamenti di versante e fondovalle: ambiti con presenza diffusa di elementi e strutture edilizie di preminente valore storico culturale (art.59)

### SISTEMI ED ELEMENTI DI RILEVANZA PAESISTICA

-  Principali cime e vette
-  Principali punti panoramici, emergenze percettive di particolare significato paesistico
-  Fiumi e corsi d'acqua principali
-  Altri corsi d'acqua secondari, canali artificiali
-  Principali prospettive visuali di interesse paesistico delle infrastrutture della mobilità
-  Filari arborei continui che determinano caratterizzazione del paesaggio agrario
-  Filari arborei discontinui che determinano caratterizzazione del paesaggio agrario

### CONTESTI URBANIZZATI

-  Aree interessate da fenomeni urbanizzativi in atto o previste dagli strumenti urbanistici locali fino alla data dell'anno 2000
-  Centri o nuclei storici (riferimento perimetri IGM 1931)



PIANO DI GOVERNO DEL TERRITORIO



COMUNE DI ARDESIO  
Provincia di Bergamo

Adottato dal Consiglio Comunale con delibera n. 51 del 19/12/2012 e n. 52 del 22/12/2012  
Approvato dal Consiglio Comunale con delibera n. 31 del 17/06/2013  
Pubblicato sul BURL n. 48 del 27/11/2013 serie avvisi e concorsi

Il Sindaco

Il Segretario Generale

I progettisti  
Arch. Enrico Bonandrini  
Arch. Carlo Mascali

DOCUMENTO di PIANO

Verifica di compatibilità con PTCP

scala 1:25.000

DP 04e