










 Ambiti di Trasformazione

## TAVOLA E2 Paesaggio e Ambiente

### LEGENDA

-  AREE URBANIZZATE
- PAESAGGIO DELLA NATURALITA'**
-  Sistema delle aree culminali (art. 55)
-  Versanti boscati (art.57)
-  Pascoli d'alta quota (art.55)
- PAESAGGIO AGRARIO E DELLE AREE COLTIVATE**
-  Paesaggio montano debolmente antropizzato (art.58)
-  Paesaggio montano antropizzato con insediamenti sparsi (art.58)
- AREE AGRICOLE INTERESSATE DA POTENZIALI PRESSIONI URBANIZZATIVE ED INFRASTRUTTURALI**
-  Aree con fenomeni urbanizzativi in atto o previste o prevalentemente inedificate, di immediato rapporto con i contesti urbani (art.62)
- AREE PROTETTE DA SPECIFICHE TUTELE**
-  Perimetro del Parco delle Orobie Bergamasche
-  Perimetro delle aree di rilevanza ambientale
-  Perimetro proposte S.I.C. (art. 52)
-  Aree di elevata naturalità di cui all'art. 17 del P.T.P.R. (art. 53)



PIANO DI GOVERNO DEL TERRITORIO



COMUNE DI ARDESIO  
Provincia di Bergamo

Adottato dal Consiglio Comunale con delibere n. 51 del 19/12/2012  
e n. 52 del 22/12/2012  
Approvato dal Consiglio Comunale con delibera n. 31 del 17/06/2013  
Pubblicato sul BURL n. 48 del 27/11/2013 serie avvisi e concorsi

Il Sindaco

Il Segretario Generale

 I progettisti  
Arch. Enrico Bonandirini  
Arch. Carlo Maccalli

DOCUMENTO di PIANO

Verifica di compatibilità con PTCP

scala 1:25.000

DP 04b