

COMUNE DI S. ALESSIO SICULO (ME)

RICHIESTA CONCESSIONE AREA DEMANIALE
AI SENSI DELL'ART. 36 CODICE DELLA
NAVIGAZIONE - UTILIZZO E MANTENIMENTO
AREA A VERDE FG. 8 P.LLA 545

Ditta richiedente: CESCHIA ANNA MARIA

IL TECNICO
Geom. Antonino FLERI



- RELAZIONE TECNICA
- ELABORATI GRAFICI
- DOC. FOTOGRAFICA

Data 12/06/2021

RELAZIONE TECNICA

Il sottoscritto Geom. Antonino Fleri nato a Messina l'08.02.1964 e residente a S. Teresa di Riva (ME) in Via Porto Salvo n. 6, C.F. n. (FLR NNN 64B08 F158P), iscritto al Collegio dei Geometri della Prov. di Messina al n. 2721, con studio in Via Delle Colline Vico II n. 6 CAP 98028 S. Teresa di Riva (ME), su incarico della Sig.ra Anna Maria Ceschia nata a Messina il 21.04.1948, residente a Milano in Via Ghiberti Lorenzo n. 31, C.F. n. (CSC NMR 48D61 F158F), ha curato la stesura degli elaborati grafici e della documentazione inerente la richiesta di una concessione demaniale ai sensi dell'art. 36 Codice della Navigazione.

L'area demaniale oggetto di concessione è di proprietà del Demanio Dello Stato Ramo Marina sita a S. Alessio Siculo (ME) in Via Lungomare n. 264.

L'area è allibrata all'Agenzia delle Entrate Sez. Territorio di Messina al foglio di mappa n. 8, particella n. 545, superficie di mq 82,50 ed è antistante al cortile del fabbricato censito al foglio n. 8 particella n. 251, sub. 3 di proprietà della sopradetta richiedente.

Si fa presente che a suo tempo è stata rilasciata alla Sig.ra Adriana Li Calzi (decius – madre della Sig.ra Anna Maria Ceschia) concessione dalla parte della Capitaneria di Porto di Messina in data 11/10/2006 prot. n. 922 per occupare una zona di demanio pubblico marittimo, allo scopo di mantenere zona verde di mq 82,50, in seguito decaduta.

Lo scopo attuale è quello di avere tramite la presentazione della documentazione facente parte della presente, una nuova concessione ai fini dell'utilizzo dell'area a verde e del mantenimento della medesima, nonché alla sistemazione della rampa d'accesso carrabile e pedonale; previa lo spostamento del cancello d'ingresso e della ringhiera di divisione del cortile dell'abitazione della ditta richiedente; i lavori di spostamento della recinzione e del cancello saranno effettuati dopo il rilascio della concessione.

Per quanto non descritto meglio si rimanda agli elaborati grafici.

S. Alessio Siculo (ME), 12.06.2021

IL TECNICO
Geom. Antonino Fleri



The stamp is a red circular seal. The outer ring contains the text 'COLLEGIO DEI GEOMETRI DI MESSINA'. The inner part of the seal contains the text 'Iscri. n. 2721' and 'Antonino Fleri'. A black ink signature is written over the stamp.

STRALCIO CATASTALE

scala 1:2000

FG. 8 P.LLA 545



ZONA IN OGGETTO




STRALCIO P.R.G.

scala 1:2000

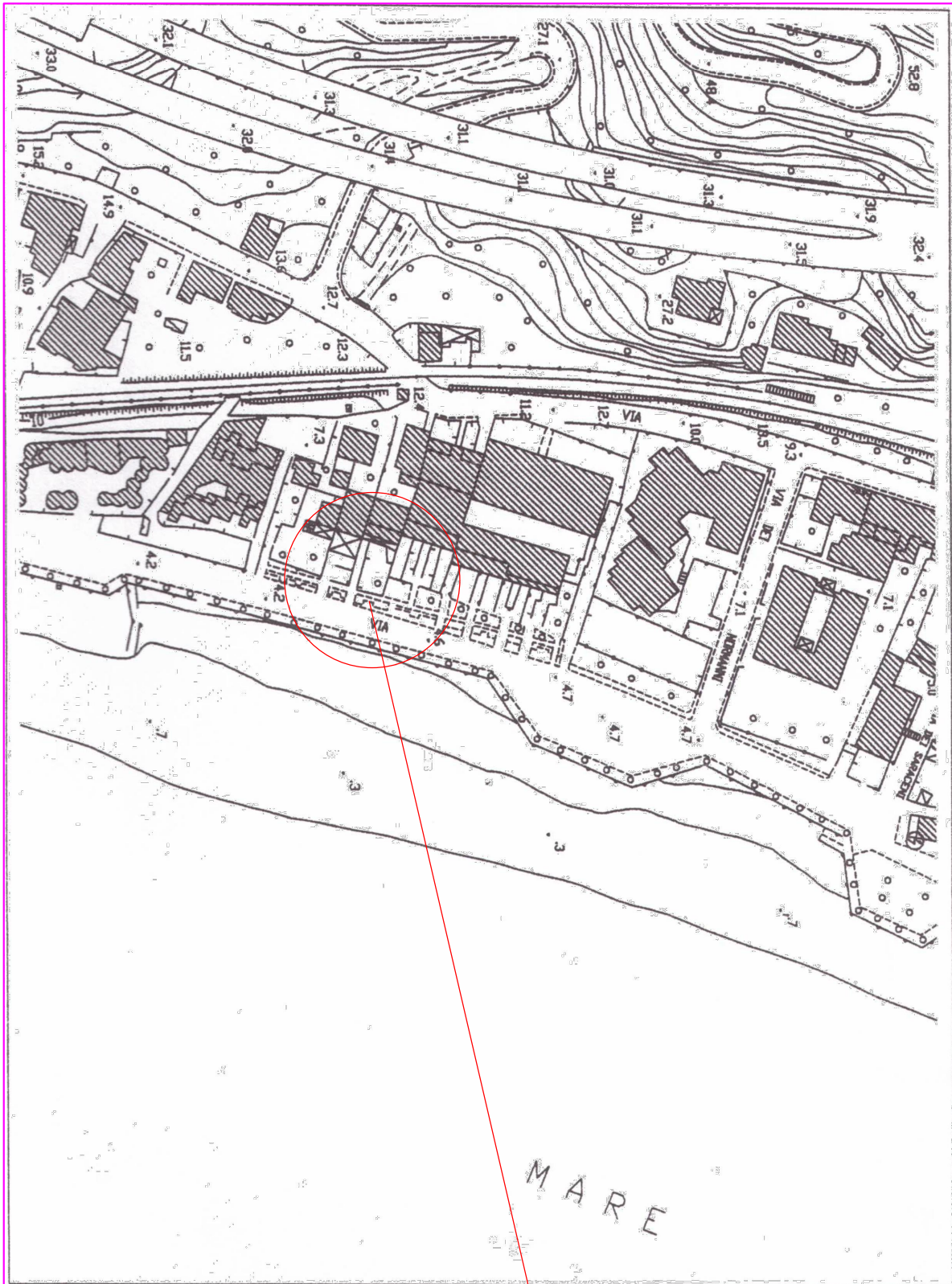


ZONA IN OGGETTO
Vpr - VERDE PRIVATO



COROGRAFIA

scala 1:2000



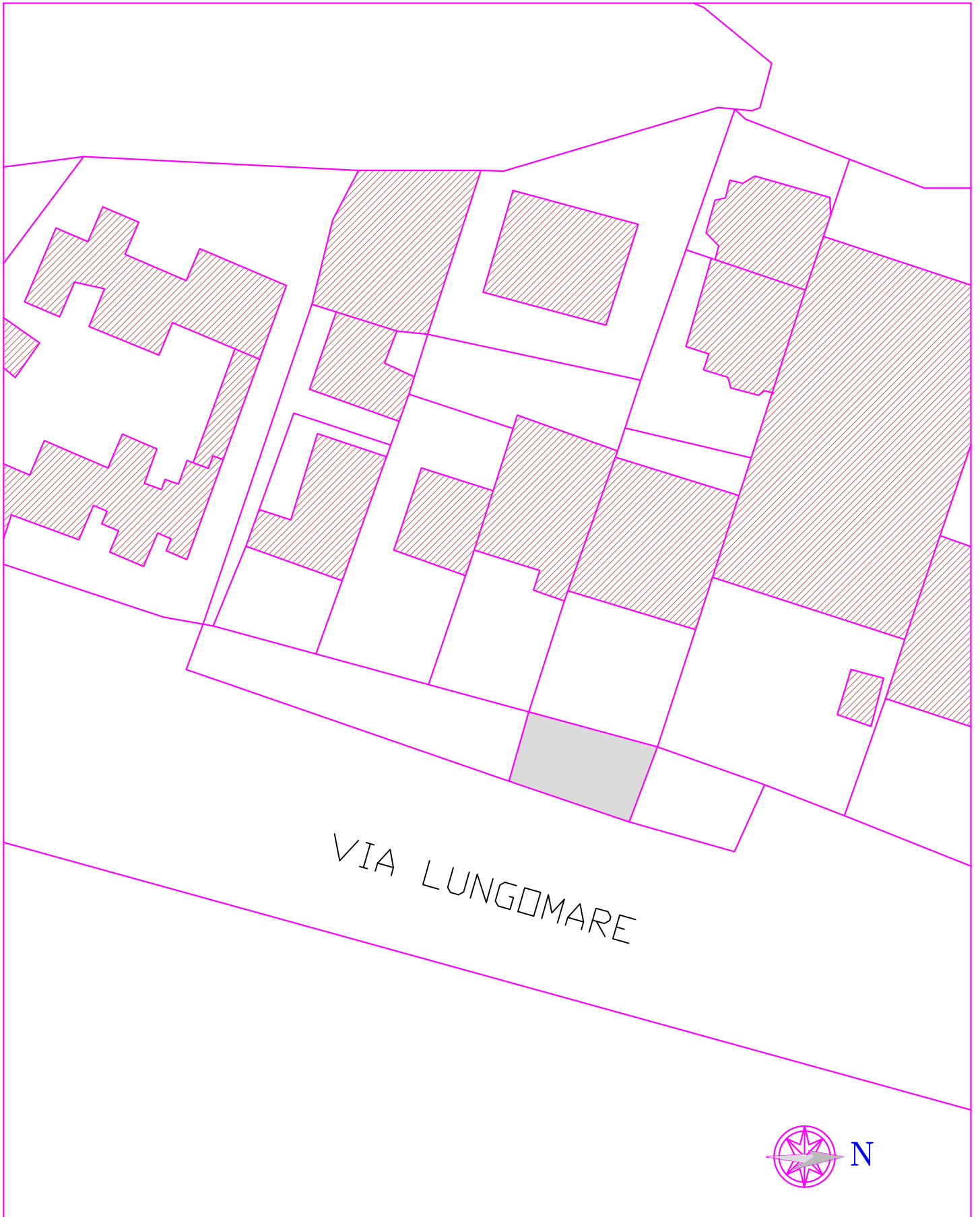
ZONA IN OGGETTO

PLANIMETRIA GENERALE

scala 1:500

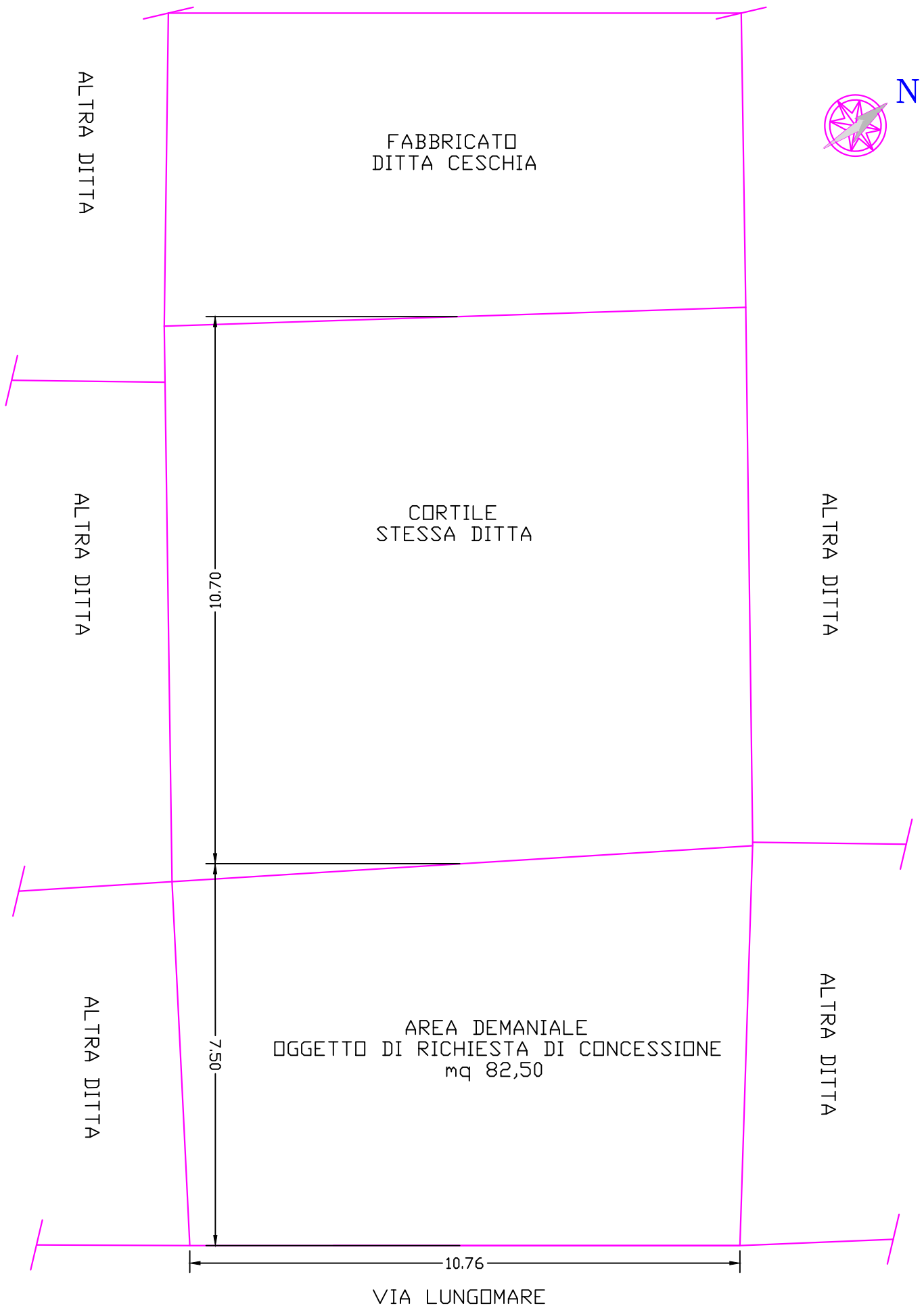


area demaniale oggetto di concessione - fg. 8 p.lla 545



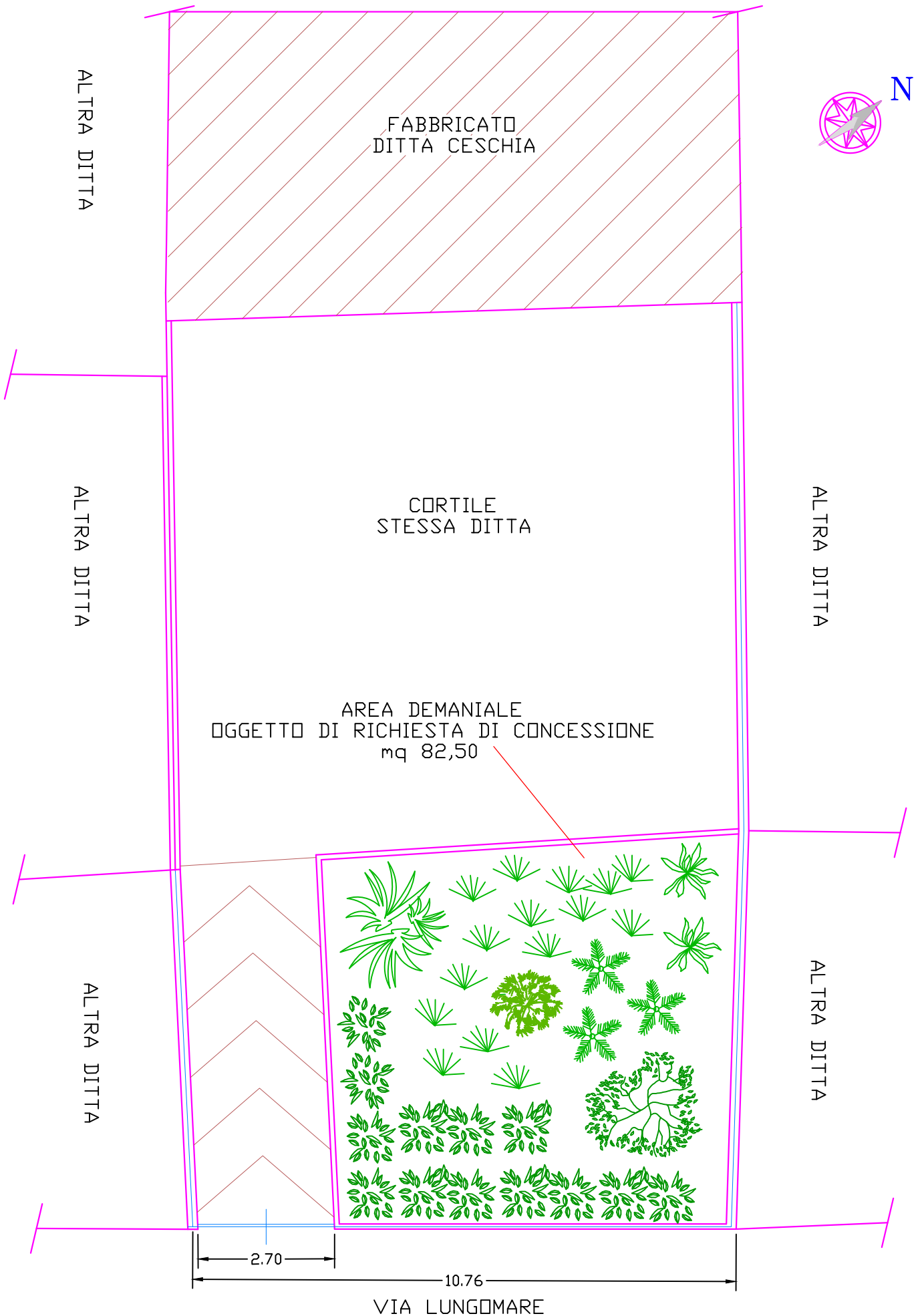
PLANIMETRIA GENERALE

scala 1:100

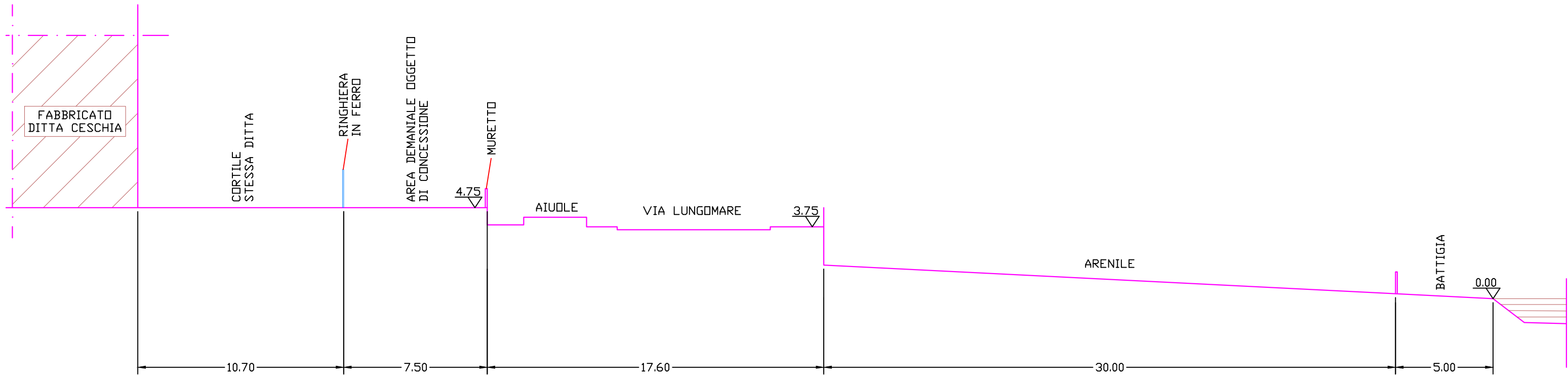


PLANIMETRIA STATO DI PROGETTO

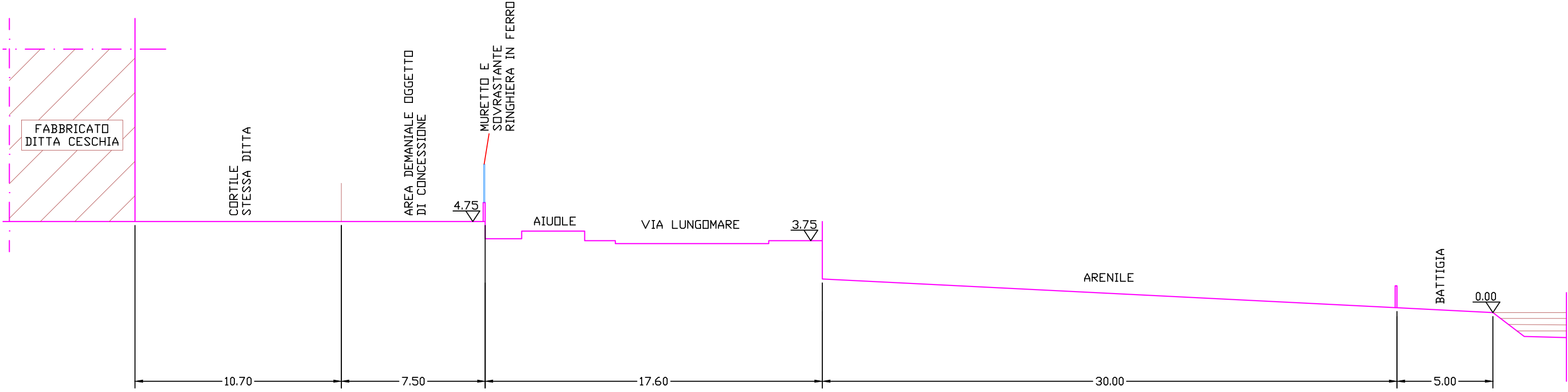
scala 1:100



PROFILO LONGITUDINALE
STATO DI FATTO
scala 1:200

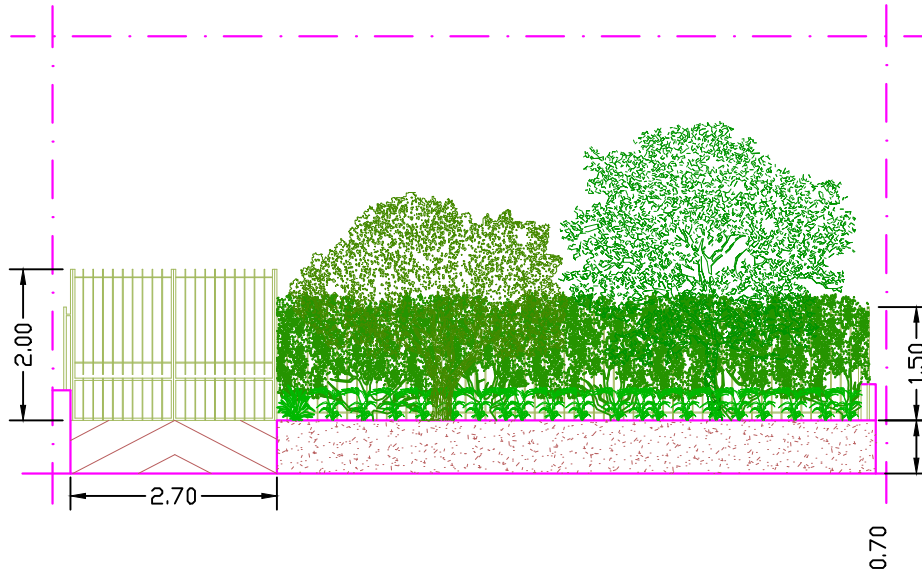


PROFILO LONGITUDINALE
STATO DI PROGETTO
scala 1:200



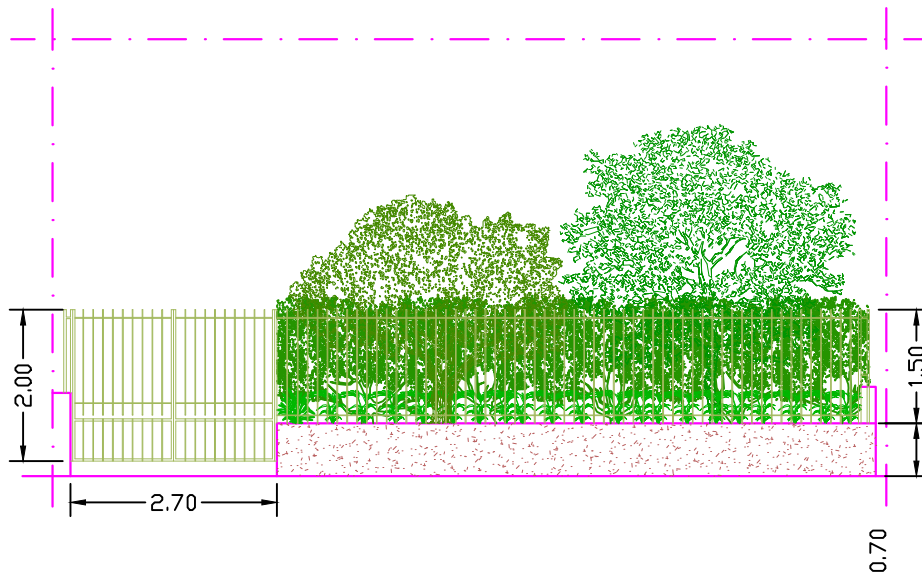
PROSPETTO STATO DI FATTO

scala 1:100



PROSPETTO STATO DI PROGETTO

scala 1:100









IMMOBILIARE
ALBERES
VENDE
31 9363194

no entry
paso carrabile

264





