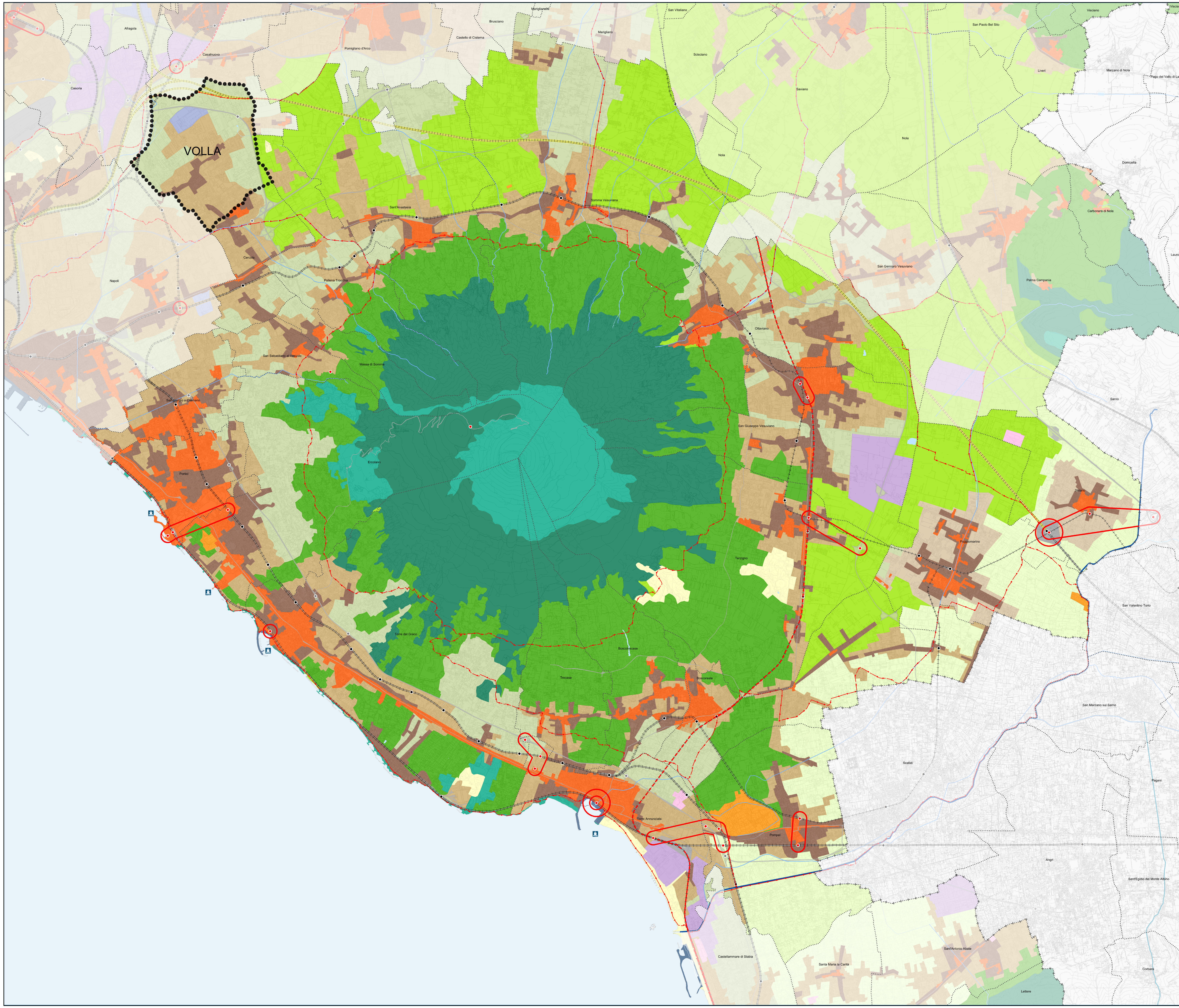

COMUNE DI VOLLA
Città Metropolitana di Napoli

PIANO URBANISTICO COMUNALE

Strutturale

Tav. S/3.2

IL SISTEMA ED IL SUO INTORNO
- il Comune nel PTC -

rapp. 1: 25000

Settembre 2021

URBANISTI
Ing. Ferruccio FERRIGNI (responsabile)
Ing. Andrea DELLA PIETRA

COLLABORATORI
Arch. Simone DE DIEGO

CONSULENTI
Dott. Geol. Antonio IORIO - Analisi e prospezioni geologiche
Dott.ssa Elena SILVESTRI - Uso Agricolo del suolo

IL SEGRETARIO GENERALE
Dott.ssa Simona ACCOMANDO

IL RESPONSABILE DEL SETTORE
Geom. Giuseppina CASORIA

IL COMMISSARIO STRAORDINARIO
Dott. Gaetano CUPELLO

Città Metropolitana di Napoli

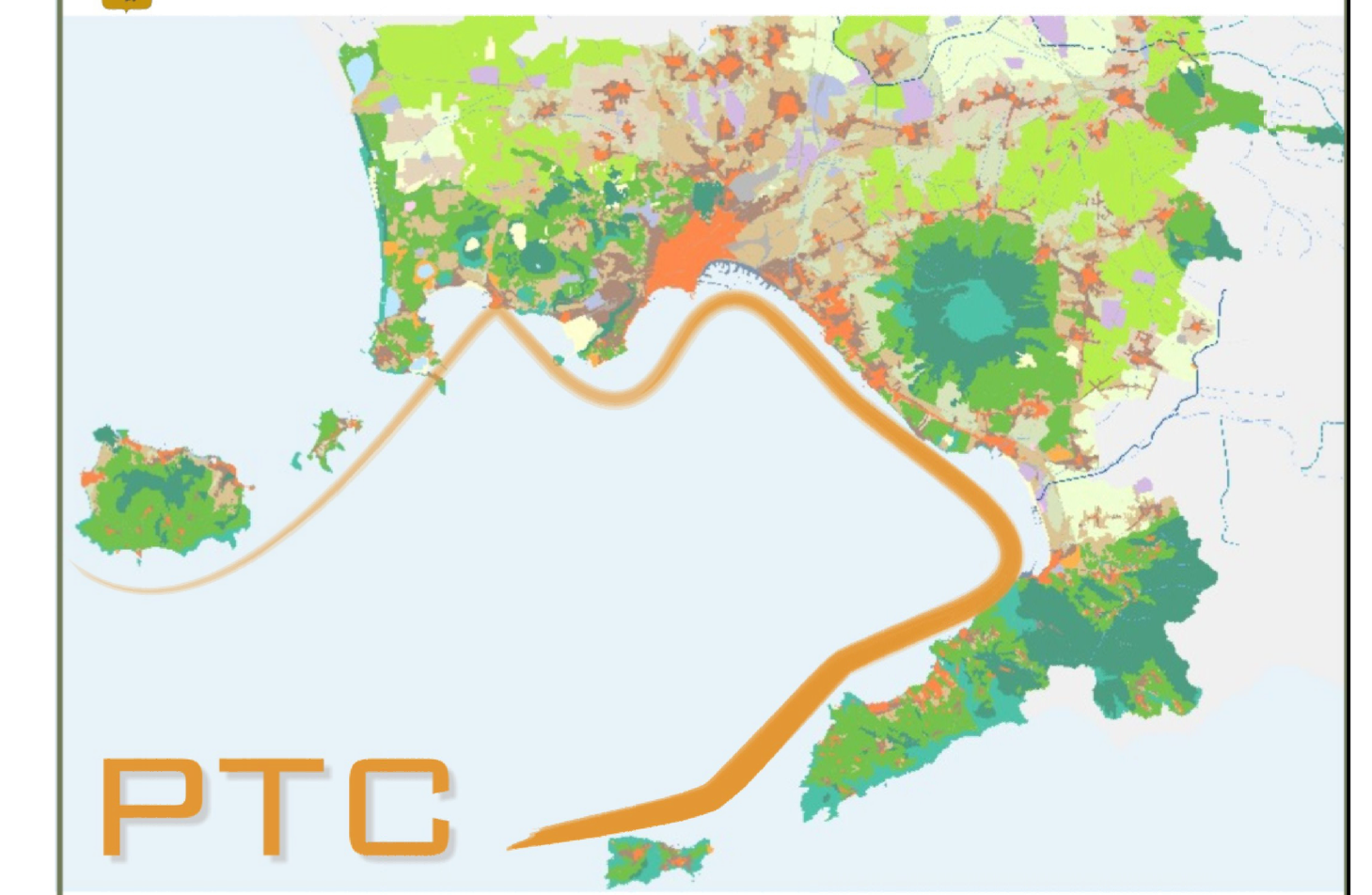

PTC

Piano Territoriale di Coordinamento

P.06.6 Disciplina del territorio

Comuni di Boscoreale, Boscotrecase, Cercola, Ercolano, Massa di Somma, Ottaviano, Poggiomarino, Pollena Trocchia, Pompei, Portici, Striano, San Giorgio a Cremano, San Giuseppe Vesuviano, San Sebastiano al Vesuvio, Sant'Anastasia, Somma Vesuviana, Terzigno, Torre del Greco, Torre Annunziata, Trecase, Volla

Scala 1:25.000

Sindaco Metropolitano
Luigi de Magistris

Area Pianificazione Territoriale Urbanistica, Sviluppo - Valorizzazione e Tutela ambientale
Direzione Pianificazione - Territoriale urbanistica
Coordinatore Dott. Giacomo Arete

Responsabile del procedimento
Arch. Felicia Sembrano

Coordinatore scientifico Prof. R. Gambino

Gruppo di progettazione

Progettisti
Direzione Pianificazione Territoriale - Urbanistica
Arch. M. Albano, Arch. T. Carrafiello, Arch. C. Martone, Arch. M. Russo, Arch. V. Vanella

Collaboratori
Dott.ssa M. Liguori, Dott. F. Maiello

Assistenza Tecnica
Ufficio Sistema Informativo Territoriale

Consulenze
Paesaggio — Prof. P. Castelnovi
Analisi dati statistici — Dott.ssa A. M. Di Grandi
Adeguamento al D.Lgs 334/99 — Prof. G. Russo
Ufficio S.I.T. — Dott.ssa P. Napolitano, Dott. F. Sgariglia
Rete infrastrutturale — Arch. V. Russo
Assistenza tecnica — CIRAM, Coordinatore: Prof. A. Dal Piaz; Arch. I. Apreda, Arch. S. Caiazzo, Prof. G. Anzani; Prof.ssa L. Baculo, Prof. M. Fagnano; Prof.ssa M. Mautone, Prof. F. Terribile

Legenda

- Limiti provinciali
- Limiti comunali

Aree e componenti di interesse naturalistico

- Art. 33 Aree ad elevata naturalità
- Art. 34 Aree boscate
- Art. 35 Laghi, bacini e corsi d'acqua e relative zone di tutela
  - Fiume
  - Regi Lagni
  - Torrente
  - Altri corsi d'acqua

Aree e componenti di interesse storico, culturale e paesaggistico

- Art. 37 Aree ed emergenze archeologiche
- Art. 38 Centri e nuclei storici

Aree e componenti di interesse rurale

- Art. 46 Aree agricole di particolare rilevanza agronomica
- Art. 47 Aree agricole di particolare rilevanza paesaggistica
- Art. 48 Aree agricole periurbane
- Art. 49 Aree agricole ordinarie

Aree e componenti di interesse urbano

- Art. 51 Insediamenti urbani prevalentemente consolidati
- Art. 52 Aree di consolidamento urbanistico e di riqualificazione ambientale
- Art. 53 Aree di integrazione urbanistica e di riqualificazione ambientale
- Art. 55 Aree e complessi per insediamenti produttivi sovracomunali
- Art. 56 Aree e complessi per servizi e attrezzature pubbliche sovracomunali
- Art. 57 Impianti tecnologici

Aree di criticità o di degrado

- Art. 61 Aree di recupero e riqualificazione paesaggistica

Nodi e reti per la connettività territoriale

- Art. 63 Reti infrastrutturali per la mobilità
  - a) Sistema dei porti e le vie del mare
    - Aree portuali
    - Porti
  - b) Aereoporto
    - Area aereoporto
    - Aereoporto
  - c) Rete ferroviaria
    - Linea AV/AC
    - Linea 1 binario
    - Linea 2 binari
    - Nuove linee ferrate
    - Raddoppio linea ferrata
    - Stazioni e fermate ferroviarie
    - Adeguamento linea ferrata a linea ferrotramviaria
    - Tram provinciale
    - Metropolitana sorrentina
  - d) Rete stradale primaria
    - Autostrade, tangenziali e assi
    - Strade urbane ed extraurbane per la viabilità primaria
    - Nuove strade
    - Svincoli rete stradale principale
  - e) Sistemi ettometrici
    - Funicolare
    - Funivia
    - Treno elettrico
    - Nuove linee funicolare
  - f) Nodi intermodali
    - Nodi intermodali
    - Interscambi
  - g) Rete dei principali percorsi ciclopedonali extraurbani
    - Itinerari ciclopedonali
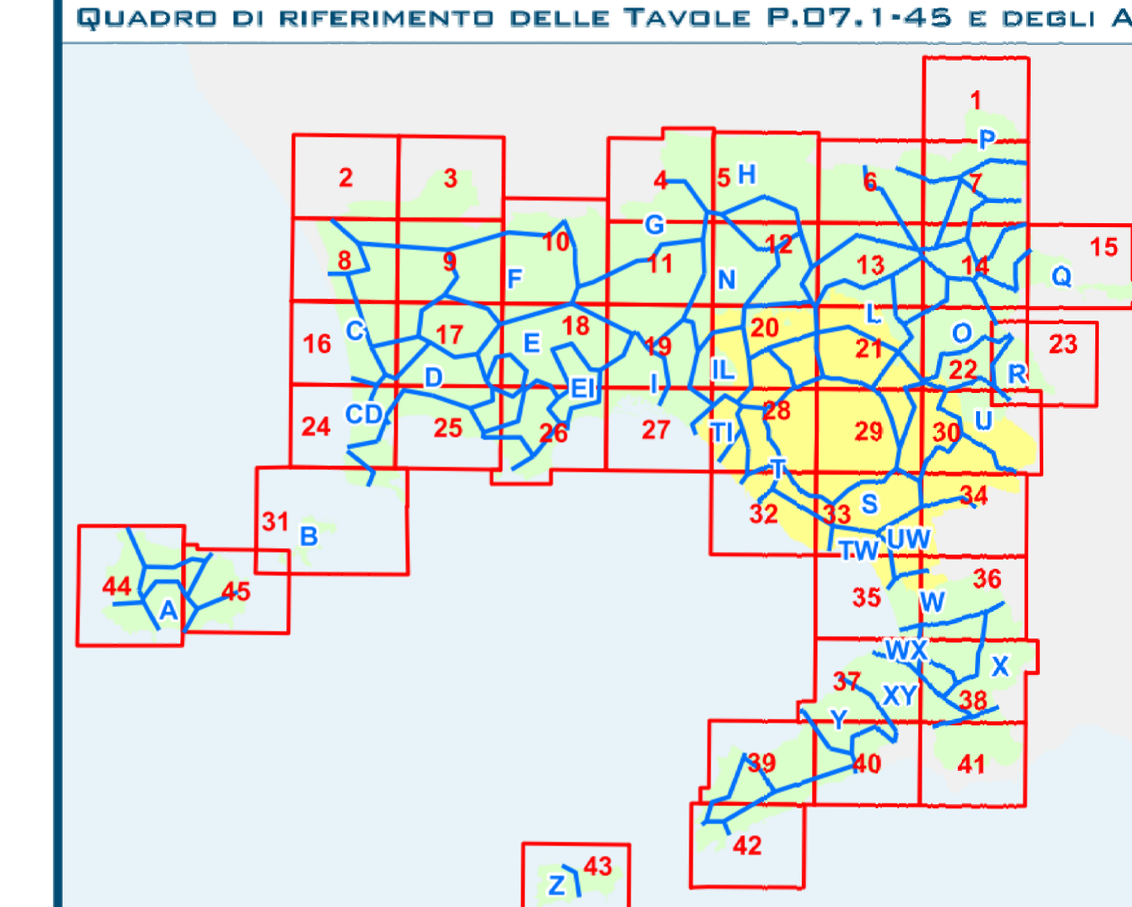
Quadro di riferimento delle Tavole P.07.1-45 e degli AIL