TRATTO 1

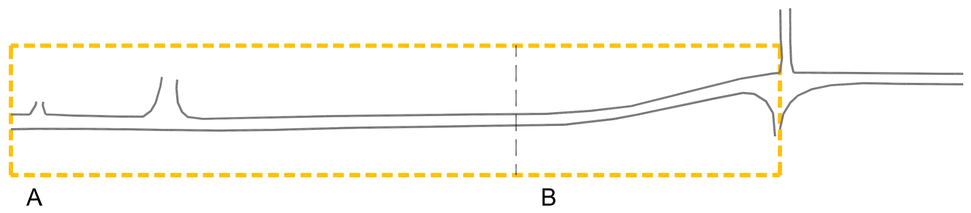

SEZIONI STATO DI PROGETTO
scala 1:200

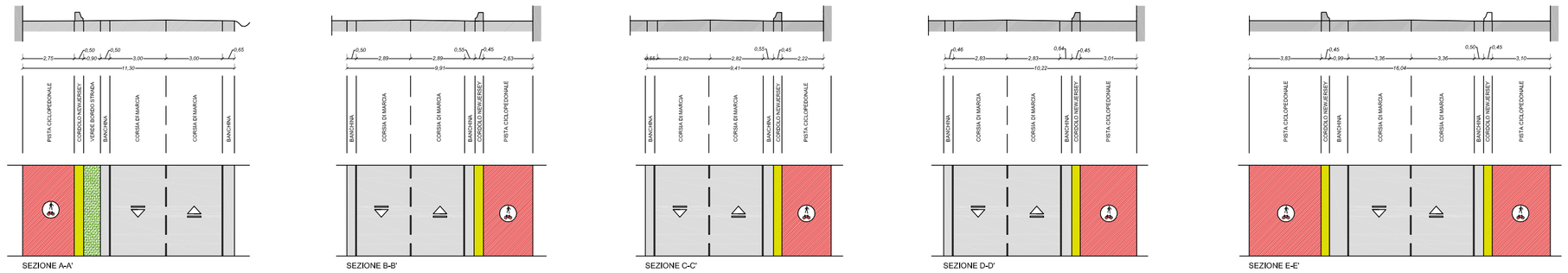

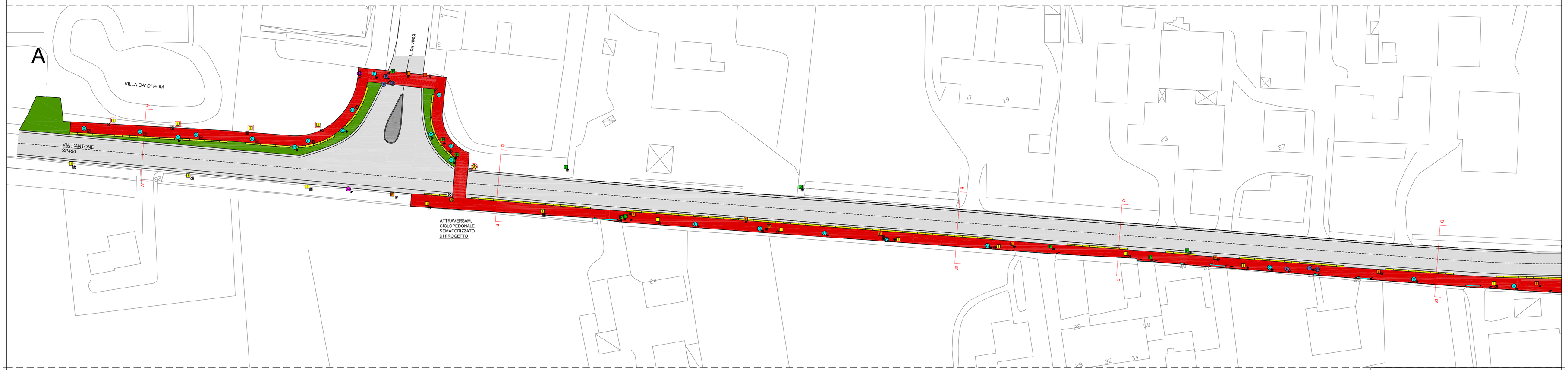

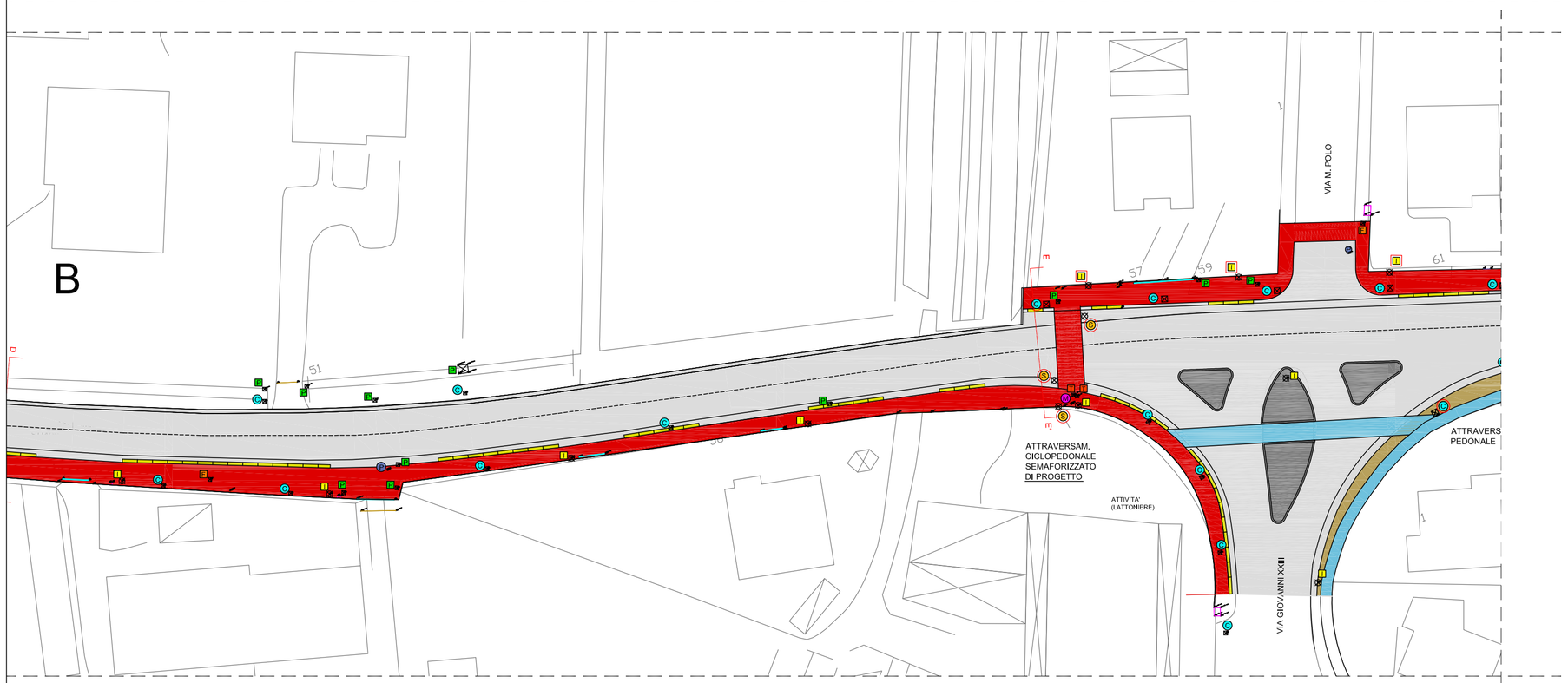

LEGENDA SIMBOLI

- POSIZIONE POZZETTO
- POSIZIONE PALO
- POZZETTO FOGNA
- PALO ILLUMINAZIONE
- PALO ILLUMINAZIONE IN PROGETTO
- POZZETTO TELECOM
- PALO ENEL
- POZZETTO NON IDENTIFICATO
- METANODOTTO
- SEMAFORO
- SEMAFORO IN PROGETTO
- CADITOIA
- CADITOIA IN PROGETTO
- CANALETTA
- CANALETTA IN PROGETTO
- PILETTA
- ALBERI
- CASSONETTO AUTOVELOX
- CASSONETTO METANO
- CASSONETTO TELECOM
- PASSO CARRAIO
- SOGLIA

LEGENDA DEFINIZIONE AREE DI PROGETTO

- PISTA CICLOPEDONALE
- MARCIAPIEDE E PERCORSI PEDONALI
- SEDE STRADALE
- SPARTITRAFFICO
- BARRIERA INVALICABILE (CORDOLO NEW JERSEY)
- SISTEMAZIONE A VERDE
- SISTEMAZIONE A GHIAIA

PLANIMETRIA DI PROGETTO - TRATTO 1
scala 1:500

SCHEMA SINTESI DEGLI INTERVENTI

TRATTO 1

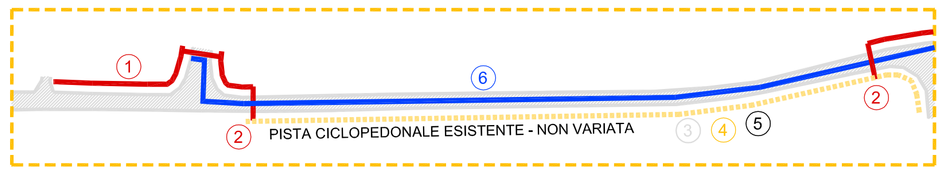

1. REALIZZAZIONE NUOVO TRATTO PISTA CICLOPEDONALE SU LATO NORD DI VIA CANTONE: DA CA' DI POM - ATTRAVERSAMENTO VIA L. DA VINCI E TRATTO VIA CANTONE PER PERMETTERE L'ATTRAVERSAMENTO E IL COLLEGAMENTO A PISTA LATO SUD ESISTENTE
2. REALIZZAZIONE ATTRAVERSAMENTI SEMAFORIZZATI TRA NUOVI TRATTI DI PISTA CICLOPEDONALE E PISTA CICLOPEDONALE ESISTENTE (SU LATO SUD VIA CANTONE IN CORRISPONDENZA DI VIA L. DA VINCI E VIA GIOVANNI XXIII)
3. RIFACIMENTO MANTO STRADALE VIA CANTONE, PISTA CICLOPEDONALE ESISTENTE, RIPOSIZIONAMENTO CON FISSAGGIO DELLA BARRIERA IN CORDOLO NEW JERSEY
4. SOSTITUZIONE DEI CORPI ILLUMINANTI DEL SISTEMA DI ILLUMINAZIONE ESISTENTE CON SORGENTI A LED
5. REALIZZAZIONE DELLA SEGNALETICA ORIZZONTALE E VERTICALE SUL TRATTO NEI VARI PERCORSI
6. REALIZZAZIONE DI NUOVA RETE DI DISTRIBUZIONE IDRICA

TRATTO 2

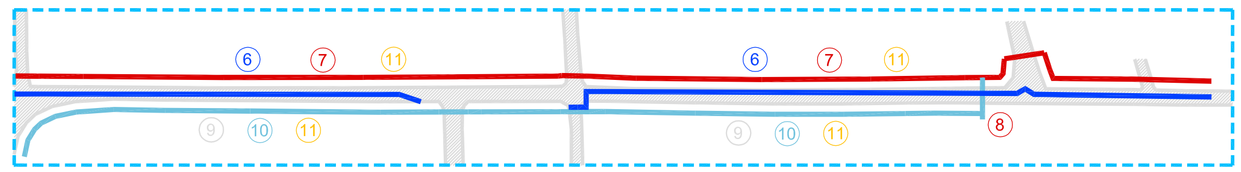

6. REALIZZAZIONE DI NUOVA RETE DI DISTRIBUZIONE IDRICA
7. RIFACIMENTO PISTA CICLOPEDONALE SU LATO NORD DI VIA CANTONE DA INCROCIO IN CORRISPONDENZA DI VIA GIOVANNI XIII E OLTRE VIA DELLO SPORT (ACCESSO AL CAMPO SPORTIVO COMUNALE) CON NUOVA BARRIERA INVALICABILE IN CORDOLO NEW JERSEY
8. REALIZZAZIONE ATTRAVERSAMENTO SEMAFORIZZATO TRA PISTA CICLOPEDONALE LATO NORD DI VIA CANTONE E PERCORSO PEDONALE LATO SUD DELLA PROVINCIALE PER PERMETTERE IL RAGGIUNGIMENTO DEL POLO SCOLASTICO
9. RIFACIMENTO MANTO STRADALE VIA CANTONE
10. REALIZZAZIONE DI PERCORSO PEDONAL, MARCIAPIEDE IN AUTOBLOCCANTI, E SISTEMAZIONE DEL BORDO STRADALE IN GHIAIA
11. REALIZZAZIONE DI NUOVO IMPIANTO DI ILLUMINAZIONE DEL TRATTO STRADALE, DEL PERCORSO CICLOPEDONALE E DEL PERCORSO PEDONALE

COMUNE DI SAN GIACOMO DELLE SEGNATE
PROVINCIA DI MANTOVA

Ricostruzione riqualificazione rifunzionalizzazione e miglioramento dei percorsi ciclopedonali e delle connessioni tra le polarità del comune di San Giacomo delle Segnate a seguito del sisma 2012 - via Cantone

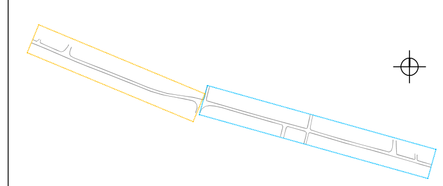

FASE PROGETTUALE: PROGETTO DEFINITIVO-ESECUTIVO	N. TAVOLA: 05
ELABORATO: PLANIMETRIA STATO DI PROGETTO - TRATTO 1	
SCALA: 1:500 - 1:200	FILE: DEF_TAV05-06_SDP _PLA.dwg
DATA: dicembre 2019	

COMMITTENTE:
COMUNE DI SAN GIACOMO DELLE SEGNATE
via Roncada 68 - 46020 San Giacomo delle Segnate MN
p.iva 00453060204

PROGETTISTA:
arch. MICAELA NEGRI
str. Bassa Povecchio 29 B - 46023 Gonzaga MN
c. fisc. NGRMCL78D57L020B - p.iva 02117400206
micaela.negri@gmail.com - 3393003825

NOTE:

Documento di proprietà privata. E' vietata la riproduzione. Tutti i diritti sono riservati.