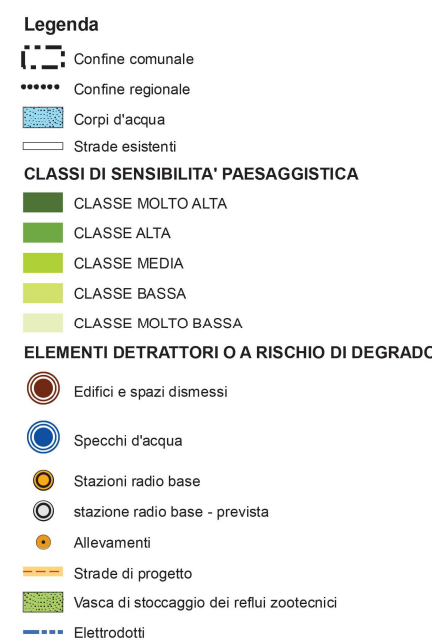
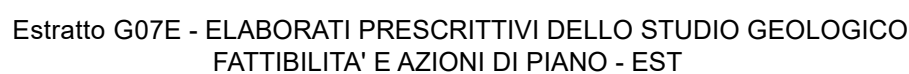
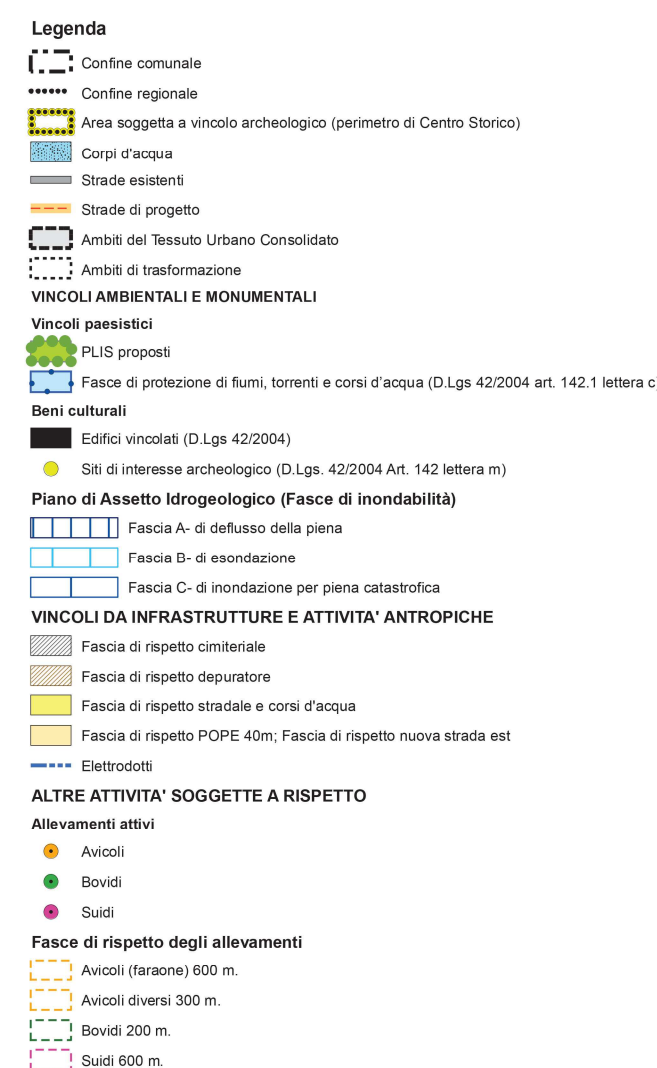
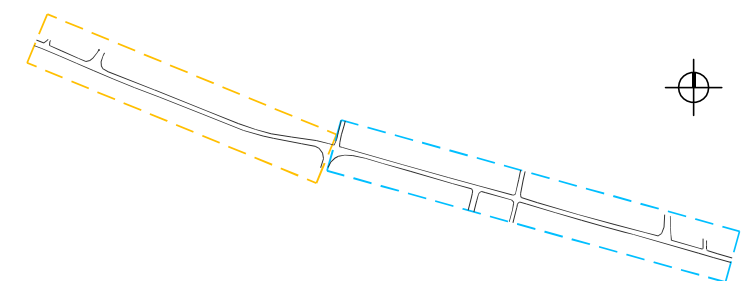


An aerial photograph of a residential area. A red dashed line outlines a specific zone that includes a cluster of houses in the upper left, a road intersection in the center, and a larger residential block extending towards the bottom right. The surrounding landscape consists of green fields and some industrial or commercial buildings.

Porzione del comune di San Giacomo delle Segnate
interessata dal progetto - via Cantone (SP496)



Ricostruzione riqualificazione rifunionalizzazione e miglioramento dei percorsi ciclopdonali e delle connessioni tra le polarità del comune di San Giacomo delle Segnate a seguito del sisma 2012 - via Cantone



FASE PROGETTUALE: PROGETTO DEFINITIVO-ESECUTIVO		N. TAVOLA: 01-i
ELABORATO: INQUADRAMENTO		
SCALA: ---	FILE: DEF_TAV01_INQUAD_ integrac.dwg	DATA: ottobre 2020
COMMITTENTE: COMUNE DI SAN GIACOMO DELLE SEGNALE via Roncada 68 - 46020 p.iva 00453060204		

PROGETTISTA:
arch. MICAELA NEGRI
str. Bassa Povecchio 29 B - 46023 Gonzaga MN
c.fisc. NGRMCL78D57L020B - p.iva 02117400206
micaela.negri@gmail.com - 3393003825

NOTE: