

RONDINE SRL

Via Arese n° 85 - 20020 Robecchetto con Induno (MI)

PIANO ATTUATIVO RESIDENZIALE "VIA DELLE ARTI"
ai sensi art. 16.4 delle NTA del vigente PGT

AMBITO DI INTERVENTO "C5" Mapp.li 731-733-735-737-548 Foglio 3
Realizzazione palazzine residenziali e nuova strada comunale con parcheggi da cedere per l'uso pubblico. Tombinatura tratto di Canale Villoresi Diramatore "5 Castano"
SISTEMA DI RACCOLTA E SMALTIMENTO ACQUE METEORICHE
OPERE DI URBANIZZAZIONE

PROGETTO INVARIANZA IDRAULICA

n° elaborato	titolo elaborato
1	PLANIMETRIA DI INQUADRAMENTO TERRITORIALE ED URBANISTICO

00	Maggio 2020	Emissione progetto di invarianza idraulica	EFMO	SB	SB
REV	DATA	NOTE	REDATTO	VERIFICATO	APPROVATO

codice commessa	29S20PII
nome file	29S20PII RON_1_TAV_00 PI Inquadramento
scala	VARIE
data	Maggio 2020

società incaricata

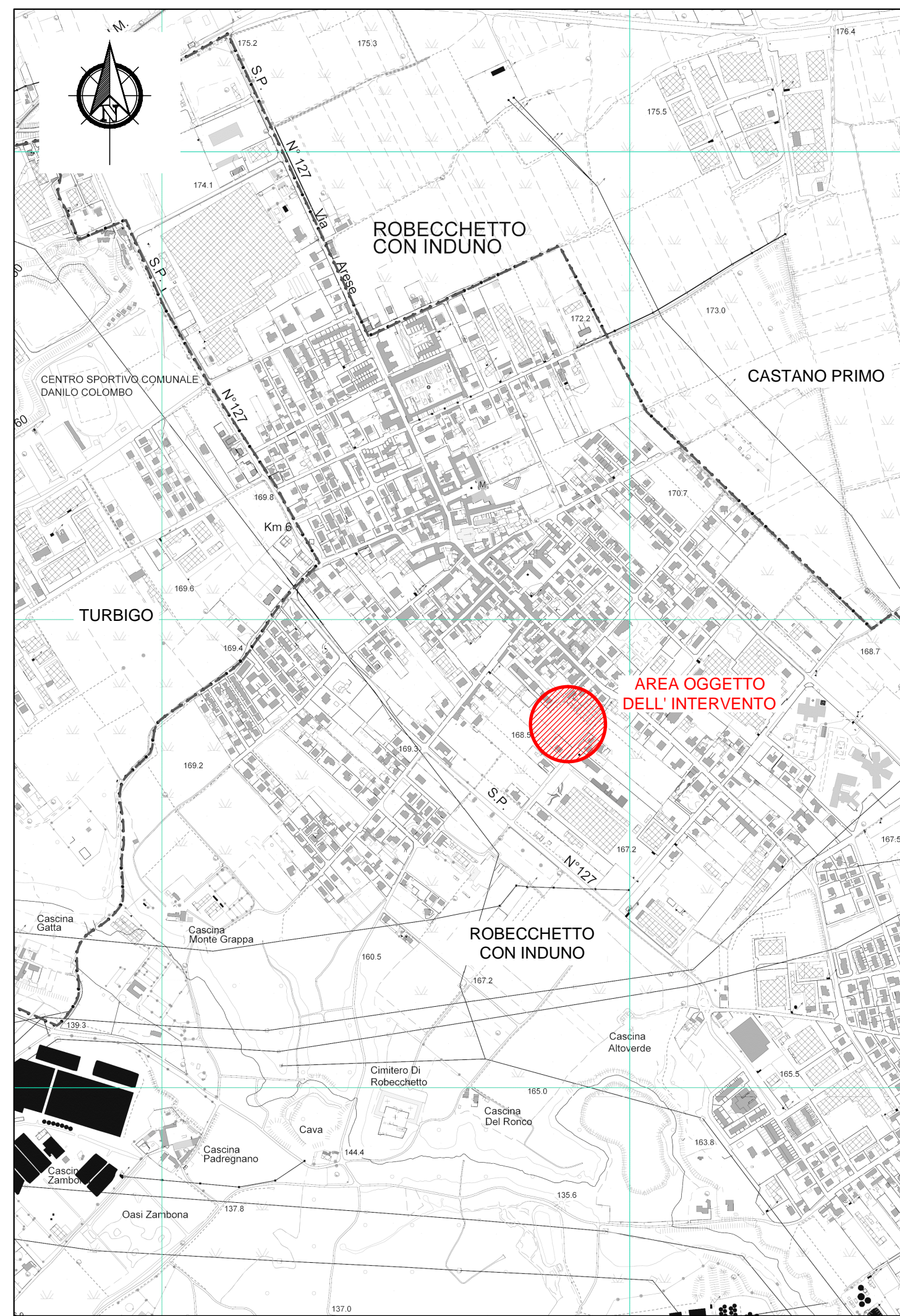
BMB INGEGNERIA S.R.L.

Sede Legale: Via Sondrio, 55 - 20835 Muggiò (MB)
Tel. +39 039 2785540 - Fax +39 039 2144493
studio@bmbingegneria.net
www.bmbingegneria.net

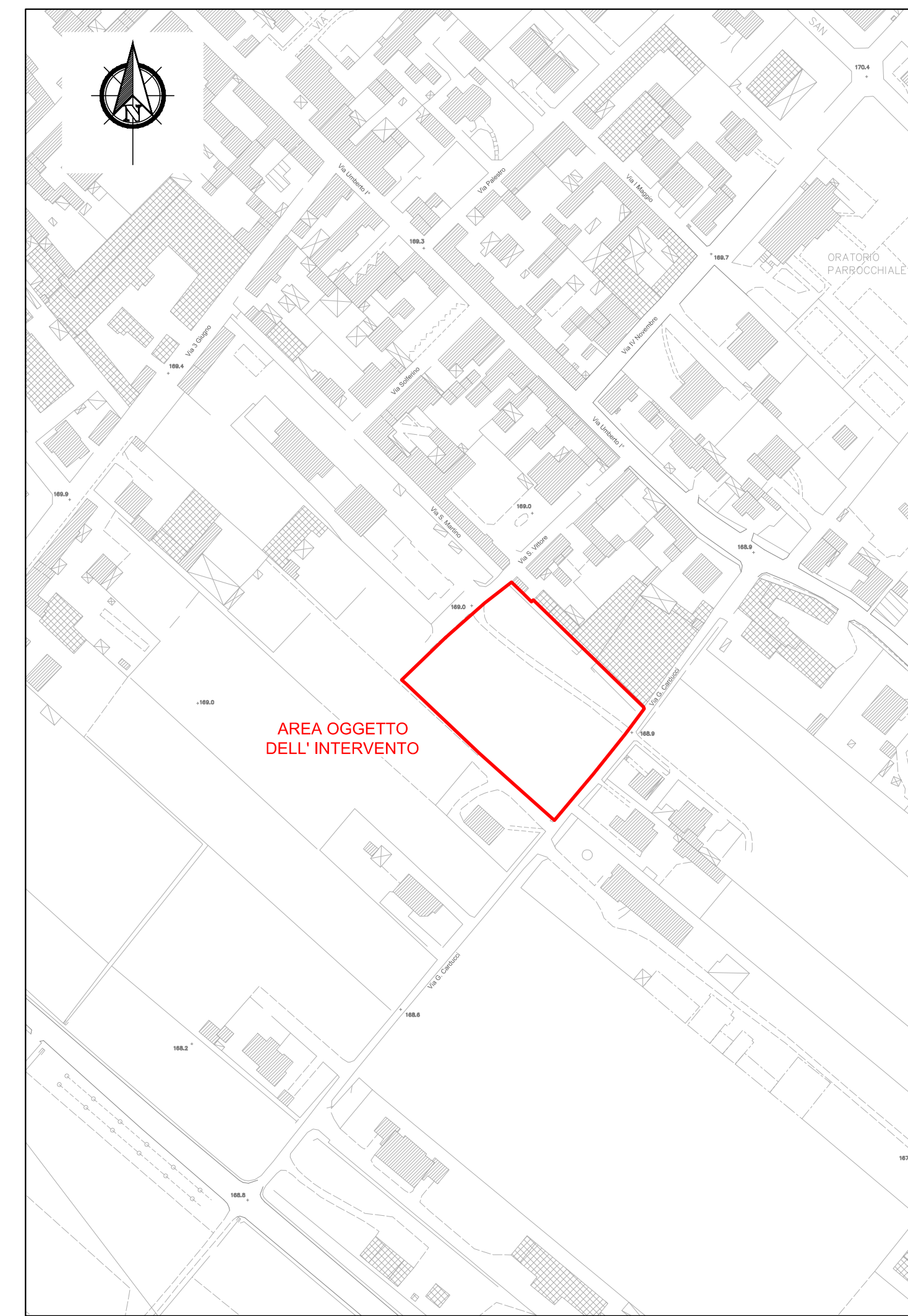
Codice Fiscale 04780760965
Partita IVA 04780760965
R.E.A. MB 19389967
Iscriz. C.C.I.A.A. n° 04780760965

Professionista incaricato: **DOTT. ING. SERGIO BAVAGNOLI**

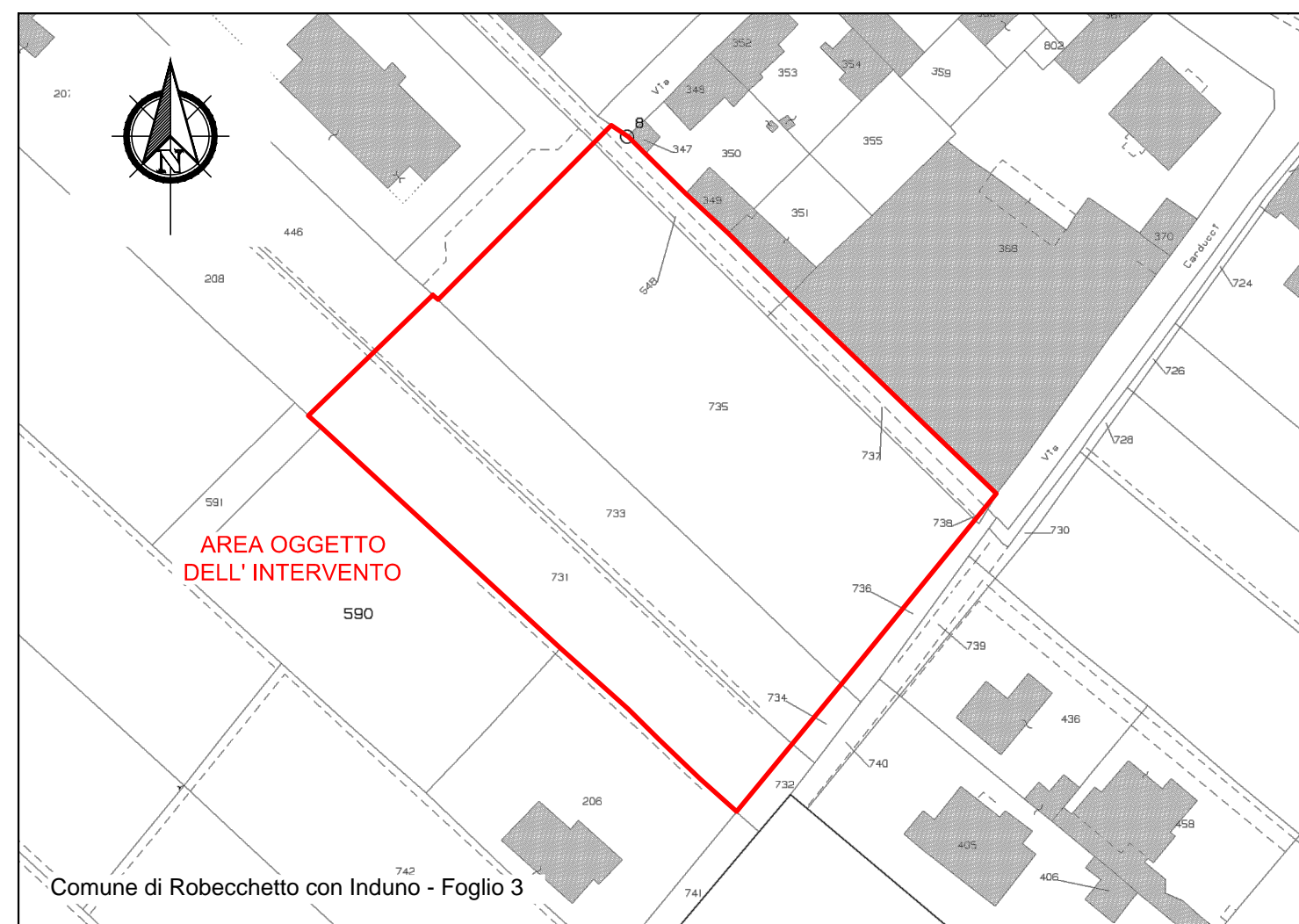
STRALCIO C.T.R. - Scala 1:10.000



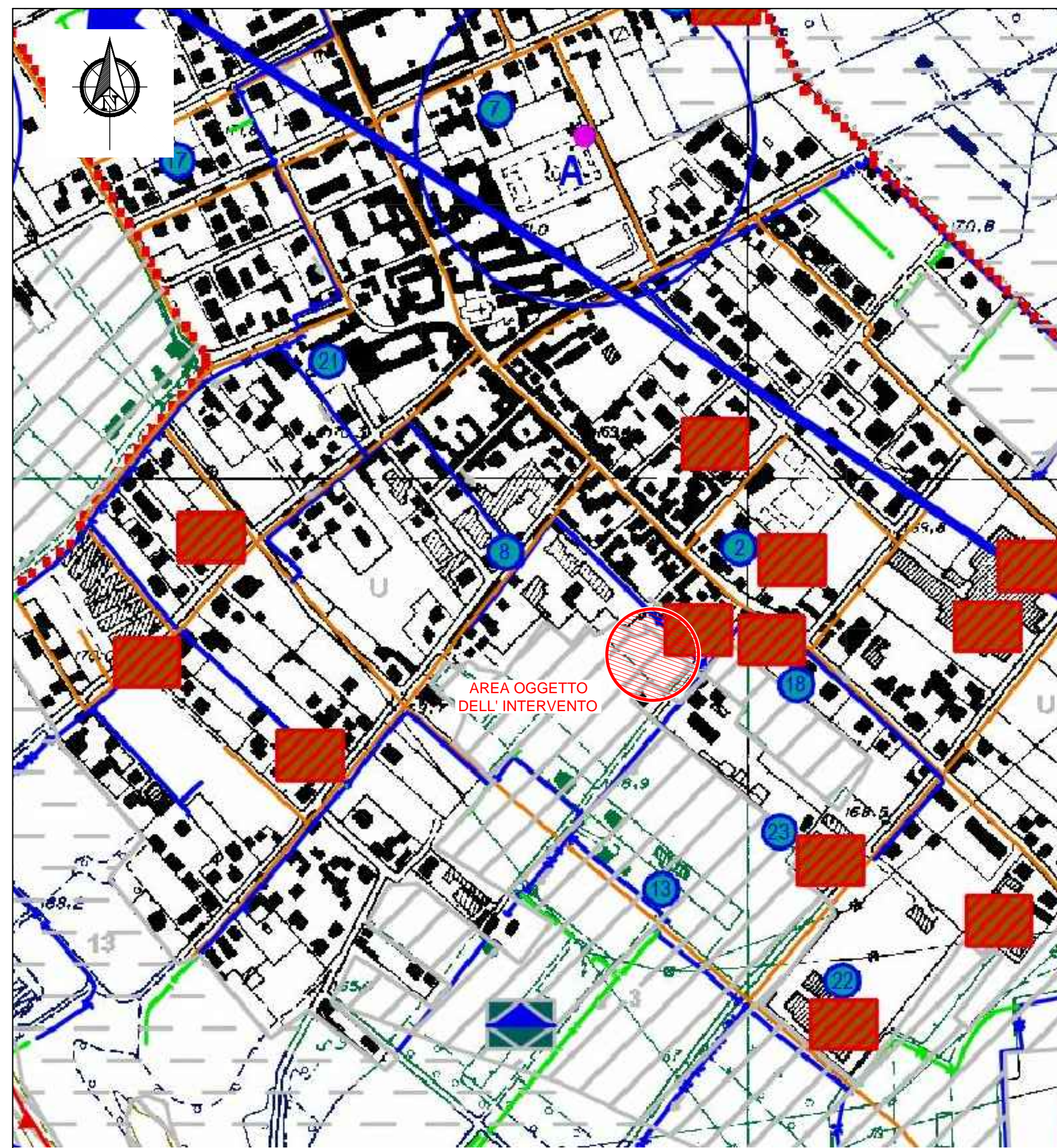
STRALCIO AEROFOTOGRAMMETRICO - Scala 1:2.000



STRALCIO CATASTALE - Scala 1:1.000



STRALCIO P.G.T. CARTA IDROGEOLOGICA - Scala 1:5.000



LEGENDA P.G.T.

- Confine comunale
- LEGENDA IDROGEOLOGICA**
- Isopieze riferite al l.m. (equidistanza 5.0 m)
- ➔ Direzione del deflusso idrico sotterraneo
- ⊙ Pozzi ad uso idropotabile e relativa fascia di rispetto (D.P.R. n.258/00 - D.G.R. n. 6/15137 del 27.06.1996)
- ⊙ 33 Pozzi privati ad uso industriale/irriguo e relativa numerazione
- ➔ Direzione di deflusso delle acque superficiali
- limite tra Fascia A e fascia B del P.A.I. (L. n.189/1989, art.17 comma 6 ter)
- limite tra Fascia B e fascia C del P.A.I. (L. n.189/1989, art.17 comma 6 ter)
- ⌒ Orlo di terrazzo fluviale
- Corso d'acqua principale
- Reticolo Idrico Minore
- Corso d'acqua consortile o privato
- Accumulo di acque superficiali
- Canale scaricatore (proprietà Edipower)

STRALCIO ORTOFOTO - Scala 1:2.000

