

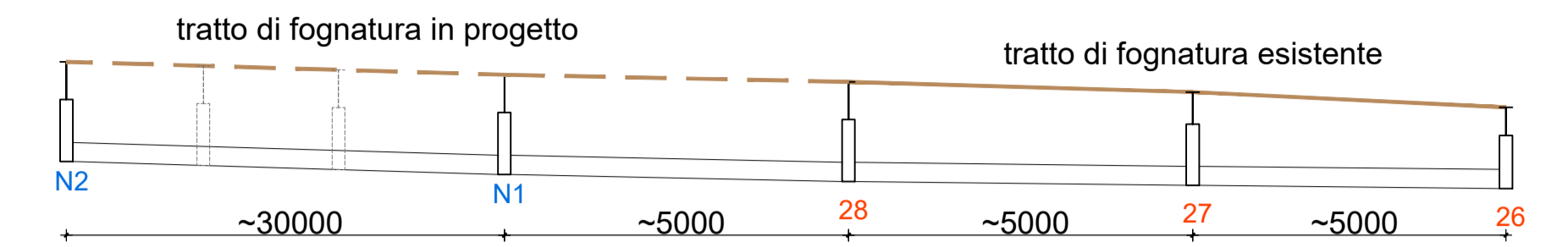
COMUNE
DI
CASTANO
PRIMO

COMUNE
DI
CASTANO
PRIMO

LEGENDA

- confine di proprietà
- confine ambito
- tratto di fognatura in progetto
- tratto di fognatura esistente
- ²⁸ nodo esistente
- ^N nodo di progetto

PROFILO LONGITUDINALE DA NODO N2 A NODO 26



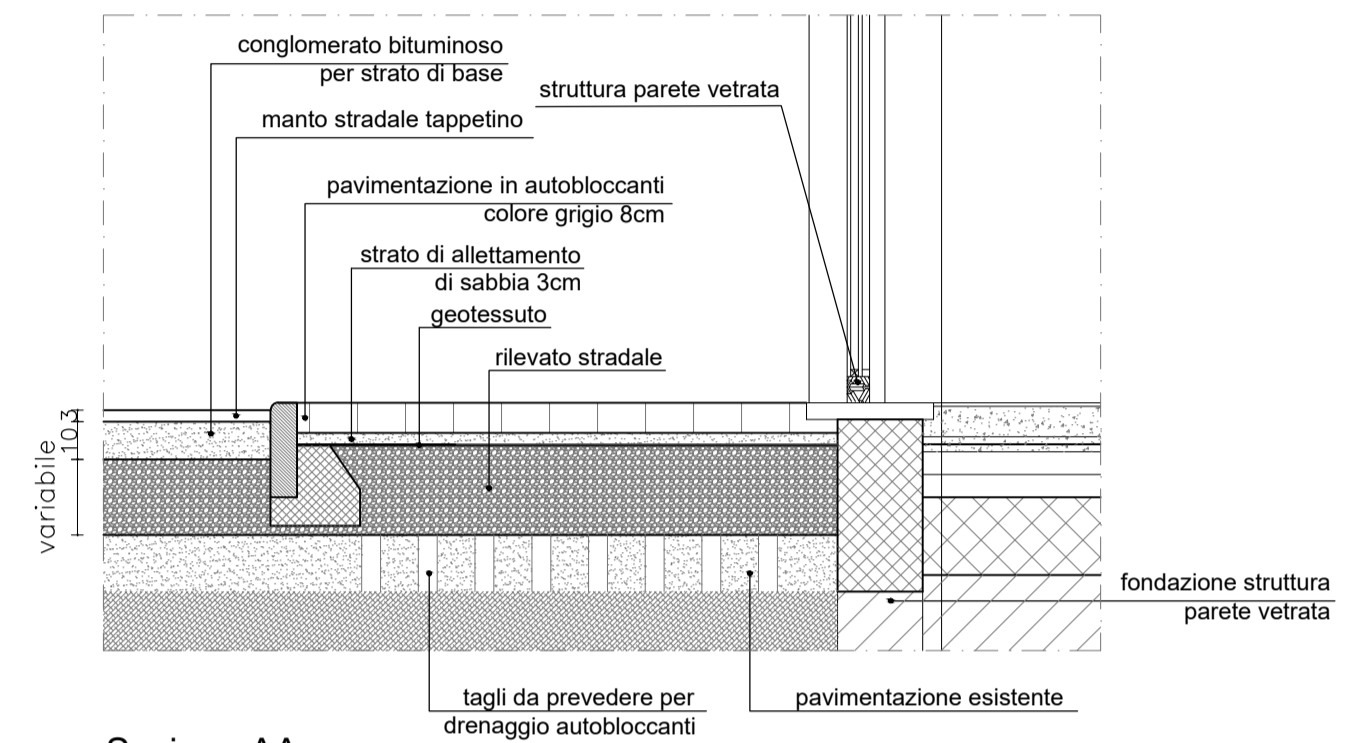
Q strada ~175.00 SLM
Q di scorrimento ~173.50 SLM

tratto di fognatura in progetto
CHIUSINI OGNI ~ 50 cm
TUBO in CLS Ø30

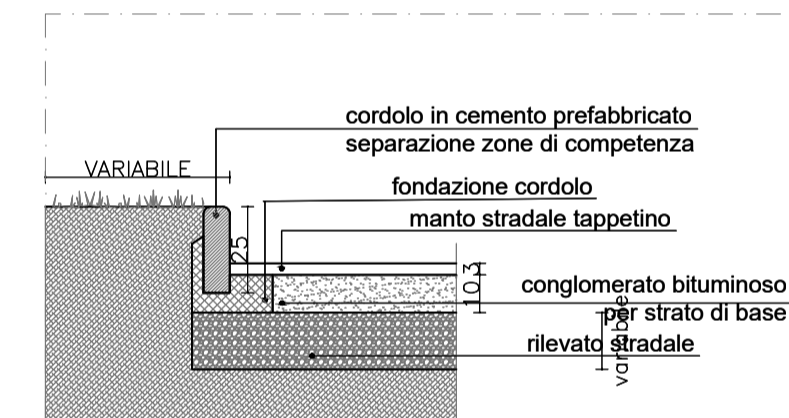
Q strada ~173.50 SLM
Q di scorrimento ~172.00 SLM

Q strada ~173.41 SLM
Q di scorrimento ~171.85 SLM

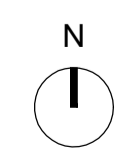
Q strada ~173.25 SLM
Q di scorrimento ~171.79 SLM



Sezione AA
Delimitazione tra posti auto e marciapiedi



Sezione BB
cordolo di divisione aiuole/parcheggi



PROPRIETÀ

PROGETTISTA E D.L.

 STUDIO PROJECT INGEGNERIA & ARCHITETTURA VIA PASUBIO, 4 20013 MAGENTA (MI) TEL/FAX 02/97292582	PROGETTISTA DOTT. ING. GIOVANNI COLLI ORDINE INGEGNERI MILANO N. A15953
	COMMITTENTE F.LLI TORETTA
INTERVENTO COMUNE DI ROBECCETTO CON INDUNO PROPOSTA PER REALIZZAZIONE DI NUOVO INSEDIAMENTO - PIANO ATTUATIVO - AMBITO 1 PORTA NORD	
DISEGNO SCHEMA FOGNARIO - PARTICOLARI PARCHEGGIO	
SCALA 1:1000	DATA 04/02/2019
AGGIORNAMENTI 23/12/2019 MODIFICA PARCHEGGIO E ATTIVITÀ 29/06/2020 ALBERI PARCHEGGI	
06	
STRUTTURALI ARCHITETTONICI IMPIANTI	DISEGNATO APPROVATO